

ОПИСАНИЕ МЕСТОПОЛОЖЕНИЯ ГРАНИЦ

Публичный сервитут устанавливается в целях размещения объекта: "Электросетевой комплекс "ЛЭП-35 Н.Буян. Кур-

1. Ст.Буян.Восток. Коммунар. Отп. от Каменки на Коммунар"

(наименование объекта, местоположение границ которого описано (далее - объект))

Раздел 1

Сведения об объекте		
N п/п	Характеристики объекта	Описание характеристик
1	2	3
1	Местоположение объекта	Самарская область, Красноярский р-н
2	Площадь объекта ± величина погрешности определения площади ($P \pm \Delta P$), м ²	2861449 ± 2960
3	Иные характеристики объекта	1. Публичный сервитут устанавливается в целях размещения объекта: "Электросетевой комплекс "ЛЭП-35 Н.Буян. Кур-1. Ст.Буян.Восток. Коммунар. Отп. от Каменки на Коммунар"

Раздел 2

Сведения о местоположении границ объекта					
1. Система координат МСК-63					
2. Сведения о характерных точках границ объекта					
Обозначение характерных точек границ	Координаты, м		Метод определения координат характерной точки	Средняя квадратическая погрешность положения характерной точки (Mt), м	Описание обозначения точки на местности (при наличии)
	X	Y			
1	2	3	4	5	6
1	450266.84	1384916.10	Геодезический метод	0.5	-
2	450106.66	1384869.71	Геодезический метод	0.5	-
3	449969.81	1384828.58	Геодезический метод	0.5	-
4	449868.24	1384798.51	Геодезический метод	0.5	-
5	449769.50	1384769.07	Геодезический метод	0.5	-
6	449665.80	1384754.21	Геодезический метод	0.5	-
7	449546.55	1384736.82	Геодезический метод	0.5	-
8	449432.10	1384720.54	Геодезический метод	0.5	-
9	449336.33	1384668.51	Геодезический метод	0.5	-
10	449244.88	1384618.39	Геодезический метод	0.5	-
11	449152.64	1384568.20	Геодезический метод	0.5	-
12	449060.00	1384517.86	Геодезический метод	0.5	-
13	448965.52	1384466.27	Геодезический метод	0.5	-
14	448871.04	1384414.72	Геодезический метод	0.5	-
15	448775.86	1384362.68	Геодезический метод	0.5	-
16	448672.22	1384306.34	Геодезический метод	0.5	-
17	448666.56	1384303.45	Геодезический метод	0.5	-
18	448659.83	1384316.15	Геодезический метод	0.5	-
19	448596.48	1384281.88	Геодезический метод	0.5	-
20	448626.11	1384225.46	Геодезический метод	0.5	-
21	448655.15	1384240.99	Геодезический метод	0.5	-
22	448650.09	1384208.21	Геодезический метод	0.5	-
23	448556.52	1384149.38	Геодезический метод	0.5	-
24	448460.96	1384089.45	Геодезический метод	0.5	-
25	448395.70	1384048.07	Геодезический метод	0.5	-
26	448358.36	1384024.74	Геодезический метод	0.5	-
27	448249.65	1383956.46	Геодезический метод	0.5	-
28	448148.69	1383893.18	Геодезический метод	0.5	-

Сведения о местоположении границ объекта

1. Система координат МСК-63

2. Сведения о характерных точках границ объекта

Обозначение характерных точек границ	Координаты, м		Метод определения координат характерной точки	Средняя квадратическая погрешность положения характерной точки (M _t), м	Описание обозначения точки на местности (при наличии)
	X	Y			
29	448051.01	1383831.44	Геодезический метод	0.5	-
30	447940.08	1383761.70	Геодезический метод	0.5	-
31	447833.90	1383694.97	Геодезический метод	0.5	-
32	447732.88	1383631.44	Геодезический метод	0.5	-
33	447614.05	1383556.90	Геодезический метод	0.5	-
34	447489.70	1383530.96	Геодезический метод	0.5	-
35	447347.66	1383501.45	Геодезический метод	0.5	-
36	447263.65	1383411.74	Геодезический метод	0.5	-
37	447184.12	1383326.71	Геодезический метод	0.5	-
38	447101.84	1383239.15	Геодезический метод	0.5	-
39	447030.56	1383163.53	Геодезический метод	0.5	-
40	447032.93	1383033.49	Геодезический метод	0.5	-
41	447034.70	1382923.34	Геодезический метод	0.5	-
42	447036.82	1382800.69	Геодезический метод	0.5	-
43	447038.48	1382693.67	Геодезический метод	0.5	-
44	447088.19	1382585.30	Геодезический метод	0.5	-
45	447129.23	1382495.86	Геодезический метод	0.5	-
46	447174.52	1382396.70	Геодезический метод	0.5	-
47	447207.45	1382292.28	Геодезический метод	0.5	-
48	447200.61	1382197.33	Геодезический метод	0.5	-
49	447191.81	1382077.75	Геодезический метод	0.5	-
50	447183.21	1381954.53	Геодезический метод	0.5	-
51	447176.55	1381857.76	Геодезический метод	0.5	-
52	447153.57	1381843.04	Геодезический метод	0.5	-
53	447039.04	1381769.77	Геодезический метод	0.5	-
54	446963.86	1381721.33	Геодезический метод	0.5	-
55	446957.21	1381602.67	Геодезический метод	0.5	-
56	446951.22	1381492.13	Геодезический метод	0.5	-
57	446924.09	1381371.02	Геодезический метод	0.5	-
58	446892.15	1381228.72	Геодезический метод	0.5	-
59	446832.06	1381163.27	Геодезический метод	0.5	-
60	446715.18	1381036.67	Геодезический метод	0.5	-
61	446601.06	1380978.22	Геодезический метод	0.5	-
62	446482.28	1380917.52	Геодезический метод	0.5	-
63	446366.73	1380858.42	Геодезический метод	0.5	-
64	446253.02	1380800.42	Геодезический метод	0.5	-
65	446138.29	1380741.84	Геодезический метод	0.5	-
66	446025.02	1380683.89	Геодезический метод	0.5	-
67	445940.07	1380640.45	Геодезический метод	0.5	-
68	445833.57	1380585.82	Геодезический метод	0.5	-
69	445707.32	1380624.39	Геодезический метод	0.5	-
70	445587.68	1380660.63	Геодезический метод	0.5	-
71	445466.09	1380697.38	Геодезический метод	0.5	-
72	445338.96	1380735.97	Геодезический метод	0.5	-
73	445242.90	1380834.20	Геодезический метод	0.5	-
74	445156.31	1380922.59	Геодезический метод	0.5	-
75	445035.76	1381045.06	Геодезический метод	0.5	-

Сведения о местоположении границ объекта

1. Система координат МСК-63

2. Сведения о характерных точках границ объекта

Обозначение характерных точек границ	Координаты, м		Метод определения координат характерной точки	Средняя квадратическая погрешность положения характерной точки (M _t), м	Описание обозначения точки на местности (при наличии)
	X	Y			
76	444934.58	1381001.61	Геодезический метод	0.5	-
77	444843.93	1380962.39	Геодезический метод	0.5	-
78	444755.39	1380906.73	Геодезический метод	0.5	-
79	444664.06	1380849.40	Геодезический метод	0.5	-
80	444565.70	1380787.89	Геодезический метод	0.5	-
81	444489.07	1380699.60	Геодезический метод	0.5	-
82	444403.02	1380600.90	Геодезический метод	0.5	-
83	444282.79	1380513.06	Геодезический метод	0.5	-
84	444157.24	1380421.61	Геодезический метод	0.5	-
85	444063.84	1380353.71	Геодезический метод	0.5	-
86	443956.65	1380275.50	Геодезический метод	0.5	-
87	443845.25	1380194.40	Геодезический метод	0.5	-
88	443817.49	1380075.92	Геодезический метод	0.5	-
89	443791.93	1379964.82	Геодезический метод	0.5	-
90	443711.10	1379896.33	Геодезический метод	0.5	-
91	443613.78	1379813.43	Геодезический метод	0.5	-
92	443511.55	1379727.13	Геодезический метод	0.5	-
93	443384.67	1379696.95	Геодезический метод	0.5	-
94	443254.03	1379666.01	Геодезический метод	0.5	-
95	443126.14	1379635.67	Геодезический метод	0.5	-
96	443039.67	1379674.22	Геодезический метод	0.5	-
97	442947.04	1379715.19	Геодезический метод	0.5	-
98	442857.10	1379828.85	Геодезический метод	0.5	-
99	442791.40	1379911.74	Геодезический метод	0.5	-
100	442725.36	1379994.87	Геодезический метод	0.5	-
101	442665.27	1380070.53	Геодезический метод	0.5	-
102	442593.51	1380088.80	Геодезический метод	0.5	-
103	442486.29	1380116.45	Геодезический метод	0.5	-
104	442399.31	1380139.06	Геодезический метод	0.5	-
105	442297.46	1380165.21	Геодезический метод	0.5	-
106	442239.11	1380180.30	Геодезический метод	0.5	-
107	442162.54	1380199.70	Геодезический метод	0.5	-
108	442089.48	1380218.67	Геодезический метод	0.5	-
109	441941.45	1380190.28	Геодезический метод	0.5	-
110	441809.50	1380164.64	Геодезический метод	0.5	-
111	441676.56	1380139.35	Геодезический метод	0.5	-
112	441544.90	1380114.12	Геодезический метод	0.5	-
113	441418.30	1380089.70	Геодезический метод	0.5	-
114	441294.60	1380065.98	Геодезический метод	0.5	-
115	441169.66	1380042.17	Геодезический метод	0.5	-
116	441038.25	1380017.13	Геодезический метод	0.5	-
117	440929.97	1380018.80	Геодезический метод	0.5	-
118	440796.56	1380021.05	Геодезический метод	0.5	-
119	440664.00	1380023.37	Геодезический метод	0.5	-
120	440531.70	1380025.60	Геодезический метод	0.5	-
121	440399.22	1380027.95	Геодезический метод	0.5	-
122	440276.78	1380030.14	Геодезический метод	0.5	-

Сведения о местоположении границ объекта

1. Система координат МСК-63

2. Сведения о характерных точках границ объекта

Обозначение характерных точек границ	Координаты, м		Метод определения координат характерной точки	Средняя квадратическая погрешность положения характерной точки (M _t), м	Описание обозначения точки на местности (при наличии)
	X	Y			
123	440152.16	1380032.23	Геодезический метод	0.5	-
124	440066.39	1380033.69	Геодезический метод	0.5	-
125	439967.65	1380025.88	Геодезический метод	0.5	-
126	439868.34	1380018.20	Геодезический метод	0.5	-
127	439727.84	1380007.08	Геодезический метод	0.5	-
128	439648.26	1379902.61	Геодезический метод	0.5	-
129	439569.42	1379799.96	Геодезический метод	0.5	-
130	439459.33	1379793.08	Геодезический метод	0.5	-
131	439333.59	1379785.89	Геодезический метод	0.5	-
132	439214.25	1379778.47	Геодезический метод	0.5	-
133	439091.02	1379770.93	Геодезический метод	0.5	-
134	438977.29	1379764.13	Геодезический метод	0.5	-
135	438855.48	1379756.78	Геодезический метод	0.5	-
136	438731.49	1379749.32	Геодезический метод	0.5	-
137	438645.24	1379744.16	Геодезический метод	0.5	-
138	438658.87	1379780.75	Геодезический метод	0.5	-
139	438600.35	1379803.22	Геодезический метод	0.5	-
140	438593.31	1379784.69	Геодезический метод	0.5	-
141	438589.05	1379786.41	Геодезический метод	0.5	-
142	438572.99	1379740.61	Геодезический метод	0.5	-
143	438584.15	1379737.36	Геодезический метод	0.5	-
144	438547.94	1379633.05	Геодезический метод	0.5	-
145	438490.11	1379465.25	Геодезический метод	0.5	-
146	438449.75	1379348.11	Геодезический метод	0.5	-
147	438384.71	1379158.86	Геодезический метод	0.5	-
148	438323.82	1378979.55	Геодезический метод	0.5	-
149	438263.04	1378802.37	Геодезический метод	0.5	-
150	438200.96	1378620.99	Геодезический метод	0.5	-
151	438139.59	1378441.49	Геодезический метод	0.5	-
152	438079.42	1378266.98	Геодезический метод	0.5	-
153	438034.82	1378137.09	Геодезический метод	0.5	-
154	438061.80	1378005.73	Геодезический метод	0.5	-
155	438102.52	1377809.46	Геодезический метод	0.5	-
156	438187.72	1377397.86	Геодезический метод	0.5	-
157	438222.94	1377226.58	Геодезический метод	0.5	-
158	438257.34	1377060.48	Геодезический метод	0.5	-
159	438302.42	1376840.92	Геодезический метод	0.5	-
160	438327.36	1376722.35	Геодезический метод	0.5	-
161	438352.58	1376601.00	Геодезический метод	0.5	-
162	438344.17	1376474.72	Геодезический метод	0.5	-
163	438331.16	1376277.68	Геодезический метод	0.5	-
164	438318.63	1376084.33	Геодезический метод	0.5	-
165	438304.66	1375877.55	Геодезический метод	0.5	-
166	438291.73	1375673.96	Геодезический метод	0.5	-
167	438279.19	1375481.03	Геодезический метод	0.5	-
168	438266.05	1375284.09	Геодезический метод	0.5	-
169	438253.58	1375089.42	Геодезический метод	0.5	-

Сведения о местоположении границ объекта

1. Система координат МСК-63

2. Сведения о характерных точках границ объекта

Обозначение характерных точек границ	Координаты, м		Метод определения координат характерной точки	Средняя квадратическая погрешность положения характерной точки (M _t), м	Описание обозначения точки на местности (при наличии)
	X	Y			
170	438240.51	1374889.89	Геодезический метод	0.5	-
171	438227.38	1374691.22	Геодезический метод	0.5	-
172	438214.27	1374493.51	Геодезический метод	0.5	-
173	438206.32	1374369.22	Геодезический метод	0.5	-
174	438291.32	1374260.62	Геодезический метод	0.5	-
175	438416.16	1374101.59	Геодезический метод	0.5	-
176	438539.34	1373945.03	Геодезический метод	0.5	-
177	438669.28	1373779.14	Геодезический метод	0.5	-
178	438797.79	1373615.82	Геодезический метод	0.5	-
179	438930.44	1373446.64	Геодезический метод	0.5	-
180	439053.22	1373290.72	Геодезический метод	0.5	-
181	439158.78	1373156.01	Геодезический метод	0.5	-
182	439225.10	1373070.99	Геодезический метод	0.5	-
183	439202.42	1372929.29	Геодезический метод	0.5	-
184	439178.70	1372783.22	Геодезический метод	0.5	-
185	439156.32	1372644.11	Геодезический метод	0.5	-
186	439134.89	1372510.61	Геодезический метод	0.5	-
187	439121.96	1372428.34	Геодезический метод	0.5	-
188	439098.11	1372280.85	Геодезический метод	0.5	-
189	439084.97	1372199.94	Геодезический метод	0.5	-
190	439059.05	1372037.07	Геодезический метод	0.5	-
191	439042.58	1371937.07	Геодезический метод	0.5	-
192	439026.35	1371835.76	Геодезический метод	0.5	-
193	439066.81	1371727.33	Геодезический метод	0.5	-
194	439138.07	1371537.21	Геодезический метод	0.5	-
195	439210.24	1371346.11	Геодезический метод	0.5	-
196	439280.56	1371157.44	Геодезический метод	0.5	-
197	439350.37	1370970.93	Геодезический метод	0.5	-
198	439420.28	1370785.23	Геодезический метод	0.5	-
199	439495.24	1370584.46	Геодезический метод	0.5	-
200	439573.93	1370374.18	Геодезический метод	0.5	-
201	439599.03	1370306.97	Геодезический метод	0.5	-
202	439686.80	1370214.84	Геодезический метод	0.5	-
203	439772.14	1370124.88	Геодезический метод	0.5	-
204	439840.54	1370052.74	Геодезический метод	0.5	-
205	439959.29	1369928.03	Геодезический метод	0.5	-
206	440040.43	1369834.93	Геодезический метод	0.5	-
207	440145.75	1369714.30	Геодезический метод	0.5	-
208	440250.76	1369593.69	Геодезический метод	0.5	-
209	440355.67	1369473.30	Геодезический метод	0.5	-
210	440504.13	1369303.35	Геодезический метод	0.5	-
211	440638.27	1369149.12	Геодезический метод	0.5	-
212	440723.57	1369051.57	Геодезический метод	0.5	-
213	440768.55	1368931.25	Геодезический метод	0.5	-
214	440831.11	1368763.16	Геодезический метод	0.5	-
215	440891.78	1368600.33	Геодезический метод	0.5	-
216	440937.81	1368476.12	Геодезический метод	0.5	-

Сведения о местоположении границ объекта

1. Система координат МСК-63

2. Сведения о характерных точках границ объекта

Обозначение характерных точек границ	Координаты, м		Метод определения координат характерной точки	Средняя квадратическая погрешность положения характерной точки (M _t), м	Описание обозначения точки на местности (при наличии)
	X	Y			
217	441008.34	1368418.63	Геодезический метод	0.5	-
218	441078.22	1368362.03	Геодезический метод	0.5	-
219	441168.27	1368289.03	Геодезический метод	0.5	-
220	441263.66	1368212.04	Геодезический метод	0.5	-
221	441378.28	1368118.90	Геодезический метод	0.5	-
222	441514.54	1368009.00	Геодезический метод	0.5	-
223	441656.97	1368050.23	Геодезический метод	0.5	-
224	441769.60	1368082.44	Геодезический метод	0.5	-
225	441895.80	1368118.36	Геодезический метод	0.5	-
226	442043.02	1368086.99	Геодезический метод	0.5	-
227	442203.89	1368052.30	Геодезический метод	0.5	-
228	442358.63	1368018.97	Геодезический метод	0.5	-
229	442532.09	1367981.30	Геодезический метод	0.5	-
230	442712.40	1367942.77	Геодезический метод	0.5	-
231	442837.49	1367915.73	Геодезический метод	0.5	-
232	443003.40	1367695.08	Геодезический метод	0.5	-
233	443070.95	1367606.20	Геодезический метод	0.5	-
234	443140.18	1367514.38	Геодезический метод	0.5	-
235	443116.03	1367399.49	Геодезический метод	0.5	-
236	443090.73	1367280.83	Геодезический метод	0.5	-
237	443060.09	1367137.96	Геодезический метод	0.5	-
238	443034.20	1367015.66	Геодезический метод	0.5	-
239	443008.61	1366895.30	Геодезический метод	0.5	-
240	442978.45	1366754.19	Геодезический метод	0.5	-
241	442938.43	1366568.94	Геодезический метод	0.5	-
242	442801.21	1366394.44	Геодезический метод	0.5	-
243	442660.80	1366335.18	Геодезический метод	0.5	-
244	442492.74	1366263.89	Геодезический метод	0.5	-
245	442523.89	1366206.39	Геодезический метод	0.5	-
246	442476.43	1366152.40	Геодезический метод	0.5	-
247	442536.13	1366053.08	Геодезический метод	0.5	-
248	442539.77	1366002.26	Геодезический метод	0.5	-
249	442548.32	1365890.04	Геодезический метод	0.5	-
250	442557.09	1365773.73	Геодезический метод	0.5	-
251	442565.23	1365659.78	Геодезический метод	0.5	-
252	442573.04	1365550.54	Геодезический метод	0.5	-
253	442581.54	1365433.95	Геодезический метод	0.5	-
254	442589.70	1365324.71	Геодезический метод	0.5	-
255	442566.19	1365308.05	Геодезический метод	0.5	-
256	442466.38	1365236.08	Геодезический метод	0.5	-
257	442341.68	1365146.84	Геодезический метод	0.5	-
258	442246.58	1365078.87	Геодезический метод	0.5	-
259	442165.19	1365020.56	Геодезический метод	0.5	-
260	442074.42	1364955.50	Геодезический метод	0.5	-
261	442009.36	1364907.90	Геодезический метод	0.5	-
262	441921.32	1364928.67	Геодезический метод	0.5	-
263	441723.81	1364978.05	Геодезический метод	0.5	-

Сведения о местоположении границ объекта

1. Система координат МСК-63

2. Сведения о характерных точках границ объекта

Обозначение характерных точек границ	Координаты, м		Метод определения координат характерной точки	Средняя квадратическая погрешность положения характерной точки (M _t), м	Описание обозначения точки на местности (при наличии)
	X	Y			
264	441472.04	1365040.08	Геодезический метод	0.5	-
265	441368.25	1365065.63	Геодезический метод	0.5	-
266	441254.79	1365093.73	Геодезический метод	0.5	-
267	441152.09	1365119.07	Геодезический метод	0.5	-
268	441039.39	1365147.26	Геодезический метод	0.5	-
269	440926.52	1365175.34	Геодезический метод	0.5	-
270	440702.02	1365230.71	Геодезический метод	0.5	-
271	440587.29	1365259.24	Геодезический метод	0.5	-
272	440492.05	1365283.19	Геодезический метод	0.5	-
273	440434.83	1365297.39	Геодезический метод	0.5	-
274	440358.02	1365316.35	Геодезический метод	0.5	-
275	440241.89	1365345.07	Геодезический метод	0.5	-
276	440121.39	1365374.76	Геодезический метод	0.5	-
277	440009.34	1365402.66	Геодезический метод	0.5	-
278	439894.87	1365431.70	Геодезический метод	0.5	-
279	439780.96	1365459.37	Геодезический метод	0.5	-
280	439664.91	1365488.14	Геодезический метод	0.5	-
281	439547.37	1365517.31	Геодезический метод	0.5	-
282	439426.33	1365547.16	Геодезический метод	0.5	-
283	439321.59	1365491.04	Геодезический метод	0.5	-
284	439222.13	1365437.82	Геодезический метод	0.5	-
285	439122.84	1365384.74	Геодезический метод	0.5	-
286	439023.56	1365331.41	Геодезический метод	0.5	-
287	438923.45	1365278.04	Геодезический метод	0.5	-
288	438823.91	1365224.71	Геодезический метод	0.5	-
289	438724.88	1365171.63	Геодезический метод	0.5	-
290	438627.05	1365119.22	Геодезический метод	0.5	-
291	438530.09	1365067.57	Геодезический метод	0.5	-
292	438429.10	1365013.39	Геодезический метод	0.5	-
293	438329.49	1364960.04	Геодезический метод	0.5	-
294	438228.52	1364905.67	Геодезический метод	0.5	-
295	438128.59	1364852.41	Геодезический метод	0.5	-
296	438027.92	1364798.64	Геодезический метод	0.5	-
297	437923.49	1364742.71	Геодезический метод	0.5	-
298	437820.18	1364687.35	Геодезический метод	0.5	-
299	437714.88	1364631.00	Геодезический метод	0.5	-
300	437609.97	1364574.67	Геодезический метод	0.5	-
301	437508.05	1364520.17	Геодезический метод	0.5	-
302	437394.70	1364477.58	Геодезический метод	0.5	-
303	437291.00	1364438.45	Геодезический метод	0.5	-
304	437195.69	1364402.66	Геодезический метод	0.5	-
305	437088.54	1364362.69	Геодезический метод	0.5	-
306	436983.98	1364323.49	Геодезический метод	0.5	-
307	436878.26	1364283.52	Геодезический метод	0.5	-
308	436773.34	1364244.02	Геодезический метод	0.5	-
309	436667.89	1364204.29	Геодезический метод	0.5	-
310	436562.20	1364164.59	Геодезический метод	0.5	-

Сведения о местоположении границ объекта

1. Система координат МСК-63

2. Сведения о характерных точках границ объекта

Обозначение характерных точек границ	Координаты, м		Метод определения координат характерной точки	Средняя квадратическая погрешность положения характерной точки (M _t), м	Описание обозначения точки на местности (при наличии)
	X	Y			
311	436456.08	1364124.83	Геодезический метод	0.5	-
312	436350.48	1364085.04	Геодезический метод	0.5	-
313	436243.46	1364045.12	Геодезический метод	0.5	-
314	436130.67	1364002.86	Геодезический метод	0.5	-
315	436018.49	1363960.77	Геодезический метод	0.5	-
316	435904.30	1363917.83	Геодезический метод	0.5	-
317	435790.72	1363875.45	Геодезический метод	0.5	-
318	435677.91	1363832.94	Геодезический метод	0.5	-
319	435564.57	1363790.16	Геодезический метод	0.5	-
320	435452.04	1363748.12	Геодезический метод	0.5	-
321	435340.43	1363706.23	Геодезический метод	0.5	-
322	435227.15	1363663.33	Геодезический метод	0.5	-
323	435107.77	1363618.73	Геодезический метод	0.5	-
324	435008.67	1363581.74	Геодезический метод	0.5	-
325	434893.05	1363601.26	Геодезический метод	0.5	-
326	434777.65	1363620.75	Геодезический метод	0.5	-
327	434659.16	1363641.01	Геодезический метод	0.5	-
328	434554.39	1363659.12	Геодезический метод	0.5	-
329	434431.60	1363679.93	Геодезический метод	0.5	-
330	434314.77	1363699.48	Геодезический метод	0.5	-
331	434200.62	1363719.18	Геодезический метод	0.5	-
332	434085.94	1363738.89	Геодезический метод	0.5	-
333	433967.32	1363759.05	Геодезический метод	0.5	-
334	433749.74	1363796.27	Геодезический метод	0.5	-
335	433668.84	1363810.09	Геодезический метод	0.5	-
336	433563.80	1363828.06	Геодезический метод	0.5	-
337	433441.83	1363848.73	Геодезический метод	0.5	-
338	433322.90	1363868.85	Геодезический метод	0.5	-
339	433202.88	1363889.46	Геодезический метод	0.5	-
340	433071.37	1363911.94	Геодезический метод	0.5	-
341	432955.56	1363931.81	Геодезический метод	0.5	-
342	432854.23	1363949.04	Геодезический метод	0.5	-
343	432747.87	1363879.64	Геодезический метод	0.5	-
344	432641.17	1363810.12	Геодезический метод	0.5	-
345	432562.81	1363759.37	Геодезический метод	0.5	-
346	432468.66	1363698.21	Геодезический метод	0.5	-
347	432371.84	1363635.41	Геодезический метод	0.5	-
348	432277.38	1363573.72	Геодезический метод	0.5	-
349	432204.97	1363526.85	Геодезический метод	0.5	-
350	432108.13	1363464.35	Геодезический метод	0.5	-
351	432008.35	1363399.61	Геодезический метод	0.5	-
352	431913.58	1363338.11	Геодезический метод	0.5	-
353	431799.85	1363263.99	Геодезический метод	0.5	-
354	431704.11	1363202.09	Геодезический метод	0.5	-
355	431604.59	1363137.62	Геодезический метод	0.5	-
356	431510.87	1363076.93	Геодезический метод	0.5	-
357	431423.01	1363020.11	Геодезический метод	0.5	-

Сведения о местоположении границ объекта

1. Система координат МСК-63

2. Сведения о характерных точках границ объекта

Обозначение характерных точек границ	Координаты, м		Метод определения координат характерной точки	Средняя квадратическая погрешность положения характерной точки (M _t), м	Описание обозначения точки на местности (при наличии)
	X	Y			
358	431349.42	1362971.96	Геодезический метод	0.5	-
359	431256.39	1362911.47	Геодезический метод	0.5	-
360	431151.75	1362843.51	Геодезический метод	0.5	-
361	431048.72	1362776.89	Геодезический метод	0.5	-
362	430953.59	1362715.04	Геодезический метод	0.5	-
363	430837.22	1362727.30	Геодезический метод	0.5	-
364	430717.57	1362739.91	Геодезический метод	0.5	-
365	430597.78	1362752.36	Геодезический метод	0.5	-
366	430482.76	1362764.47	Геодезический метод	0.5	-
367	430353.34	1362778.23	Геодезический метод	0.5	-
368	430245.51	1362789.73	Геодезический метод	0.5	-
369	430119.13	1362802.87	Геодезический метод	0.5	-
370	430033.25	1362743.91	Геодезический метод	0.5	-
371	429948.92	1362685.30	Геодезический метод	0.5	-
372	429861.47	1362624.65	Геодезический метод	0.5	-
373	429778.40	1362567.36	Геодезический метод	0.5	-
374	429691.70	1362507.13	Геодезический метод	0.5	-
375	429580.91	1362430.55	Геодезический метод	0.5	-
376	429466.94	1362351.63	Геодезический метод	0.5	-
377	429375.58	1362288.28	Геодезический метод	0.5	-
378	429272.28	1362216.88	Геодезический метод	0.5	-
379	429177.76	1362151.37	Геодезический метод	0.5	-
380	429044.82	1362059.84	Геодезический метод	0.5	-
381	428957.51	1361999.08	Геодезический метод	0.5	-
382	428866.06	1361936.20	Геодезический метод	0.5	-
383	428758.04	1361861.04	Геодезический метод	0.5	-
384	428660.37	1361793.90	Геодезический метод	0.5	-
385	428558.27	1361723.60	Геодезический метод	0.5	-
386	428455.12	1361652.20	Геодезический метод	0.5	-
387	428358.19	1361585.19	Геодезический метод	0.5	-
388	428215.75	1361544.44	Геодезический метод	0.5	-
389	428136.14	1361521.98	Геодезический метод	0.5	-
390	428038.61	1361493.78	Геодезический метод	0.5	-
391	427940.79	1361466.20	Геодезический метод	0.5	-
392	427829.88	1361434.39	Геодезический метод	0.5	-
393	427714.87	1361402.16	Геодезический метод	0.5	-
394	427607.81	1361371.06	Геодезический метод	0.5	-
395	427527.68	1361301.69	Геодезический метод	0.5	-
396	427450.68	1361234.82	Геодезический метод	0.5	-
397	427358.93	1361155.50	Геодезический метод	0.5	-
398	427277.87	1361084.74	Геодезический метод	0.5	-
399	427191.94	1361009.81	Геодезический метод	0.5	-
400	427106.53	1360936.06	Геодезический метод	0.5	-
401	427023.77	1360864.14	Геодезический метод	0.5	-
402	426937.88	1360856.92	Геодезический метод	0.5	-
403	426836.57	1360848.90	Геодезический метод	0.5	-
404	426721.64	1360838.93	Геодезический метод	0.5	-

Сведения о местоположении границ объекта

1. Система координат МСК-63

2. Сведения о характерных точках границ объекта

Обозначение характерных точек границ	Координаты, м		Метод определения координат характерной точки	Средняя квадратическая погрешность положения характерной точки (M _t), м	Описание обозначения точки на местности (при наличии)
	X	Y			
405	426614.53	1360829.75	Геодезический метод	0.5	-
406	426485.02	1360818.61	Геодезический метод	0.5	-
407	426375.60	1360809.17	Геодезический метод	0.5	-
408	426260.23	1360799.06	Геодезический метод	0.5	-
409	426095.16	1360783.94	Геодезический метод	0.5	-
410	425984.22	1360776.03	Геодезический метод	0.5	-
411	425861.84	1360765.85	Геодезический метод	0.5	-
412	425750.37	1360756.05	Геодезический метод	0.5	-
413	425628.88	1360746.32	Геодезический метод	0.5	-
414	425542.67	1360654.30	Геодезический метод	0.5	-
415	425458.36	1360563.26	Геодезический метод	0.5	-
416	425350.64	1360512.32	Геодезический метод	0.5	-
417	425192.89	1360437.40	Геодезический метод	0.5	-
418	425090.54	1360388.48	Геодезический метод	0.5	-
419	424942.46	1360318.80	Геодезический метод	0.5	-
420	424795.87	1360249.30	Геодезический метод	0.5	-
421	424658.38	1360184.03	Геодезический метод	0.5	-
422	424514.79	1360116.69	Геодезический метод	0.5	-
423	424375.19	1360053.79	Геодезический метод	0.5	-
424	424275.31	1360107.25	Геодезический метод	0.5	-
425	424184.24	1360167.07	Геодезический метод	0.5	-
426	424066.20	1360244.48	Геодезический метод	0.5	-
427	423948.79	1360322.23	Геодезический метод	0.5	-
428	423832.31	1360398.74	Геодезический метод	0.5	-
429	423713.15	1360476.93	Геодезический метод	0.5	-
430	423595.29	1360554.43	Геодезический метод	0.5	-
431	423477.46	1360631.93	Геодезический метод	0.5	-
432	423359.85	1360709.29	Геодезический метод	0.5	-
433	423242.08	1360786.56	Геодезический метод	0.5	-
434	423124.53	1360863.76	Геодезический метод	0.5	-
435	423006.99	1360941.09	Геодезический метод	0.5	-
436	422889.01	1361018.77	Геодезический метод	0.5	-
437	422771.85	1361096.19	Геодезический метод	0.5	-
438	422653.85	1361173.65	Геодезический метод	0.5	-
439	422536.24	1361250.95	Геодезический метод	0.5	-
440	422472.69	1361292.69	Геодезический метод	0.5	-
441	422387.77	1361348.33	Геодезический метод	0.5	-
442	422300.66	1361405.71	Геодезический метод	0.5	-
443	422182.74	1361483.20	Геодезический метод	0.5	-
444	422061.54	1361562.70	Геодезический метод	0.5	-
445	421981.07	1361615.83	Геодезический метод	0.5	-
446	421896.51	1361671.57	Геодезический метод	0.5	-
447	421781.81	1361746.89	Геодезический метод	0.5	-
448	421667.30	1361822.07	Геодезический метод	0.5	-
449	421553.11	1361897.33	Геодезический метод	0.5	-
450	421438.87	1361972.53	Геодезический метод	0.5	-
451	421323.67	1362048.13	Геодезический метод	0.5	-

Сведения о местоположении границ объекта

1. Система координат МСК-63

2. Сведения о характерных точках границ объекта

Обозначение характерных точек границ	Координаты, м		Метод определения координат характерной точки	Средняя квадратическая погрешность положения характерной точки (M _t), м	Описание обозначения точки на местности (при наличии)
	X	Y			
452	421199.68	1362114.37	Геодезический метод	0.5	-
453	421080.78	1362178.29	Геодезический метод	0.5	-
454	420960.84	1362242.33	Геодезический метод	0.5	-
455	420842.07	1362305.70	Геодезический метод	0.5	-
456	420719.32	1362371.19	Геодезический метод	0.5	-
457	420598.92	1362435.46	Геодезический метод	0.5	-
458	420477.77	1362500.16	Геодезический метод	0.5	-
459	420388.58	1362548.31	Геодезический метод	0.5	-
460	420356.20	1362671.99	Геодезический метод	0.5	-
461	420321.93	1362802.91	Геодезический метод	0.5	-
462	420287.16	1362936.07	Геодезический метод	0.5	-
463	420252.61	1363068.26	Геодезический метод	0.5	-
464	420218.80	1363198.00	Геодезический метод	0.5	-
465	420184.28	1363329.76	Геодезический метод	0.5	-
466	420149.73	1363461.38	Геодезический метод	0.5	-
467	420115.40	1363593.00	Геодезический метод	0.5	-
468	420081.54	1363722.37	Геодезический метод	0.5	-
469	420060.44	1363833.00	Геодезический метод	0.5	-
470	419983.24	1363978.31	Геодезический метод	0.5	-
471	419910.41	1364115.12	Геодезический метод	0.5	-
472	419848.77	1364349.97	Геодезический метод	0.5	-
473	419787.52	1364582.07	Геодезический метод	0.5	-
474	419726.59	1364814.30	Геодезический метод	0.5	-
475	419664.99	1365047.11	Геодезический метод	0.5	-
476	419604.33	1365279.28	Геодезический метод	0.5	-
477	419543.31	1365510.70	Геодезический метод	0.5	-
478	419482.35	1365742.32	Геодезический метод	0.5	-
479	419420.84	1365975.83	Геодезический метод	0.5	-
480	419358.66	1366210.73	Геодезический метод	0.5	-
481	419306.87	1366408.89	Геодезический метод	0.5	-
482	419256.39	1366601.91	Геодезический метод	0.5	-
483	419223.15	1366727.53	Геодезический метод	0.5	-
484	419189.43	1366951.06	Геодезический метод	0.5	-
485	419106.29	1367239.37	Геодезический метод	0.5	-
486	419013.54	1367558.75	Геодезический метод	0.5	-
487	418963.03	1367733.84	Геодезический метод	0.5	-
488	418933.65	1367895.86	Геодезический метод	0.5	-
489	418916.92	1368036.64	Геодезический метод	0.5	-
490	418893.28	1368228.21	Геодезический метод	0.5	-
491	418869.95	1368413.02	Геодезический метод	0.5	-
492	418716.96	1368539.03	Геодезический метод	0.5	-
493	418484.69	1368727.69	Геодезический метод	0.5	-
494	418264.45	1368907.45	Геодезический метод	0.5	-
495	418117.59	1369027.86	Геодезический метод	0.5	-
496	418023.47	1369104.97	Геодезический метод	0.5	-
497	417885.61	1369217.12	Геодезический метод	0.5	-
498	417708.92	1369360.61	Геодезический метод	0.5	-

Сведения о местоположении границ объекта

1. Система координат МСК-63

2. Сведения о характерных точках границ объекта

Обозначение характерных точек границ	Координаты, м		Метод определения координат характерной точки	Средняя квадратическая погрешность положения характерной точки (Mt), м	Описание обозначения точки на местности (при наличии)
	X	Y			
499	417535.12	1369502.98	Геодезический метод	0.5	-
500	417404.55	1369609.49	Геодезический метод	0.5	-
501	417325.04	1369674.32	Геодезический метод	0.5	-
502	417111.83	1369849.03	Геодезический метод	0.5	-
503	416956.86	1369975.59	Геодезический метод	0.5	-
504	416748.08	1370146.19	Геодезический метод	0.5	-
505	416567.02	1370293.94	Геодезический метод	0.5	-
506	416403.89	1370426.77	Геодезический метод	0.5	-
507	416203.72	1370590.46	Геодезический метод	0.5	-
508	416049.58	1370716.33	Геодезический метод	0.5	-
509	415849.65	1370879.50	Геодезический метод	0.5	-
510	415839.01	1371003.35	Геодезический метод	0.5	-
511	415822.89	1371192.36	Геодезический метод	0.5	-
512	415808.84	1371358.69	Геодезический метод	0.5	-
513	415844.58	1371553.51	Геодезический метод	0.5	-
514	415877.79	1371737.59	Геодезический метод	0.5	-
515	415916.28	1371948.84	Геодезический метод	0.5	-
516	415959.49	1372187.18	Геодезический метод	0.5	-
517	416007.06	1372449.58	Геодезический метод	0.5	-
518	416041.95	1372641.07	Геодезический метод	0.5	-
519	416069.21	1372791.63	Геодезический метод	0.5	-
520	416115.04	1373045.31	Геодезический метод	0.5	-
521	416160.68	1373295.46	Геодезический метод	0.5	-
522	416206.75	1373550.45	Геодезический метод	0.5	-
523	416251.76	1373799.36	Геодезический метод	0.5	-
524	416304.50	1374116.67	Геодезический метод	0.5	-
525	416340.02	1374331.86	Геодезический метод	0.5	-
526	416383.08	1374350.03	Геодезический метод	0.5	-
527	416396.04	1374330.35	Геодезический метод	0.5	-
528	416444.41	1374259.79	Геодезический метод	0.5	-
529	416514.72	1374156.34	Геодезический метод	0.5	-
530	416582.30	1374057.30	Геодезический метод	0.5	-
531	416649.85	1373958.28	Геодезический метод	0.5	-
532	416728.58	1373842.78	Геодезический метод	0.5	-
533	416807.43	1373727.25	Геодезический метод	0.5	-
534	416886.02	1373611.62	Геодезический метод	0.5	-
535	416965.07	1373496.07	Геодезический метод	0.5	-
536	417043.81	1373380.54	Геодезический метод	0.5	-
537	417122.59	1373265.34	Геодезический метод	0.5	-
538	417196.20	1373157.56	Геодезический метод	0.5	-
539	417291.30	1373035.06	Геодезический метод	0.5	-
540	417377.43	1372924.39	Геодезический метод	0.5	-
541	417459.42	1372819.69	Геодезический метод	0.5	-
542	417450.32	1372727.15	Геодезический метод	0.5	-
543	417437.38	1372598.23	Геодезический метод	0.5	-
544	417424.37	1372468.86	Геодезический метод	0.5	-
545	417411.52	1372339.82	Геодезический метод	0.5	-

Сведения о местоположении границ объекта

1. Система координат МСК-63

2. Сведения о характерных точках границ объекта

Обозначение характерных точек границ	Координаты, м		Метод определения координат характерной точки	Средняя квадратическая погрешность положения характерной точки (Mt), м	Описание обозначения точки на местности (при наличии)
	X	Y			
546	417399.16	1372220.71	Геодезический метод	0.5	-
547	417391.40	1372139.73	Геодезический метод	0.5	-
548	417390.31	1372125.18	Геодезический метод	0.5	-
549	417396.41	1372124.72	Геодезический метод	0.5	-
550	417394.14	1372095.51	Геодезический метод	0.5	-
551	417385.78	1372096.11	Геодезический метод	0.5	-
552	417385.39	1372090.31	Геодезический метод	0.5	-
553	417393.69	1372089.71	Геодезический метод	0.5	-
554	417393.17	1372082.99	Геодезический метод	0.5	-
555	417426.64	1372080.02	Геодезический метод	0.5	-
556	417430.47	1372126.40	Геодезический метод	0.5	-
557	417424.53	1372126.92	Геодезический метод	0.5	-
558	417425.28	1372136.83	Геодезический метод	0.5	-
559	417433.00	1372217.33	Геодезический метод	0.5	-
560	417445.34	1372336.38	Геодезический метод	0.5	-
561	417458.21	1372465.48	Геодезический метод	0.5	-
562	417471.20	1372594.83	Геодезический метод	0.5	-
563	417484.16	1372723.79	Геодезический метод	0.5	-
564	417494.58	1372829.93	Геодезический метод	0.5	-
565	417404.23	1372945.31	Геодезический метод	0.5	-
566	417318.14	1373055.92	Геодезический метод	0.5	-
567	417223.70	1373177.60	Геодезический метод	0.5	-
568	417150.67	1373284.52	Геодезический метод	0.5	-
569	417071.89	1373399.72	Геодезический метод	0.5	-
570	416993.15	1373515.25	Геодезический метод	0.5	-
571	416914.12	1373630.78	Геодезический метод	0.5	-
572	416835.53	1373746.39	Геодезический метод	0.5	-
573	416756.66	1373861.94	Геодезический метод	0.5	-
574	416677.95	1373977.44	Геодезический метод	0.5	-
575	416610.38	1374076.46	Геодезический метод	0.5	-
576	416542.82	1374175.48	Геодезический метод	0.5	-
577	416472.49	1374278.95	Геодезический метод	0.5	-
578	416424.26	1374349.31	Геодезический метод	0.5	-
579	416395.92	1374392.35	Геодезический метод	0.5	-
580	416309.52	1374355.90	Геодезический метод	0.5	-
581	416270.96	1374122.23	Геодезический метод	0.5	-
582	416218.26	1373805.18	Геодезический метод	0.5	-
583	416173.29	1373556.49	Геодезический метод	0.5	-
584	416127.22	1373301.54	Геодезический метод	0.5	-
585	416081.58	1373051.39	Геодезический метод	0.5	-
586	416035.75	1372797.69	Геодезический метод	0.5	-
587	416008.49	1372647.15	Геодезический метод	0.5	-
588	415973.60	1372455.66	Геодезический метод	0.5	-
589	415926.03	1372193.24	Геодезический метод	0.5	-
590	415882.82	1371954.92	Геодезический метод	0.5	-
591	415844.33	1371743.65	Геодезический метод	0.5	-
592	415811.12	1371559.59	Геодезический метод	0.5	-

Сведения о местоположении границ объекта

1. Система координат МСК-63

2. Сведения о характерных точках границ объекта

Обозначение характерных точек границ	Координаты, м		Метод определения координат характерной точки	Средняя квадратическая погрешность положения характерной точки (M _t), м	Описание обозначения точки на местности (при наличии)
	X	Y			
593	415774.58	1371360.35	Геодезический метод	0.5	-
594	415789.01	1371189.48	Геодезический метод	0.5	-
595	415805.13	1371000.45	Геодезический метод	0.5	-
596	415817.01	1370862.26	Геодезический метод	0.5	-
597	416028.08	1370689.99	Геодезический метод	0.5	-
598	416182.20	1370564.14	Геодезический метод	0.5	-
599	416382.39	1370400.43	Геодезический метод	0.5	-
600	416545.54	1370267.58	Геодезический метод	0.5	-
601	416726.58	1370119.85	Геодезический метод	0.5	-
602	416935.36	1369949.25	Геодезический метод	0.5	-
603	417090.31	1369822.71	Геодезический метод	0.5	-
604	417303.52	1369648.00	Геодезический метод	0.5	-
605	417383.07	1369583.15	Геодезический метод	0.5	-
606	417513.60	1369476.66	Геодезический метод	0.5	-
607	417687.44	1369334.27	Геодезический метод	0.5	-
608	417864.17	1369190.74	Геодезический метод	0.5	-
609	418001.97	1369078.63	Геодезический метод	0.5	-
610	418096.03	1369001.56	Геодезический метод	0.5	-
611	418242.93	1368881.13	Геодезический метод	0.5	-
612	418463.23	1368701.33	Геодезический метод	0.5	-
613	418695.44	1368512.71	Геодезический метод	0.5	-
614	418837.91	1368395.36	Геодезический метод	0.5	-
615	418859.54	1368223.99	Геодезический метод	0.5	-
616	418883.16	1368032.56	Геодезический метод	0.5	-
617	418900.01	1367890.82	Геодезический метод	0.5	-
618	418929.89	1367726.08	Геодезический метод	0.5	-
619	418980.88	1367549.29	Геодезический метод	0.5	-
620	419073.63	1367229.91	Геодезический метод	0.5	-
621	419156.15	1366943.78	Геодезический метод	0.5	-
622	419189.81	1366720.63	Геодезический метод	0.5	-
623	419223.51	1366593.27	Геодезический метод	0.5	-
624	419273.97	1366400.29	Геодезический метод	0.5	-
625	419325.78	1366202.09	Геодезический метод	0.5	-
626	419387.96	1365967.15	Геодезический метод	0.5	-
627	419449.47	1365733.66	Геодезический метод	0.5	-
628	419510.43	1365502.04	Геодезический метод	0.5	-
629	419571.45	1365270.64	Геодезический метод	0.5	-
630	419632.11	1365038.47	Геодезический метод	0.5	-
631	419693.71	1364805.64	Геодезический метод	0.5	-
632	419754.64	1364573.41	Геодезический метод	0.5	-
633	419815.89	1364341.31	Геодезический метод	0.5	-
634	419878.53	1364102.64	Геодезический метод	0.5	-
635	419953.22	1363962.35	Геодезический метод	0.5	-
636	420028.00	1363821.58	Геодезический метод	0.5	-
637	420048.36	1363714.87	Геодезический метод	0.5	-
638	420082.50	1363584.40	Геодезический метод	0.5	-
639	420116.83	1363452.78	Геодезический метод	0.5	-

Сведения о местоположении границ объекта

1. Система координат МСК-63

2. Сведения о характерных точках границ объекта

Обозначение характерных точек границ	Координаты, м		Метод определения координат характерной точки	Средняя квадратическая погрешность положения характерной точки (M _t), м	Описание обозначения точки на местности (при наличии)
	X	Y			
640	420151.40	1363321.14	Геодезический метод	0.5	-
641	420185.90	1363189.40	Геодезический метод	0.5	-
642	420219.71	1363059.68	Геодезический метод	0.5	-
643	420254.26	1362927.47	Геодезический метод	0.5	-
644	420289.03	1362794.31	Геодезический метод	0.5	-
645	420323.30	1362663.37	Геодезический метод	0.5	-
646	420359.42	1362525.41	Геодезический метод	0.5	-
647	420461.69	1362470.20	Геодезический метод	0.5	-
648	420582.90	1362405.46	Геодезический метод	0.5	-
649	420703.32	1362341.19	Геодезический метод	0.5	-
650	420826.07	1362275.70	Геодезический метод	0.5	-
651	420944.82	1362212.33	Геодезический метод	0.5	-
652	421064.72	1362148.31	Геодезический метод	0.5	-
653	421183.62	1362084.41	Геодезический метод	0.5	-
654	421306.29	1362018.87	Геодезический метод	0.5	-
655	421420.19	1361944.11	Геодезический метод	0.5	-
656	421534.41	1361868.93	Геодезический метод	0.5	-
657	421648.62	1361793.67	Геодезический метод	0.5	-
658	421763.15	1361718.47	Геодезический метод	0.5	-
659	421877.83	1361643.17	Геодезический метод	0.5	-
660	421962.35	1361587.45	Геодезический метод	0.5	-
661	422042.84	1361534.30	Геодезический метод	0.5	-
662	422164.08	1361454.78	Геодезический метод	0.5	-
663	422281.98	1361377.31	Геодезический метод	0.5	-
664	422369.11	1361319.91	Геодезический метод	0.5	-
665	422454.03	1361264.27	Геодезический метод	0.5	-
666	422517.56	1361222.53	Геодезический метод	0.5	-
667	422635.19	1361145.23	Геодезический метод	0.5	-
668	422753.15	1361067.79	Геодезический метод	0.5	-
669	422870.29	1360990.39	Геодезический метод	0.5	-
670	422988.29	1360912.69	Геодезический метод	0.5	-
671	423105.85	1360835.34	Геодезический метод	0.5	-
672	423223.42	1360758.14	Геодезический метод	0.5	-
673	423341.19	1360680.87	Геодезический метод	0.5	-
674	423458.78	1360603.53	Геодезический метод	0.5	-
675	423576.61	1360526.03	Геодезический метод	0.5	-
676	423694.49	1360448.51	Геодезический метод	0.5	-
677	423813.65	1360370.32	Геодезический метод	0.5	-
678	423930.07	1360293.85	Геодезический метод	0.5	-
679	424047.50	1360216.10	Геодезический метод	0.5	-
680	424165.58	1360138.65	Геодезический метод	0.5	-
681	424257.93	1360077.95	Геодезический метод	0.5	-
682	424350.53	1360028.43	Геодезический метод	0.5	-
683	424293.71	1359937.06	Геодезический метод	0.5	-
684	424199.08	1359824.60	Геодезический метод	0.5	-
685	424086.36	1359690.44	Геодезический метод	0.5	-
686	423973.09	1359555.67	Геодезический метод	0.5	-

Сведения о местоположении границ объекта

1. Система координат МСК-63

2. Сведения о характерных точках границ объекта

Обозначение характерных точек границ	Координаты, м		Метод определения координат характерной точки	Средняя квадратическая погрешность положения характерной точки (M _t), м	Описание обозначения точки на местности (при наличии)
	X	Y			
687	423865.40	1359427.59	Геодезический метод	0.5	-
688	423754.01	1359294.96	Геодезический метод	0.5	-
689	423642.30	1359162.17	Геодезический метод	0.5	-
690	423524.49	1359022.26	Геодезический метод	0.5	-
691	423413.27	1358889.94	Геодезический метод	0.5	-
692	423297.89	1358752.88	Геодезический метод	0.5	-
693	423189.09	1358623.33	Геодезический метод	0.5	-
694	423069.02	1358480.40	Геодезический метод	0.5	-
695	422963.36	1358354.92	Геодезический метод	0.5	-
696	422851.12	1358221.31	Геодезический метод	0.5	-
697	422802.78	1358196.62	Геодезический метод	0.5	-
698	422672.36	1358172.36	Геодезический метод	0.5	-
699	422572.93	1358166.75	Геодезический метод	0.5	-
700	422493.05	1358044.23	Геодезический метод	0.5	-
701	422400.45	1357900.71	Геодезический метод	0.5	-
702	422308.93	1357759.25	Геодезический метод	0.5	-
703	422213.50	1357612.49	Геодезический метод	0.5	-
704	422107.91	1357449.25	Геодезический метод	0.5	-
705	422000.65	1357283.89	Геодезический метод	0.5	-
706	421956.05	1357215.67	Геодезический метод	0.5	-
707	421767.36	1357199.18	Геодезический метод	0.5	-
708	421600.00	1357184.87	Геодезический метод	0.5	-
709	421427.05	1357170.17	Геодезический метод	0.5	-
710	421256.04	1357155.77	Геодезический метод	0.5	-
711	421095.57	1357142.44	Геодезический метод	0.5	-
712	420970.74	1357132.01	Геодезический метод	0.5	-
713	420798.80	1357117.18	Геодезический метод	0.5	-
714	420723.88	1357000.13	Геодезический метод	0.5	-
715	420737.94	1356841.44	Геодезический метод	0.5	-
716	420753.83	1356662.56	Геодезический метод	0.5	-
717	420769.43	1356487.19	Геодезический метод	0.5	-
718	420785.37	1356305.99	Геодезический метод	0.5	-
719	420802.82	1356105.11	Геодезический метод	0.5	-
720	420817.52	1355938.10	Геодезический метод	0.5	-
721	420833.34	1355761.74	Геодезический метод	0.5	-
722	420849.11	1355581.33	Геодезический метод	0.5	-
723	420865.23	1355398.41	Геодезический метод	0.5	-
724	420881.23	1355216.49	Геодезический метод	0.5	-
725	420897.92	1355029.05	Геодезический метод	0.5	-
726	420914.48	1354841.28	Геодезический метод	0.5	-
727	420932.01	1354643.28	Геодезический метод	0.5	-
728	420947.05	1354475.43	Геодезический метод	0.5	-
729	420962.27	1354306.41	Геодезический метод	0.5	-
730	420975.75	1354150.01	Геодезический метод	0.5	-
731	420989.09	1354000.05	Геодезический метод	0.5	-
732	421003.82	1353835.51	Геодезический метод	0.5	-
733	421018.98	1353672.10	Геодезический метод	0.5	-

Сведения о местоположении границ объекта

1. Система координат МСК-63

2. Сведения о характерных точках границ объекта

Обозначение характерных точек границ	Координаты, м		Метод определения координат характерной точки	Средняя квадратическая погрешность положения характерной точки (M _t), м	Описание обозначения точки на местности (при наличии)
	X	Y			
734	421033.49	1353509.41	Геодезический метод	0.5	-
735	421051.14	1353314.23	Геодезический метод	0.5	-
736	421208.06	1353140.65	Геодезический метод	0.5	-
737	421398.21	1353158.60	Геодезический метод	0.5	-
738	421587.78	1353176.10	Геодезический метод	0.5	-
739	421767.90	1353192.74	Геодезический метод	0.5	-
740	421796.74	1353144.42	Геодезический метод	0.5	-
741	421811.14	1353111.93	Геодезический метод	0.5	-
742	421812.04	1353109.67	Геодезический метод	0.5	-
743	421817.11	1353040.86	Геодезический метод	0.5	-
744	421857.62	1353044.28	Геодезический метод	0.5	-
745	421862.40	1353044.79	Геодезический метод	0.5	-
746	421866.66	1353045.31	Геодезический метод	0.5	-
747	421876.16	1353045.70	Геодезический метод	0.5	-
748	421876.24	1353044.67	Геодезический метод	0.5	-
749	421896.53	1353046.33	Геодезический метод	0.5	-
750	421896.29	1353049.30	Геодезический метод	0.5	-
751	421914.77	1353050.64	Геодезический метод	0.5	-
752	421914.69	1353051.64	Геодезический метод	0.5	-
753	421945.43	1353053.84	Геодезический метод	0.5	-
754	421942.88	1353087.81	Геодезический метод	0.5	-
755	421943.73	1353091.36	Геодезический метод	0.5	-
756	421940.99	1353116.16	Геодезический метод	0.5	-
757	421940.79	1353119.84	Геодезический метод	0.5	-
758	421906.97	1353118.92	Геодезический метод	0.5	-
759	421895.90	1353117.98	Геодезический метод	0.5	-
760	421886.55	1353141.77	Геодезический метод	0.5	-
761	421790.12	1353221.86	Геодезический метод	0.5	-
762	421786.12	1353228.56	Геодезический метод	0.5	-
763	421584.66	1353209.96	Геодезический метод	0.5	-
764	421395.05	1353192.46	Геодезический метод	0.5	-
765	421221.84	1353176.11	Геодезический метод	0.5	-
766	421083.98	1353328.61	Геодезический метод	0.5	-
767	421067.35	1353512.45	Геодезический метод	0.5	-
768	421052.84	1353675.18	Геодезический метод	0.5	-
769	421037.68	1353838.59	Геодезический метод	0.5	-
770	421022.95	1354003.07	Геодезический метод	0.5	-
771	421009.63	1354152.97	Геодезический метод	0.5	-
772	420996.13	1354309.39	Геодезический метод	0.5	-
773	420980.91	1354478.47	Геодезический метод	0.5	-
774	420965.87	1354646.30	Геодезический метод	0.5	-
775	420948.34	1354844.28	Геодезический метод	0.5	-
776	420931.78	1355032.05	Геодезический метод	0.5	-
777	420915.09	1355219.49	Геодезический метод	0.5	-
778	420899.09	1355401.39	Геодезический метод	0.5	-
779	420882.97	1355584.31	Геодезический метод	0.5	-
780	420867.20	1355764.74	Геодезический метод	0.5	-

Сведения о местоположении границ объекта

1. Система координат МСК-63

2. Сведения о характерных точках границ объекта

Обозначение характерных точек границ	Координаты, м		Метод определения координат характерной точки	Средняя квадратическая погрешность положения характерной точки (M _t), м	Описание обозначения точки на местности (при наличии)
	X	Y			
781	420851.38	1355941.10	Геодезический метод	0.5	-
782	420836.70	1356108.07	Геодезический метод	0.5	-
783	420819.25	1356308.95	Геодезический метод	0.5	-
784	420803.29	1356490.19	Геодезический метод	0.5	-
785	420787.69	1356665.58	Геодезический метод	0.5	-
786	420771.80	1356844.44	Геодезический метод	0.5	-
787	420758.78	1356991.57	Геодезический метод	0.5	-
788	420818.40	1357084.74	Геодезический метод	0.5	-
789	420973.62	1357098.13	Геодезический метод	0.5	-
790	421098.39	1357108.56	Геодезический метод	0.5	-
791	421258.88	1357121.89	Геодезический метод	0.5	-
792	421429.91	1357136.29	Геодезический метод	0.5	-
793	421602.88	1357150.99	Геодезический метод	0.5	-
794	421770.28	1357165.30	Геодезический метод	0.5	-
795	421975.47	1357183.23	Геодезический метод	0.5	-
796	422029.15	1357265.33	Геодезический метод	0.5	-
797	422136.45	1357430.77	Геодезический метод	0.5	-
798	422242.02	1357593.99	Геодезический метод	0.5	-
799	422337.45	1357740.75	Геодезический метод	0.5	-
800	422429.01	1357882.25	Геодезический метод	0.5	-
801	422521.57	1358025.73	Геодезический метод	0.5	-
802	422592.01	1358133.77	Геодезический метод	0.5	-
803	422676.44	1358138.54	Геодезический метод	0.5	-
804	422813.84	1358164.10	Геодезический метод	0.5	-
805	422872.72	1358194.17	Геодезический метод	0.5	-
806	422989.38	1358333.04	Геодезический метод	0.5	-
807	423095.04	1358458.52	Геодезический метод	0.5	-
808	423215.13	1358601.47	Геодезический метод	0.5	-
809	423323.91	1358731.00	Геодезический метод	0.5	-
810	423439.29	1358868.06	Геодезический метод	0.5	-
811	423550.51	1359000.38	Геодезический метод	0.5	-
812	423668.32	1359140.27	Геодезический метод	0.5	-
813	423780.03	1359273.08	Геодезический метод	0.5	-
814	423891.42	1359405.71	Геодезический метод	0.5	-
815	423999.11	1359533.79	Геодезический метод	0.5	-
816	424112.38	1359668.56	Геодезический метод	0.5	-
817	424225.10	1359802.72	Геодезический метод	0.5	-
818	424321.29	1359917.04	Геодезический метод	0.5	-
819	424386.24	1360021.49	Геодезический метод	0.5	-
820	424528.99	1360085.79	Геодезический метод	0.5	-
821	424672.88	1360153.29	Геодезический метод	0.5	-
822	424810.45	1360218.58	Геодезический метод	0.5	-
823	424956.98	1360288.06	Геодезический метод	0.5	-
824	425105.10	1360357.76	Геодезический метод	0.5	-
825	425207.51	1360406.70	Геодезический метод	0.5	-
826	425365.20	1360481.60	Геодезический метод	0.5	-
827	425478.84	1360535.34	Геодезический метод	0.5	-

Сведения о местоположении границ объекта

1. Система координат МСК-63

2. Сведения о характерных точках границ объекта

Обозначение характерных точек границ	Координаты, м		Метод определения координат характерной точки	Средняя квадратическая погрешность положения характерной точки (M _t), м	Описание обозначения точки на местности (при наличии)
	X	Y			
828	425567.55	1360631.12	Геодезический метод	0.5	-
829	425644.70	1360713.48	Геодезический метод	0.5	-
830	425753.21	1360722.17	Геодезический метод	0.5	-
831	425864.74	1360731.97	Геодезический метод	0.5	-
832	425986.84	1360742.13	Геодезический метод	0.5	-
833	426097.92	1360750.06	Геодезический метод	0.5	-
834	426263.27	1360765.20	Геодезический метод	0.5	-
835	426378.54	1360775.29	Геодезический метод	0.5	-
836	426487.94	1360784.73	Геодезический метод	0.5	-
837	426617.43	1360795.87	Геодезический метод	0.5	-
838	426724.56	1360805.05	Геодезический метод	0.5	-
839	426839.39	1360815.02	Геодезический метод	0.5	-
840	426940.64	1360823.04	Геодезический метод	0.5	-
841	427037.69	1360831.18	Геодезический метод	0.5	-
842	427128.79	1360910.36	Геодезический метод	0.5	-
843	427214.22	1360984.13	Геодезический метод	0.5	-
844	427300.23	1361059.12	Геодезический метод	0.5	-
845	427381.23	1361129.84	Геодезический метод	0.5	-
846	427472.94	1361209.12	Геодезический метод	0.5	-
847	427549.96	1361276.01	Геодезический метод	0.5	-
848	427624.43	1361340.48	Геодезический метод	0.5	-
849	427724.19	1361369.46	Геодезический метод	0.5	-
850	427839.16	1361401.67	Геодезический метод	0.5	-
851	427950.09	1361433.50	Геодезический метод	0.5	-
852	428047.95	1361461.08	Геодезический метод	0.5	-
853	428145.48	1361489.28	Геодезический метод	0.5	-
854	428225.05	1361511.74	Геодезический метод	0.5	-
855	428372.93	1361554.05	Геодезический метод	0.5	-
856	428474.46	1361624.24	Геодезический метод	0.5	-
857	428577.59	1361695.62	Геодезический метод	0.5	-
858	428679.65	1361765.88	Геодезический метод	0.5	-
859	428777.38	1361833.08	Геодезический метод	0.5	-
860	428885.40	1361908.24	Геодезический метод	0.5	-
861	428976.85	1361971.12	Геодезический метод	0.5	-
862	429064.18	1362031.88	Геодезический метод	0.5	-
863	429197.08	1362123.39	Геодезический метод	0.5	-
864	429291.62	1362188.92	Геодезический метод	0.5	-
865	429394.94	1362260.32	Геодезический метод	0.5	-
866	429486.30	1362323.69	Геодезический метод	0.5	-
867	429600.25	1362402.59	Геодезический метод	0.5	-
868	429711.06	1362479.19	Геодезический метод	0.5	-
869	429797.76	1362539.40	Геодезический метод	0.5	-
870	429880.81	1362596.69	Геодезический метод	0.5	-
871	429968.30	1362657.38	Геодезический метод	0.5	-
872	430052.57	1362715.93	Геодезический метод	0.5	-
873	430128.05	1362767.75	Геодезический метод	0.5	-
874	430241.95	1362755.91	Геодезический метод	0.5	-

Сведения о местоположении границ объекта

1. Система координат МСК-63

2. Сведения о характерных точках границ объекта

Обозначение характерных точек границ	Координаты, м		Метод определения координат характерной точки	Средняя квадратическая погрешность положения характерной точки (M _t), м	Описание обозначения точки на местности (при наличии)
	X	Y			
875	430349.74	1362744.43	Геодезический метод	0.5	-
876	430479.18	1362730.65	Геодезический метод	0.5	-
877	430594.24	1362718.54	Геодезический метод	0.5	-
878	430714.03	1362706.09	Геодезический метод	0.5	-
879	430833.66	1362693.48	Геодезический метод	0.5	-
880	430962.01	1362679.96	Геодезический метод	0.5	-
881	431067.22	1362748.37	Геодезический метод	0.5	-
882	431170.25	1362814.97	Геодезический метод	0.5	-
883	431274.91	1362882.97	Геодезический метод	0.5	-
884	431368.00	1362943.48	Геодезический метод	0.5	-
885	431441.55	1362991.61	Геодезический метод	0.5	-
886	431529.35	1363048.39	Геодезический метод	0.5	-
887	431623.07	1363109.08	Геодезический метод	0.5	-
888	431722.59	1363173.55	Геодезический метод	0.5	-
889	431818.37	1363235.47	Геодезический метод	0.5	-
890	431932.12	1363309.61	Геодезический метод	0.5	-
891	432026.85	1363371.09	Геодезический метод	0.5	-
892	432126.61	1363435.81	Геодезический метод	0.5	-
893	432223.43	1363498.29	Геодезический метод	0.5	-
894	432295.92	1363545.22	Геодезический метод	0.5	-
895	432390.38	1363606.91	Геодезический метод	0.5	-
896	432487.18	1363669.69	Геодезический метод	0.5	-
897	432581.31	1363730.85	Геодезический метод	0.5	-
898	432659.69	1363781.60	Геодезический метод	0.5	-
899	432766.45	1363851.16	Геодезический метод	0.5	-
900	432861.65	1363913.28	Геодезический метод	0.5	-
901	432949.84	1363898.29	Геодезический метод	0.5	-
902	433065.63	1363878.42	Геодезический метод	0.5	-
903	433197.14	1363855.94	Геодезический метод	0.5	-
904	433317.18	1363835.33	Геодезический метод	0.5	-
905	433436.15	1363815.21	Геодезический метод	0.5	-
906	433558.10	1363794.54	Геодезический метод	0.5	-
907	433663.12	1363776.57	Геодезический метод	0.5	-
908	433744.02	1363762.75	Геодезический метод	0.5	-
909	433961.60	1363725.53	Геодезический метод	0.5	-
910	434080.22	1363705.37	Геодезический метод	0.5	-
911	434194.84	1363685.68	Геодезический метод	0.5	-
912	434309.07	1363665.96	Геодезический метод	0.5	-
913	434425.96	1363646.41	Геодезический метод	0.5	-
914	434548.65	1363625.60	Геодезический метод	0.5	-
915	434653.40	1363607.51	Геодезический метод	0.5	-
916	434771.95	1363587.23	Геодезический метод	0.5	-
917	434887.39	1363567.74	Геодезический метод	0.5	-
918	435012.01	1363546.70	Геодезический метод	0.5	-
919	435119.67	1363586.87	Геодезический метод	0.5	-
920	435239.13	1363631.51	Геодезический метод	0.5	-
921	435352.43	1363674.41	Геодезический метод	0.5	-

Сведения о местоположении границ объекта

1. Система координат МСК-63

2. Сведения о характерных точках границ объекта

Обозначение характерных точек границ	Координаты, м		Метод определения координат характерной точки	Средняя квадратическая погрешность положения характерной точки (M _t), м	Описание обозначения точки на местности (при наличии)
	X	Y			
922	435463.96	1363716.28	Геодезический метод	0.5	-
923	435576.53	1363758.32	Геодезический метод	0.5	-
924	435689.91	1363801.12	Геодезический метод	0.5	-
925	435802.66	1363843.61	Геодезический метод	0.5	-
926	435916.22	1363885.99	Геодезический метод	0.5	-
927	436030.45	1363928.95	Геодезический метод	0.5	-
928	436142.61	1363971.02	Геодезический метод	0.5	-
929	436255.36	1364013.28	Геодезический метод	0.5	-
930	436362.42	1364053.20	Геодезический метод	0.5	-
931	436468.04	1364093.01	Геодезический метод	0.5	-
932	436574.14	1364132.75	Геодезический метод	0.5	-
933	436679.87	1364172.47	Геодезический метод	0.5	-
934	436785.32	1364212.20	Геодезический метод	0.5	-
935	436890.26	1364251.70	Геодезический метод	0.5	-
936	436995.96	1364291.67	Геодезический метод	0.5	-
937	437100.44	1364330.85	Геодезический метод	0.5	-
938	437207.61	1364370.82	Геодезический метод	0.5	-
939	437302.98	1364406.63	Геодезический метод	0.5	-
940	437406.68	1364445.76	Геодезический метод	0.5	-
941	437522.11	1364489.13	Геодезический метод	0.5	-
942	437626.03	1364544.71	Геодезический метод	0.5	-
943	437730.94	1364601.04	Геодезический метод	0.5	-
944	437836.22	1364657.37	Геодезический метод	0.5	-
945	437939.55	1364712.73	Геодезический метод	0.5	-
946	438043.96	1364768.66	Геодезический метод	0.5	-
947	438144.59	1364822.41	Геодезический метод	0.5	-
948	438244.58	1364875.69	Геодезический метод	0.5	-
949	438345.57	1364930.08	Геодезический метод	0.5	-
950	438445.16	1364983.43	Геодезический метод	0.5	-
951	438546.11	1365037.59	Геодезический метод	0.5	-
952	438643.07	1365089.24	Геодезический метод	0.5	-
953	438740.94	1365141.67	Геодезический метод	0.5	-
954	438839.97	1365194.75	Геодезический метод	0.5	-
955	438939.47	1365248.06	Геодезический метод	0.5	-
956	439039.60	1365301.43	Геодезический метод	0.5	-
957	439138.90	1365354.78	Геодезический метод	0.5	-
958	439238.17	1365407.84	Геодезический метод	0.5	-
959	439337.63	1365461.06	Геодезический метод	0.5	-
960	439430.87	1365511.02	Геодезический метод	0.5	-
961	439539.21	1365484.31	Геодезический метод	0.5	-
962	439656.73	1365455.14	Геодезический метод	0.5	-
963	439772.86	1365426.35	Геодезический метод	0.5	-
964	439886.67	1365398.70	Геодезический метод	0.5	-
965	440001.06	1365369.68	Геодезический метод	0.5	-
966	440113.21	1365341.76	Геодезический метод	0.5	-
967	440233.75	1365312.07	Геодезический метод	0.5	-
968	440349.86	1365283.35	Геодезический метод	0.5	-

Сведения о местоположении границ объекта

1. Система координат МСК-63

2. Сведения о характерных точках границ объекта

Обозначение характерных точек границ	Координаты, м		Метод определения координат характерной точки	Средняя квадратическая погрешность положения характерной точки (M _t), м	Описание обозначения точки на местности (при наличии)
	X	Y			
969	440426.67	1365264.39	Геодезический метод	0.5	-
970	440483.81	1365250.21	Геодезический метод	0.5	-
971	440579.05	1365226.26	Геодезический метод	0.5	-
972	440693.84	1365197.71	Геодезический метод	0.5	-
973	440918.34	1365142.34	Геодезический метод	0.5	-
974	441031.17	1365114.28	Геодезический метод	0.5	-
975	441143.89	1365086.07	Геодезический метод	0.5	-
976	441246.63	1365060.73	Геодезический метод	0.5	-
977	441360.09	1365032.63	Геодезический метод	0.5	-
978	441463.90	1365007.06	Геодезический метод	0.5	-
979	441715.63	1364945.05	Геодезический метод	0.5	-
980	441913.30	1364895.63	Геодезический метод	0.5	-
981	442016.80	1364871.22	Геодезический метод	0.5	-
982	442094.36	1364927.96	Геодезический метод	0.5	-
983	442184.99	1364992.92	Геодезический метод	0.5	-
984	442266.36	1365051.21	Геодезический метод	0.5	-
985	442361.46	1365119.18	Геодезический метод	0.5	-
986	442486.22	1365208.46	Геодезический метод	0.5	-
987	442585.97	1365280.39	Геодезический метод	0.5	-
988	442625.04	1365308.07	Геодезический метод	0.5	-
989	442615.44	1365436.45	Геодезический метод	0.5	-
990	442606.96	1365552.98	Геодезический метод	0.5	-
991	442599.15	1365662.20	Геодезический метод	0.5	-
992	442590.99	1365776.23	Геодезический метод	0.5	-
993	442582.22	1365892.60	Геодезический метод	0.5	-
994	442573.67	1366004.76	Геодезический метод	0.5	-
995	442569.47	1366063.62	Геодезический метод	0.5	-
996	442518.37	1366148.62	Геодезический метод	0.5	-
997	442540.50	1366173.79	Геодезический метод	0.5	-
998	442598.03	1366163.98	Геодезический метод	0.5	-
999	442607.93	1366223.30	Геодезический метод	0.5	-
1000	442547.89	1366233.48	Геодезический метод	0.5	-
1001	442540.46	1366247.19	Геодезический метод	0.5	-
1002	442674.04	1366303.86	Геодезический метод	0.5	-
1003	442822.51	1366366.52	Геодезический метод	0.5	-
1004	442970.01	1366554.10	Геодезический метод	0.5	-
1005	443011.69	1366747.05	Геодезический метод	0.5	-
1006	443041.87	1366888.22	Геодезический метод	0.5	-
1007	443067.46	1367008.60	Геодезический метод	0.5	-
1008	443093.35	1367130.88	Геодезический метод	0.5	-
1009	443123.97	1367273.73	Геодезический метод	0.5	-
1010	443149.29	1367392.45	Геодезический метод	0.5	-
1011	443176.64	1367522.50	Геодезический метод	0.5	-
1012	443098.05	1367626.72	Геодезический метод	0.5	-
1013	443030.52	1367715.58	Геодезический метод	0.5	-
1014	442857.05	1367946.29	Геодезический метод	0.5	-
1015	442719.54	1367976.01	Геодезический метод	0.5	-

Сведения о местоположении границ объекта

1. Система координат МСК-63

2. Сведения о характерных точках границ объекта

Обозначение характерных точек границ	Координаты, м		Метод определения координат характерной точки	Средняя квадратическая погрешность положения характерной точки (Mt), м	Описание обозначения точки на местности (при наличии)
	X	Y			
1016	442539.25	1368014.54	Геодезический метод	0.5	-
1017	442365.81	1368052.21	Геодезический метод	0.5	-
1018	442211.05	1368085.54	Геодезический метод	0.5	-
1019	442050.14	1368120.23	Геодезический метод	0.5	-
1020	441894.62	1368153.38	Геодезический метод	0.5	-
1021	441760.28	1368115.14	Геодезический метод	0.5	-
1022	441647.57	1368082.91	Геодезический метод	0.5	-
1023	441522.10	1368046.58	Геодезический метод	0.5	-
1024	441399.68	1368145.32	Геодезический метод	0.5	-
1025	441285.06	1368238.46	Геодезический метод	0.5	-
1026	441189.65	1368315.47	Геодезический метод	0.5	-
1027	441099.62	1368388.45	Геодезический метод	0.5	-
1028	441029.78	1368445.01	Геодезический метод	0.5	-
1029	440966.47	1368496.62	Геодезический метод	0.5	-
1030	440923.66	1368612.17	Геодезический метод	0.5	-
1031	440862.97	1368775.02	Геодезический метод	0.5	-
1032	440800.41	1368943.13	Геодезический метод	0.5	-
1033	440753.25	1369069.29	Геодезический метод	0.5	-
1034	440663.89	1369171.46	Геодезический метод	0.5	-
1035	440529.77	1369325.69	Геодезический метод	0.5	-
1036	440381.29	1369495.66	Геодезический метод	0.5	-
1037	440276.40	1369616.03	Геодезический метод	0.5	-
1038	440171.37	1369736.64	Геодезический метод	0.5	-
1039	440066.05	1369857.27	Геодезический метод	0.5	-
1040	439984.43	1369950.93	Геодезический метод	0.5	-
1041	439865.18	1370076.16	Геодезический метод	0.5	-
1042	439796.80	1370148.28	Геодезический метод	0.5	-
1043	439711.44	1370238.26	Геодезический метод	0.5	-
1044	439628.45	1370325.39	Геодезический метод	0.5	-
1045	439605.77	1370386.08	Геодезический метод	0.5	-
1046	439527.08	1370596.36	Геодезический метод	0.5	-
1047	439452.12	1370797.17	Геодезический метод	0.5	-
1048	439382.21	1370982.87	Геодезический метод	0.5	-
1049	439312.42	1371169.34	Геодезический метод	0.5	-
1050	439242.08	1371358.05	Геодезический метод	0.5	-
1051	439169.89	1371549.19	Геодезический метод	0.5	-
1052	439098.65	1371739.23	Геодезический метод	0.5	-
1053	439061.35	1371839.24	Геодезический метод	0.5	-
1054	439076.14	1371931.61	Геодезический метод	0.5	-
1055	439092.61	1372031.63	Геодезический метод	0.5	-
1056	439118.53	1372194.54	Геодезический метод	0.5	-
1057	439131.67	1372275.41	Геодезический метод	0.5	-
1058	439155.54	1372422.98	Геодезический метод	0.5	-
1059	439168.47	1372505.27	Геодезический метод	0.5	-
1060	439189.88	1372638.71	Геодезический метод	0.5	-
1061	439212.26	1372777.80	Геодезический метод	0.5	-
1062	439235.98	1372923.87	Геодезический метод	0.5	-

Сведения о местоположении границ объекта

1. Система координат МСК-63

2. Сведения о характерных точках границ объекта

Обозначение характерных точек границ	Координаты, м		Метод определения координат характерной точки	Средняя квадратическая погрешность положения характерной точки (M _t), м	Описание обозначения точки на местности (при наличии)
	X	Y			
1063	439261.02	1373080.23	Геодезический метод	0.5	-
1064	439185.56	1373176.95	Геодезический метод	0.5	-
1065	439079.96	1373311.72	Геодезический метод	0.5	-
1066	438957.18	1373467.64	Геодезический метод	0.5	-
1067	438824.53	1373636.82	Геодезический метод	0.5	-
1068	438696.02	1373800.14	Геодезический метод	0.5	-
1069	438566.08	1373966.03	Геодезический метод	0.5	-
1070	438442.90	1374122.59	Геодезический метод	0.5	-
1071	438318.08	1374281.60	Геодезический метод	0.5	-
1072	438241.08	1374379.98	Геодезический метод	0.5	-
1073	438248.19	1374491.31	Геодезический метод	0.5	-
1074	438261.30	1374688.98	Геодезический метод	0.5	-
1075	438274.43	1374887.65	Геодезический метод	0.5	-
1076	438287.50	1375087.22	Геодезический метод	0.5	-
1077	438299.97	1375281.87	Геодезический метод	0.5	-
1078	438313.12	1375478.79	Геодезический метод	0.5	-
1079	438325.66	1375671.77	Геодезический метод	0.5	-
1080	438338.59	1375875.32	Геодезический метод	0.5	-
1081	438352.55	1376082.08	Геодезический метод	0.5	-
1082	438365.09	1376275.46	Геодезический метод	0.5	-
1083	438378.09	1376472.47	Геодезический метод	0.5	-
1084	438386.81	1376603.37	Геодезический метод	0.5	-
1085	438360.64	1376729.30	Геодезический метод	0.5	-
1086	438335.71	1376847.84	Геодезический метод	0.5	-
1087	438290.64	1377067.35	Геодезический метод	0.5	-
1088	438256.23	1377233.45	Геодезический метод	0.5	-
1089	438221.02	1377404.73	Геодезический метод	0.5	-
1090	438135.82	1377816.36	Геодезический метод	0.5	-
1091	438095.09	1378012.60	Геодезический метод	0.5	-
1092	438069.99	1378134.83	Геодезический метод	0.5	-
1093	438111.57	1378255.92	Геодезический метод	0.5	-
1094	438171.75	1378430.45	Геодезический метод	0.5	-
1095	438233.13	1378609.99	Геодезический метод	0.5	-
1096	438295.21	1378791.35	Геодезический метод	0.5	-
1097	438356.00	1378968.57	Геодезический метод	0.5	-
1098	438416.88	1379147.87	Геодезический метод	0.5	-
1099	438481.90	1379337.05	Геодезический метод	0.5	-
1100	438522.25	1379454.18	Геодезический метод	0.5	-
1101	438580.08	1379621.93	Геодезический метод	0.5	-
1102	438609.93	1379707.98	Геодезический метод	0.5	-
1103	438733.53	1379715.38	Геодезический метод	0.5	-
1104	438857.52	1379722.85	Геодезический метод	0.5	-
1105	438979.33	1379730.19	Геодезический метод	0.5	-
1106	439093.07	1379736.99	Геодезический метод	0.5	-
1107	439216.34	1379744.53	Геодезический метод	0.5	-
1108	439335.62	1379751.95	Геодезический метод	0.5	-
1109	439461.36	1379759.15	Геодезический метод	0.5	-

Сведения о местоположении границ объекта

1. Система координат МСК-63

2. Сведения о характерных точках границ объекта

Обозначение характерных точек границ	Координаты, м		Метод определения координат характерной точки	Средняя квадратическая погрешность положения характерной точки (M _t), м	Описание обозначения точки на местности (при наличии)
	X	Y			
1110	439586.97	1379766.99	Геодезический метод	0.5	-
1111	439675.27	1379881.95	Геодезический метод	0.5	-
1112	439745.68	1379974.38	Геодезический метод	0.5	-
1113	439870.99	1379984.31	Геодезический метод	0.5	-
1114	439970.30	1379991.98	Геодезический метод	0.5	-
1115	440067.44	1379999.66	Геодезический метод	0.5	-
1116	440151.58	1379998.23	Геодезический метод	0.5	-
1117	440276.18	1379996.14	Геодезический метод	0.5	-
1118	440398.62	1379993.96	Геодезический метод	0.5	-
1119	440531.11	1379991.60	Геодезический метод	0.5	-
1120	440663.41	1379989.37	Геодезический метод	0.5	-
1121	440795.98	1379987.05	Геодезический метод	0.5	-
1122	440929.42	1379984.80	Геодезический метод	0.5	-
1123	441041.20	1379983.09	Геодезический метод	0.5	-
1124	441176.03	1380008.77	Геодезический метод	0.5	-
1125	441300.99	1380032.58	Геодезический метод	0.5	-
1126	441424.73	1380056.31	Геодезический метод	0.5	-
1127	441551.32	1380080.72	Геодезический метод	0.5	-
1128	441682.94	1380105.95	Геодезический метод	0.5	-
1129	441815.93	1380131.25	Геодезический метод	0.5	-
1130	441947.90	1380156.90	Геодезический метод	0.5	-
1131	442088.36	1380183.83	Геодезический метод	0.5	-
1132	442154.09	1380166.76	Геодезический метод	0.5	-
1133	442230.68	1380147.37	Геодезический метод	0.5	-
1134	442288.98	1380132.28	Геодезический метод	0.5	-
1135	442390.81	1380106.14	Геодезический метод	0.5	-
1136	442477.77	1380083.53	Геодезический метод	0.5	-
1137	442585.07	1380055.86	Геодезический метод	0.5	-
1138	442645.77	1380040.41	Геодезический метод	0.5	-
1139	442698.74	1379973.72	Геодезический метод	0.5	-
1140	442764.77	1379890.60	Геодезический метод	0.5	-
1141	442830.45	1379807.74	Геодезический метод	0.5	-
1142	442925.59	1379687.50	Геодезический метод	0.5	-
1143	443025.88	1379643.14	Геодезический метод	0.5	-
1144	443122.79	1379599.94	Геодезический метод	0.5	-
1145	443261.87	1379632.93	Геодезический метод	0.5	-
1146	443392.53	1379663.86	Геодезический метод	0.5	-
1147	443527.29	1379695.93	Геодезический метод	0.5	-
1148	443635.76	1379787.50	Геодезический метод	0.5	-
1149	443733.11	1379870.42	Геодезический метод	0.5	-
1150	443822.53	1379946.18	Геодезический метод	0.5	-
1151	443850.61	1380068.23	Геодезический метод	0.5	-
1152	443875.47	1380174.35	Геодезический метод	0.5	-
1153	443976.67	1380248.02	Геодезический метод	0.5	-
1154	444083.86	1380326.23	Геодезический метод	0.5	-
1155	444177.25	1380394.12	Геодезический метод	0.5	-
1156	444302.83	1380485.59	Геодезический метод	0.5	-

Сведения о местоположении границ объекта

1. Система координат МСК-63

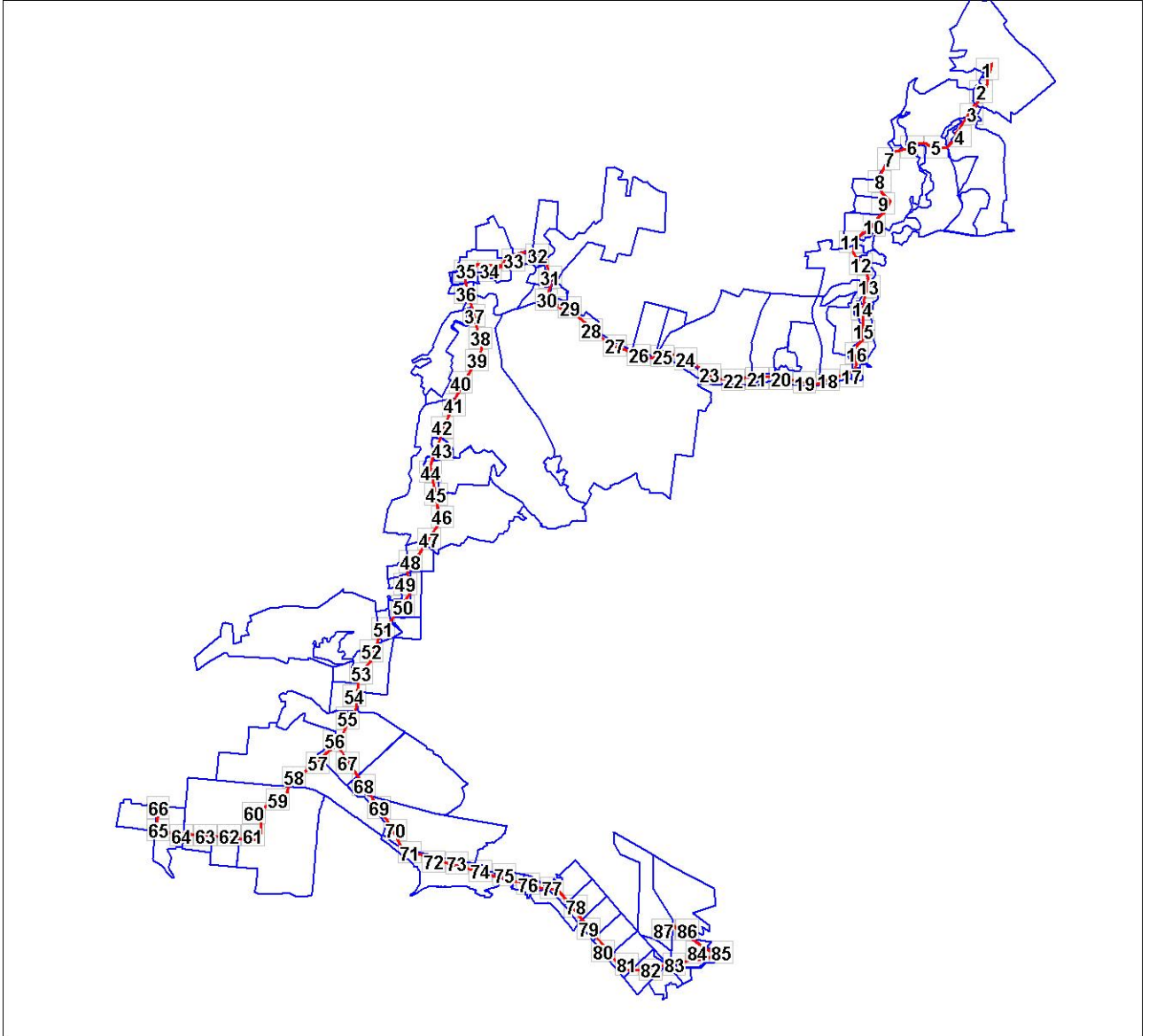
2. Сведения о характерных точках границ объекта

Обозначение характерных точек границ	Координаты, м		Метод определения координат характерной точки	Средняя квадратическая погрешность положения характерной точки (M _t), м	Описание обозначения точки на местности (при наличии)
	X	Y			
1157	444426.15	1380575.69	Геодезический метод	0.5	-
1158	444514.72	1380677.29	Геодезический метод	0.5	-
1159	444588.04	1380761.76	Геодезический метод	0.5	-
1160	444682.11	1380820.58	Геодезический метод	0.5	-
1161	444773.48	1380877.94	Геодезический метод	0.5	-
1162	444859.83	1380932.22	Геодезический метод	0.5	-
1163	444948.05	1380970.39	Геодезический метод	0.5	-
1164	445027.82	1381004.65	Геодезический метод	0.5	-
1165	445132.05	1380898.77	Геодезический метод	0.5	-
1166	445218.59	1380810.41	Геодезический метод	0.5	-
1167	445320.74	1380705.97	Геодезический метод	0.5	-
1168	445456.24	1380664.84	Геодезический метод	0.5	-
1169	445577.84	1380628.08	Геодезический метод	0.5	-
1170	445697.42	1380591.86	Геодезический метод	0.5	-
1171	445836.82	1380549.27	Геодезический метод	0.5	-
1172	445955.57	1380610.19	Геодезический метод	0.5	-
1173	446040.51	1380653.62	Геодезический метод	0.5	-
1174	446153.76	1380711.57	Геодезический метод	0.5	-
1175	446268.47	1380770.14	Геодезический метод	0.5	-
1176	446382.20	1380828.14	Геодезический метод	0.5	-
1177	446497.75	1380887.25	Геодезический метод	0.5	-
1178	446616.54	1380947.96	Геодезический метод	0.5	-
1179	446736.06	1381009.16	Геодезический метод	0.5	-
1180	446857.08	1381140.24	Геодезический метод	0.5	-
1181	446923.33	1381212.41	Геодезический метод	0.5	-
1182	446957.27	1381363.58	Геодезический метод	0.5	-
1183	446985.02	1381487.46	Геодезический метод	0.5	-
1184	446991.15	1381600.80	Геодезический метод	0.5	-
1185	446996.83	1381702.13	Геодезический метод	0.5	-
1186	447057.41	1381741.16	Геодезический метод	0.5	-
1187	447171.90	1381814.40	Геодезический метод	0.5	-
1188	447209.29	1381838.37	Геодезический метод	0.5	-
1189	447217.13	1381952.17	Геодезический метод	0.5	-
1190	447225.73	1382075.32	Геодезический метод	0.5	-
1191	447234.52	1382194.86	Геодезический метод	0.5	-
1192	447241.83	1382296.31	Геодезический метод	0.5	-
1193	447206.32	1382408.92	Геодезический метод	0.5	-
1194	447160.15	1382510.02	Геодезический метод	0.5	-
1195	447119.09	1382599.48	Геодезический метод	0.5	-
1196	447072.37	1382701.34	Геодезический метод	0.5	-
1197	447070.82	1382801.25	Геодезический метод	0.5	-
1198	447068.70	1382923.91	Геодезический метод	0.5	-
1199	447066.92	1383034.07	Геодезический метод	0.5	-
1200	447064.80	1383150.30	Геодезический метод	0.5	-
1201	447126.60	1383215.84	Геодезический метод	0.5	-
1202	447208.92	1383303.45	Геодезический метод	0.5	-
1203	447288.48	1383388.50	Геодезический метод	0.5	-








Сведения о местоположении границ объекта					
1. Система координат МСК-63					
2. Сведения о характерных точках границ объекта					
Обозначение характерных точек границ	Координаты, м		Метод определения координат характерной точки	Средняя квадратическая погрешность положения характерной точки (Mt), м	Описание обозначения точки на местности (при наличии)
	X	Y			
1204	447365.12	1383470.36	Геодезический метод	0.5	-
1205	447496.63	1383497.67	Геодезический метод	0.5	-
1206	447626.96	1383524.86	Геодезический метод	0.5	-
1207	447750.96	1383602.65	Геодезический метод	0.5	-
1208	447851.99	1383666.19	Геодезический метод	0.5	-
1209	447958.18	1383732.92	Геодезический метод	0.5	-
1210	448069.14	1383802.68	Геодезический метод	0.5	-
1211	448166.80	1383864.40	Геодезический метод	0.5	-
1212	448267.72	1383927.66	Геодезический метод	0.5	-
1213	448376.40	1383995.93	Геодезический метод	0.5	-
1214	448413.82	1384019.29	Геодезический метод	0.5	-
1215	448479.10	1384060.70	Геодезический метод	0.5	-
1216	448574.60	1384120.59	Геодезический метод	0.5	-
1217	448681.32	1384187.68	Геодезический метод	0.5	-
1218	448695.67	1384280.39	Геодезический метод	0.5	-
1219	448792.13	1384332.83	Геодезический метод	0.5	-
1220	448887.34	1384384.88	Геодезический метод	0.5	-
1221	448981.80	1384436.43	Геодезический метод	0.5	-
1222	449076.26	1384488.00	Геодезический метод	0.5	-
1223	449168.88	1384538.33	Геодезический метод	0.5	-
1224	449261.18	1384588.54	Геодезический метод	0.5	-
1225	449352.61	1384638.67	Геодезический метод	0.5	-
1226	449442.95	1384687.74	Геодезический метод	0.5	-
1227	449551.39	1384703.17	Геодезический метод	0.5	-
1228	449670.66	1384720.56	Геодезический метод	0.5	-
1229	449776.80	1384735.77	Геодезический метод	0.5	-
1230	449877.92	1384765.92	Геодезический метод	0.5	-
1231	449979.53	1384796.00	Геодезический метод	0.5	-
1232	450116.28	1384837.11	Геодезический метод	0.5	-
1233	450276.38	1384883.47	Геодезический метод	0.5	-
1	450266.84	1384916.10	Геодезический метод	0.5	-
3. Сведения о характерных точках части (частей) границы объекта					
Обозначение характерных точек части границы	Координаты, м		Метод определения координат характерной точки	Средняя квадратическая погрешность положения характерной точки (Mt), м	Описание обозначения точки на местности (при наличии)
	X	Y			
1	2	3	4	5	6
-	-	-	-	-	-

План границ объекта

Обзорная схема границ ЗОУИТ



Используемые условные знаки и обозначения:

-  Характерная точка границы объекта
-  Надписи номеров характерных точек границы объекта
-  Граница действия публичного сервитута
-  Граница охранной зоны
-  Существующая часть границы, имеющиеся в ЕГРН сведения о которой достаточны для определения ее местоположения
-  Надписи кадастрового номера земельного участка
-  Граница кадастрового квартала

63:26:0203001 Обозначение кадастрового квартала

Подпись  Булавкин М. В.

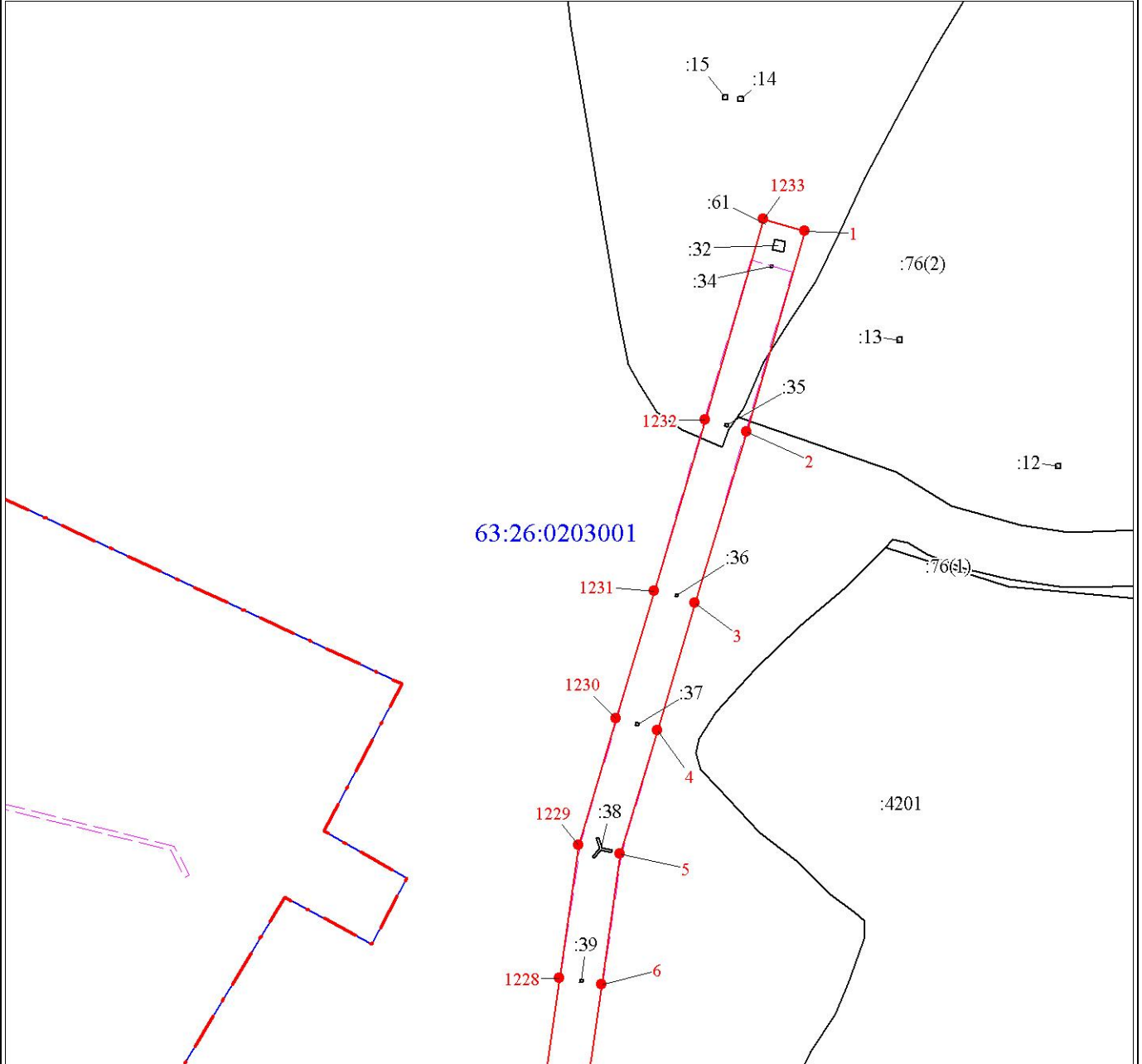
Дата 15 января 2021 г.

Место для оттиска печати (при наличии) лица, составившего описание местоположения границ объекта



План границ объекта

Выносной лист № 1




Масштаб 1:5000

Используемые условные знаки и обозначения:

Условные обозначения представлены на листе 29

Подпись



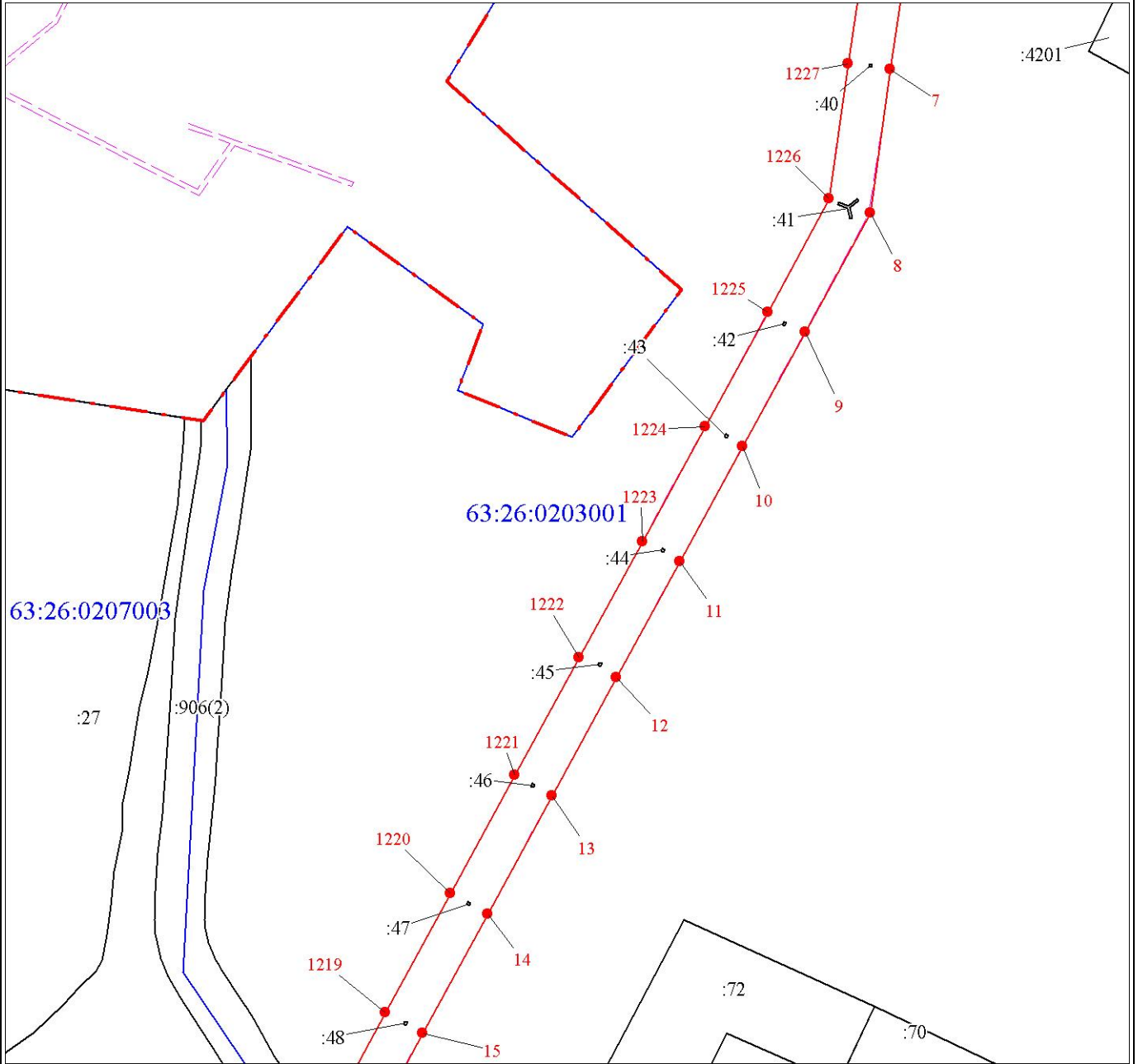
Булавкин М. В.

Дата 15 января 2021 г.

Место для оттиска печати (при наличии) лица, составившего описание местоположения границ объекта

План границ объекта

Выносной лист № 2



Масштаб 1:5000

Используемые условные знаки и обозначения:

Условные обозначения представлены на листе 29

Подпись



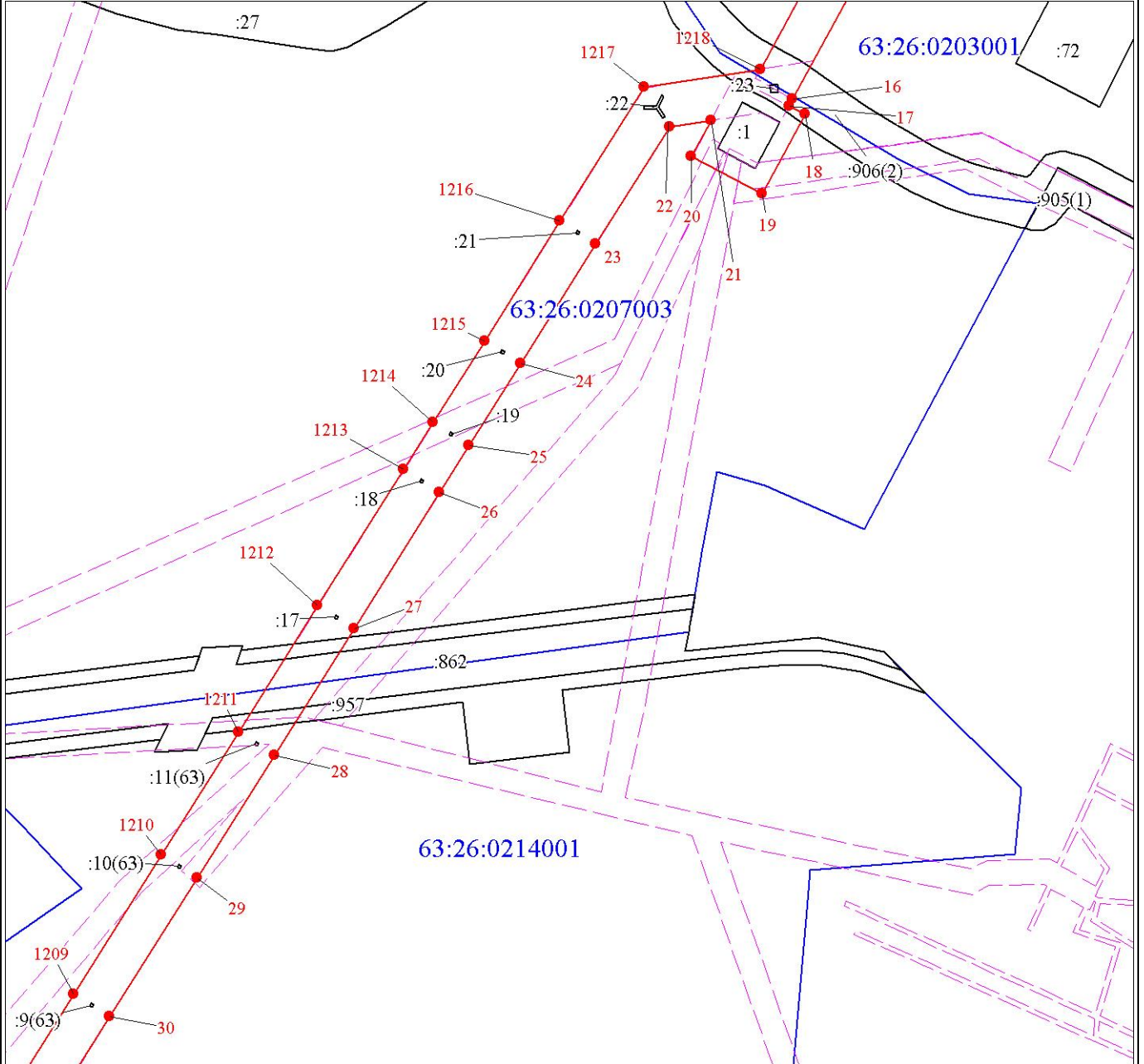
Булавкин М. В.

Дата 15 января 2021 г.

Место для оттиска печати (при наличии) лица, составившего описание местоположения границ объекта

План границ объекта

Выносной лист № 3



Масштаб 1:5000

Используемые условные знаки и обозначения:

Условные обозначения представлены на листе 29

Подпись



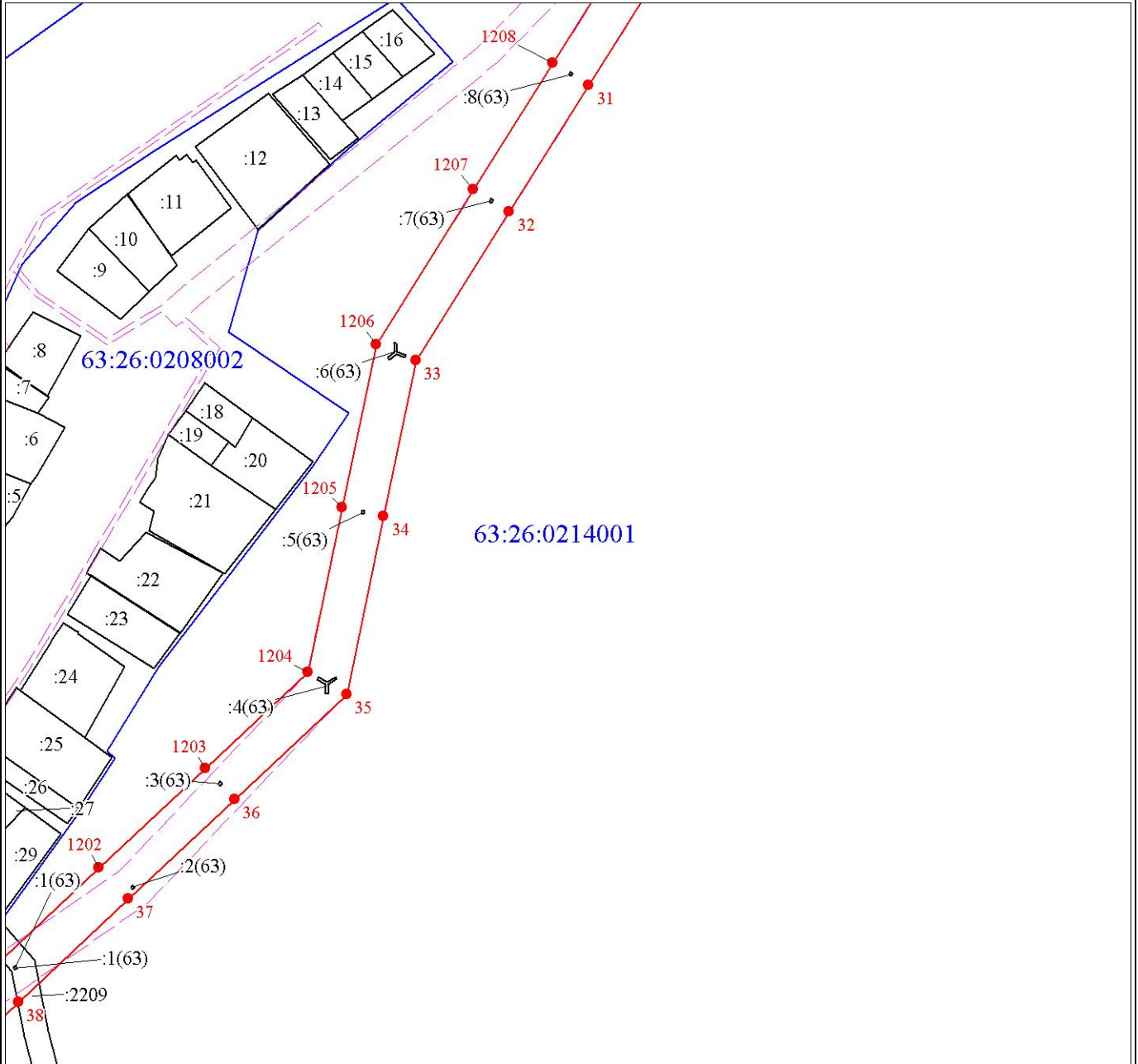
Булавкин М. В.

Дата 15 января 2021 г.

Место для оттиска печати (при наличии) лица, составившего описание местоположения границ объекта

План границ объекта

Выносной лист № 4



Масштаб 1:5000

Используемые условные знаки и обозначения:

Условные обозначения представлены на листе 29

Подпись _____

Булавкин М. В.

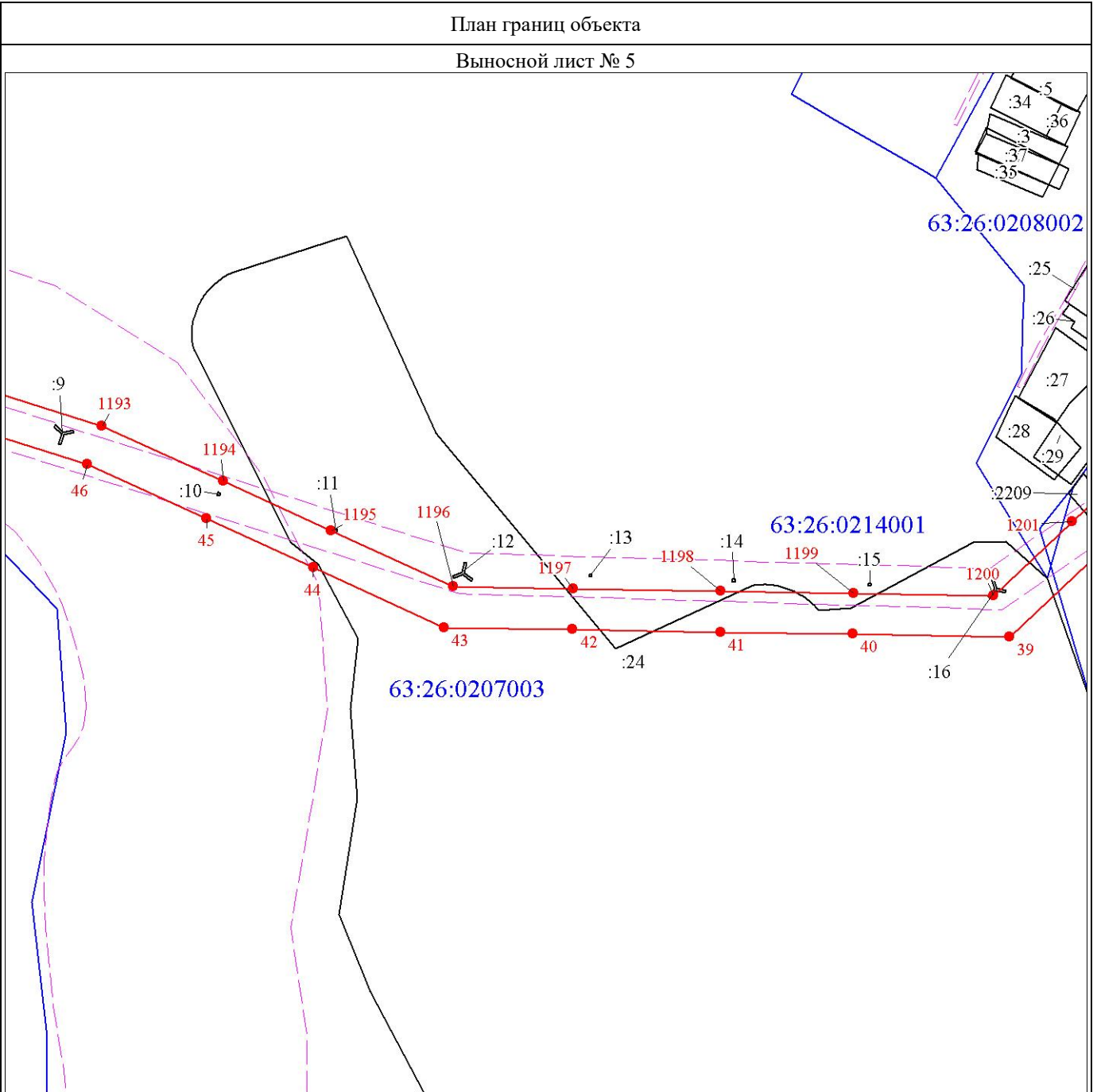
Дата 15 января 2021 г.

Место для оттиска печати (при наличии) лица, составившего описание местоположения границ объекта



План границ объекта

Выносной лист № 5



Масштаб 1:5000

Используемые условные знаки и обозначения:

Условные обозначения представлены на листе 29

Подпись



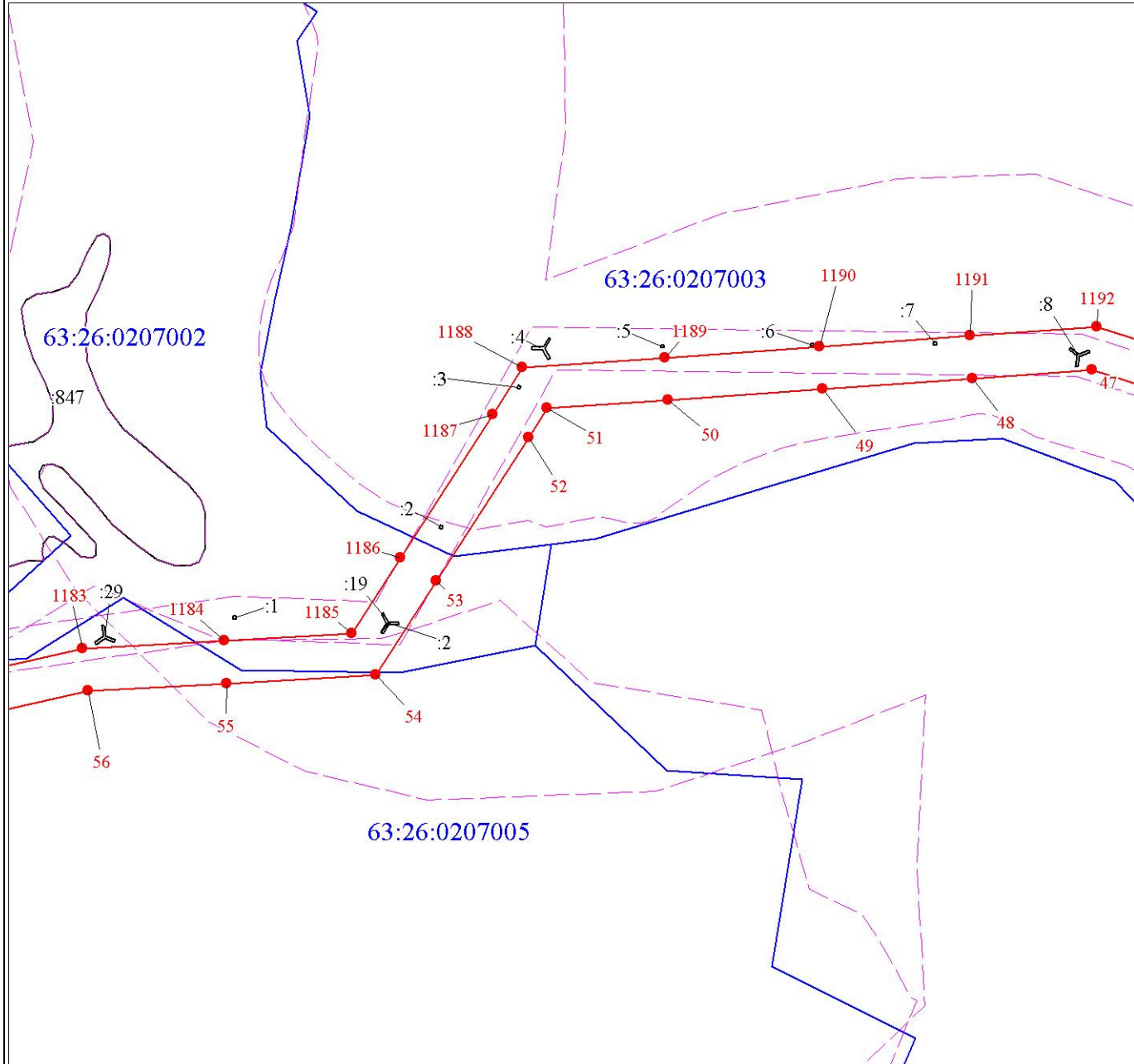
Булавкин М. В.

Дата 15 января 2021 г.

Место для оттиска печати (при наличии) лица, составившего описание местоположения границ объекта

План границ объекта

Выносной лист № 6



Масштаб 1:5000

Используемые условные знаки и обозначения:

Условные обозначения представлены на листе 29

Подпись



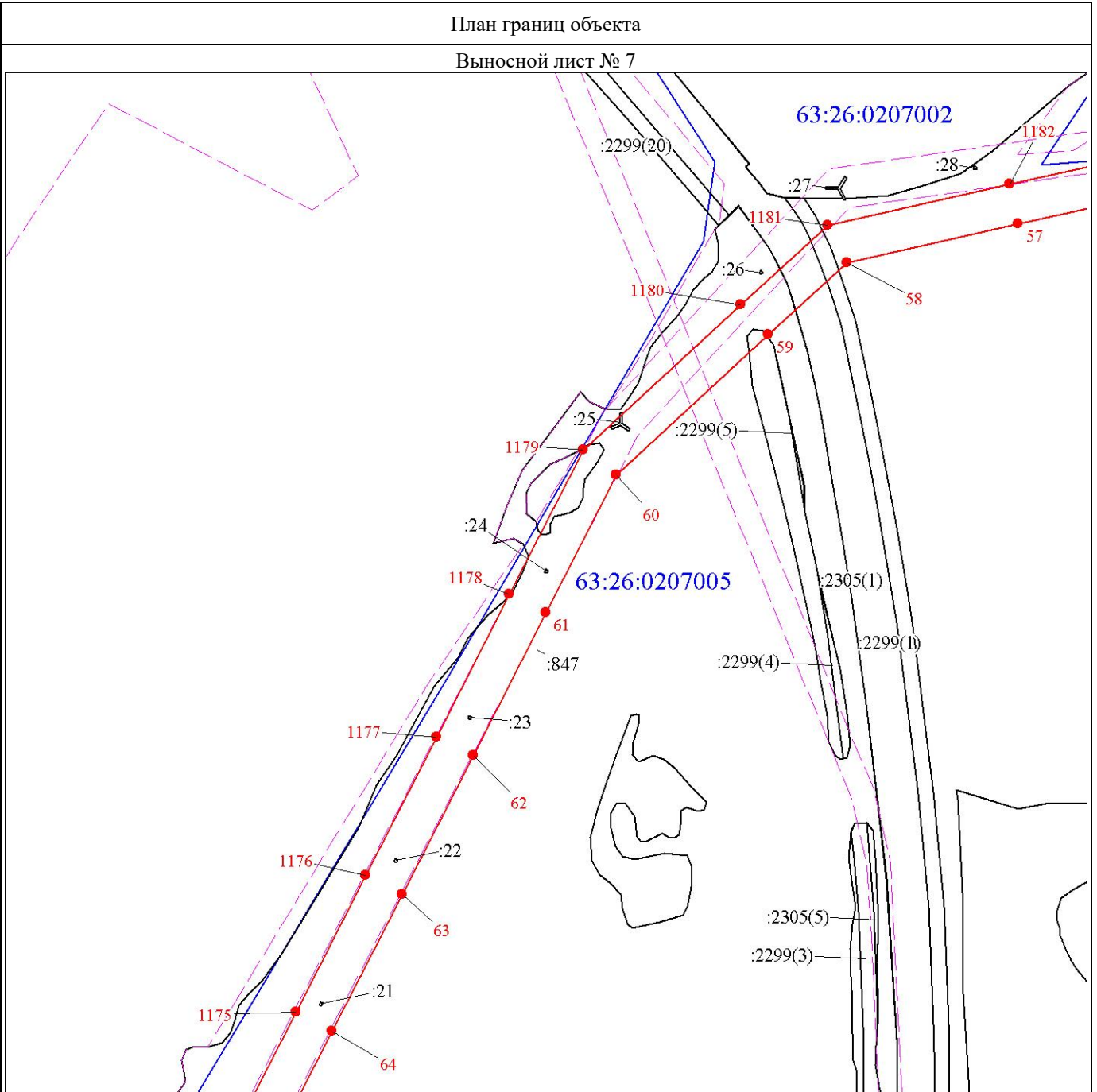
Булавкин М. В.

Дата 15 января 2021 г.

Место для оттиска печати (при наличии) лица, составившего описание местоположения границ объекта

План границ объекта

Выносной лист № 7



Масштаб 1:5000

Используемые условные знаки и обозначения:

Условные обозначения представлены на листе 29

Подпись



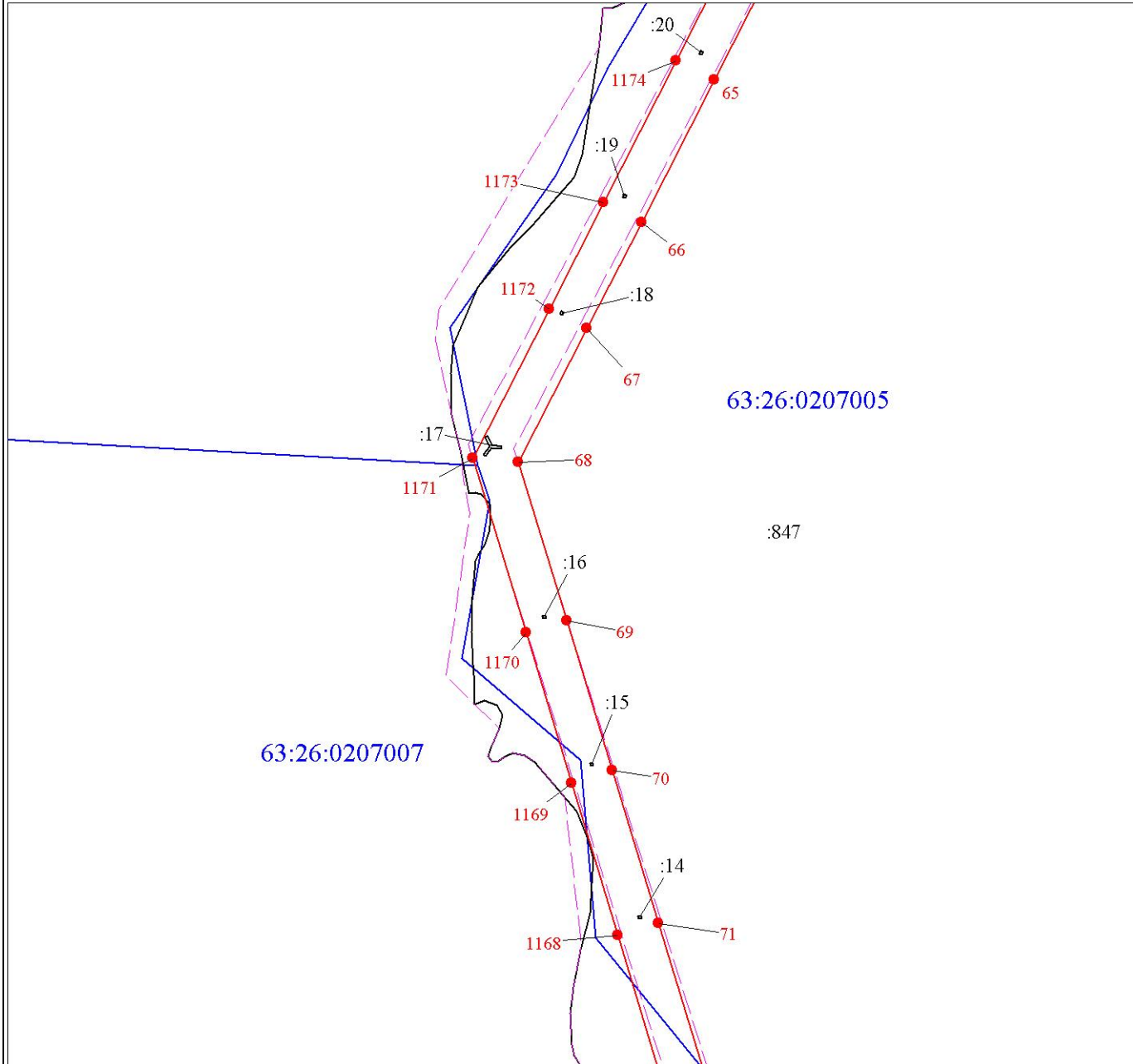
Булавкин М. В.

Дата 15 января 2021 г.

Место для оттиска печати (при наличии) лица, составившего описание местоположения границ объекта

План границ объекта

Выносной лист № 8



Масштаб 1:5000

Используемые условные знаки и обозначения:

Условные обозначения представлены на листе 29

Подпись

Булавкин М. В.
Булавкин М. В.
КВАЛИФИКАЦИОННЫЙ
АТТЕСТАТ
№ 63-13-676

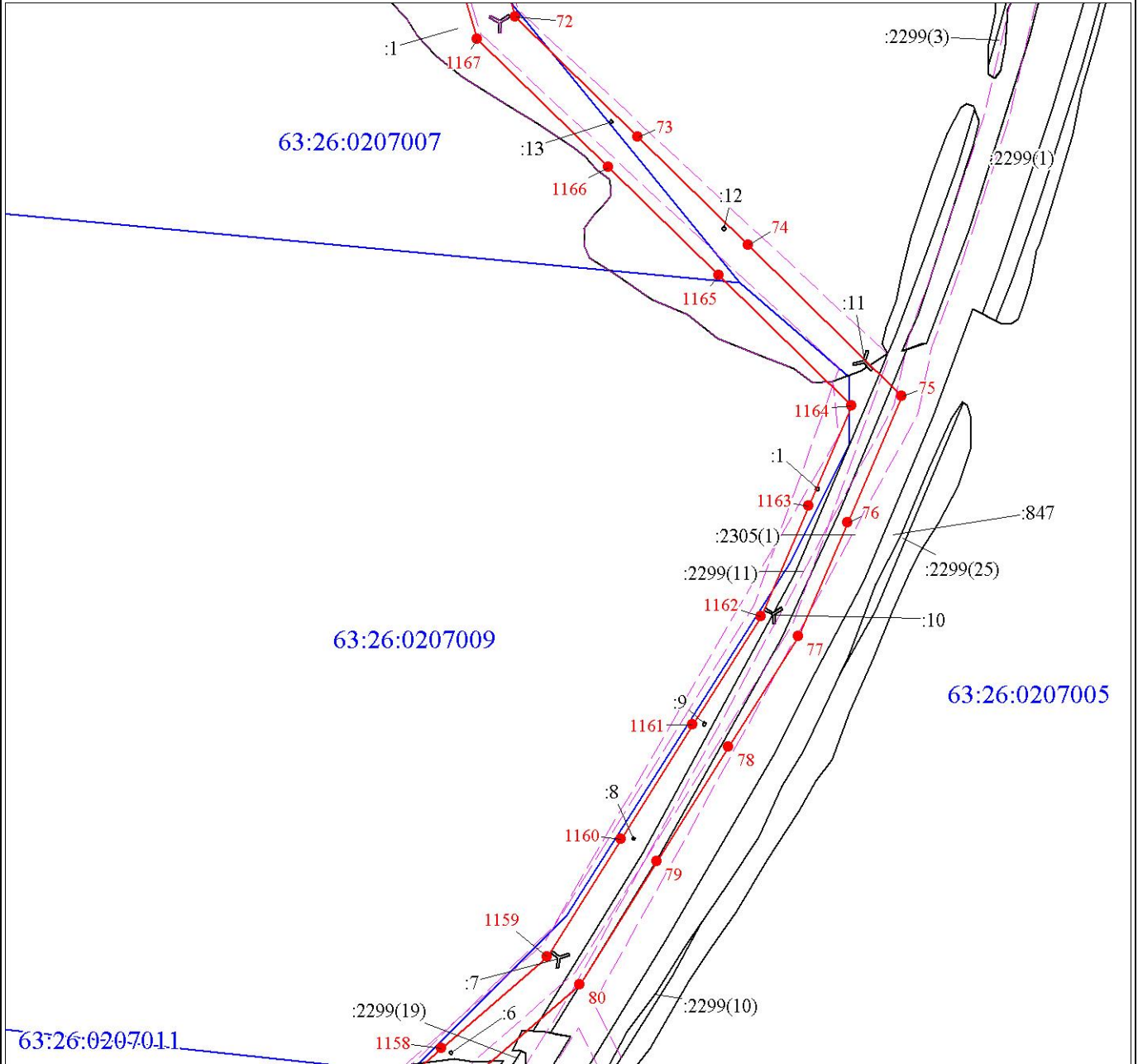
Булавкин М. В.

Дата 15 января 2021 г.

Место для оттиска печати (при наличии) лица, составившего описание местоположения границ объекта

План границ объекта

Выносной лист № 9




Масштаб 1:5000

Используемые условные знаки и обозначения:

Условные обозначения представлены на листе 29

Подпись



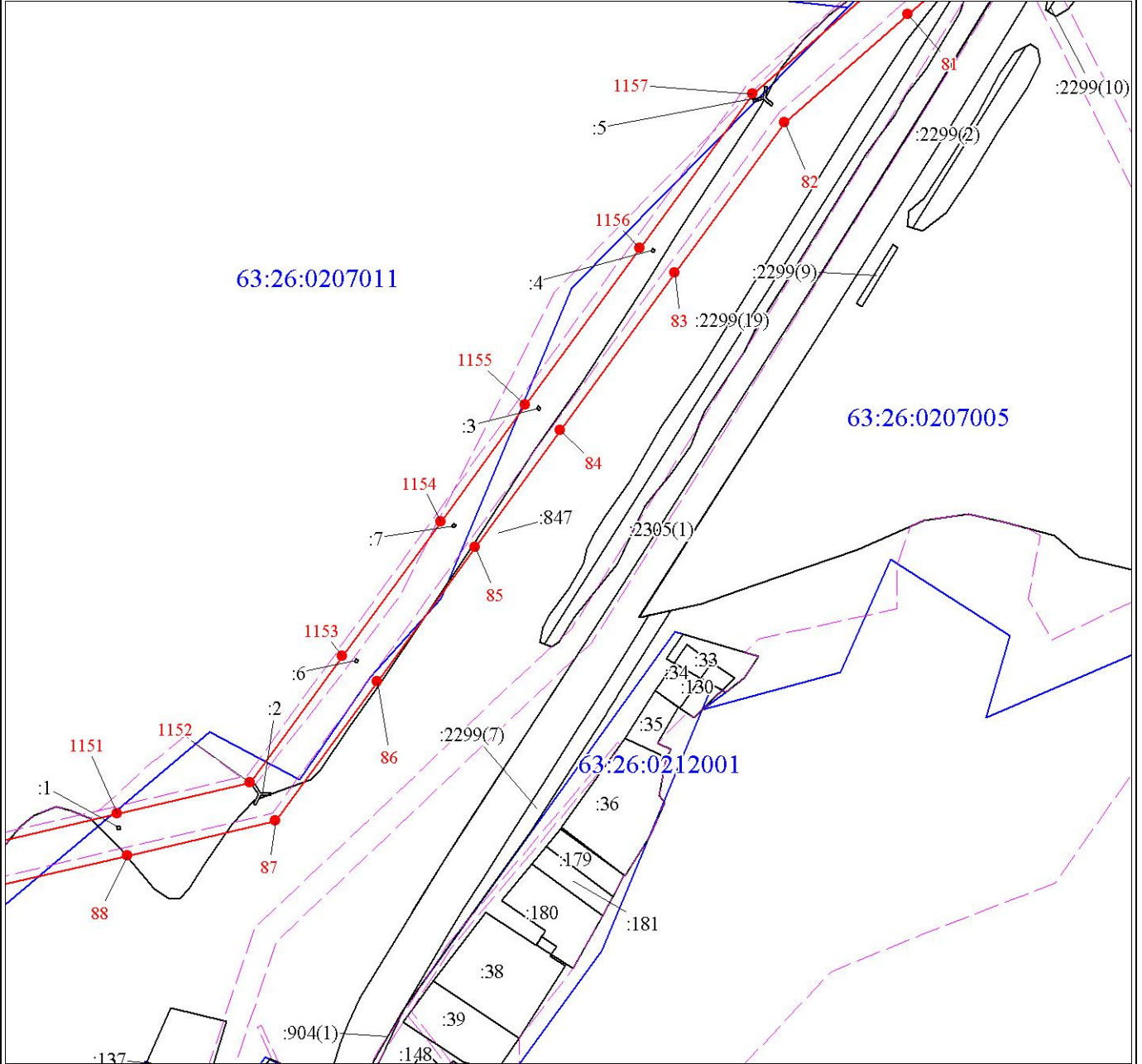
Булавкин М. В.

Дата 15 января 2021 г.

Место для оттиска печати (при наличии) лица, составившего описание местоположения границ объекта

План границ объекта

Выносной лист № 10



Масштаб 1:5000

Используемые условные знаки и обозначения:

Условные обозначения представлены на листе 29

Подпись



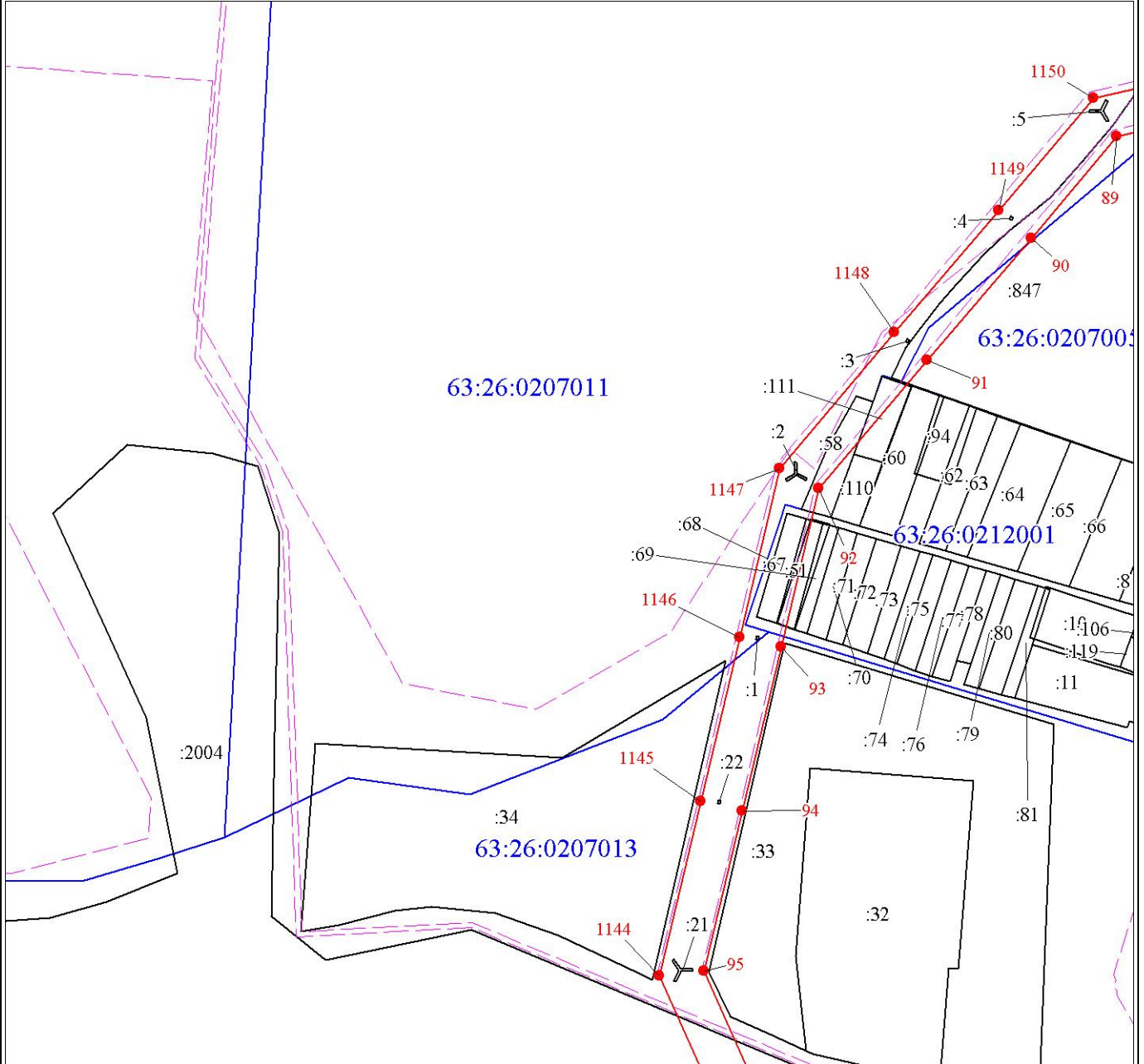
Булавкин М. В.

Дата 15 января 2021 г.

Место для отписки печати (при наличии) лица, составившего описание местоположения границ объекта

План границ объекта

Выносной лист № 11




Масштаб 1:5000

Используемые условные знаки и обозначения:

Условные обозначения представлены на листе 29

Подпись  Булавкин М. В.

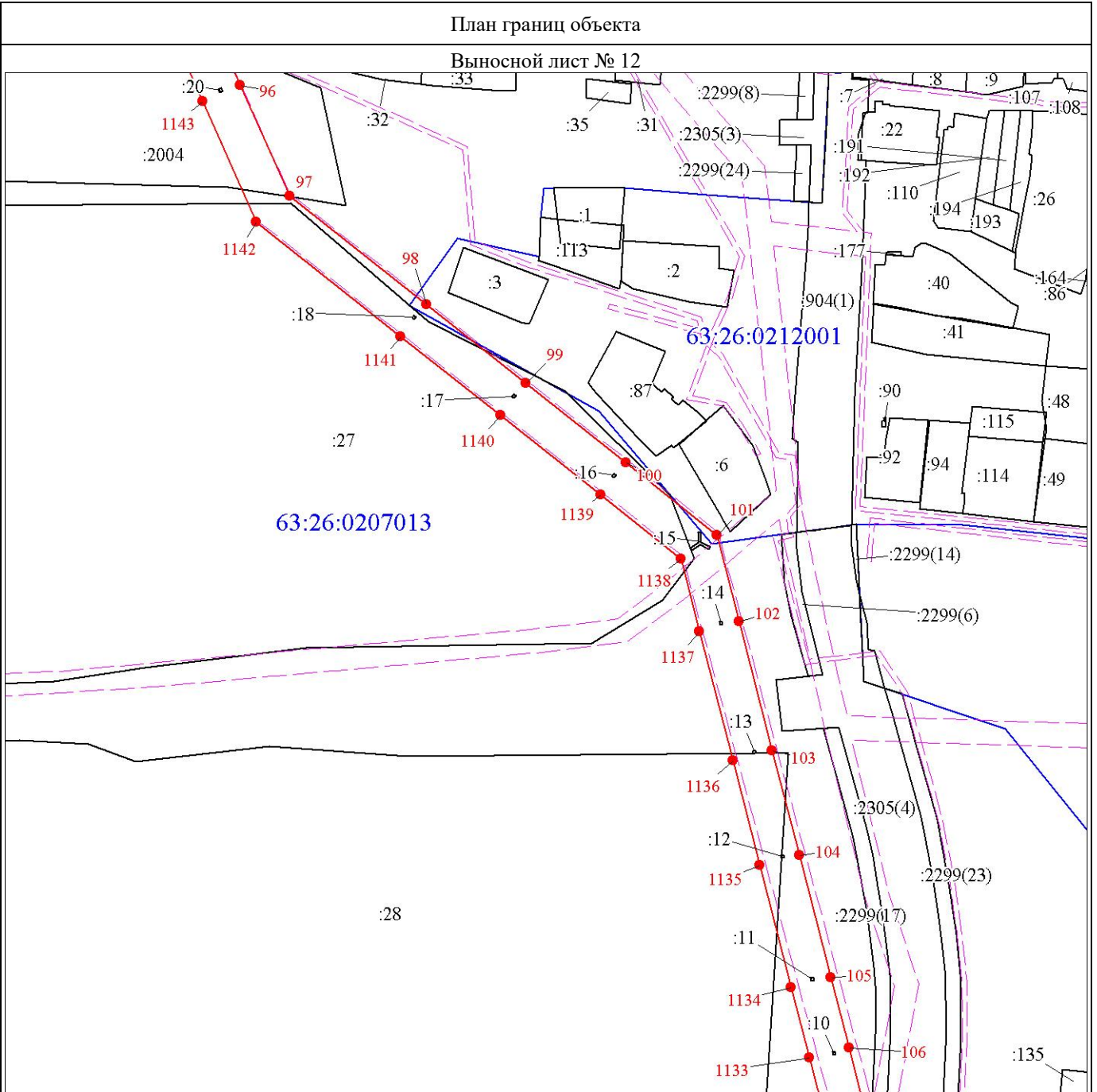
Дата 15 января 2021 г.



Место для оттиска печати (при наличии) лица, составившего описание местоположения границ объекта

План границ объекта

Выносной лист № 12



Масштаб 1:5000

Используемые условные знаки и обозначения:

Условные обозначения представлены на листе 29

Подпись



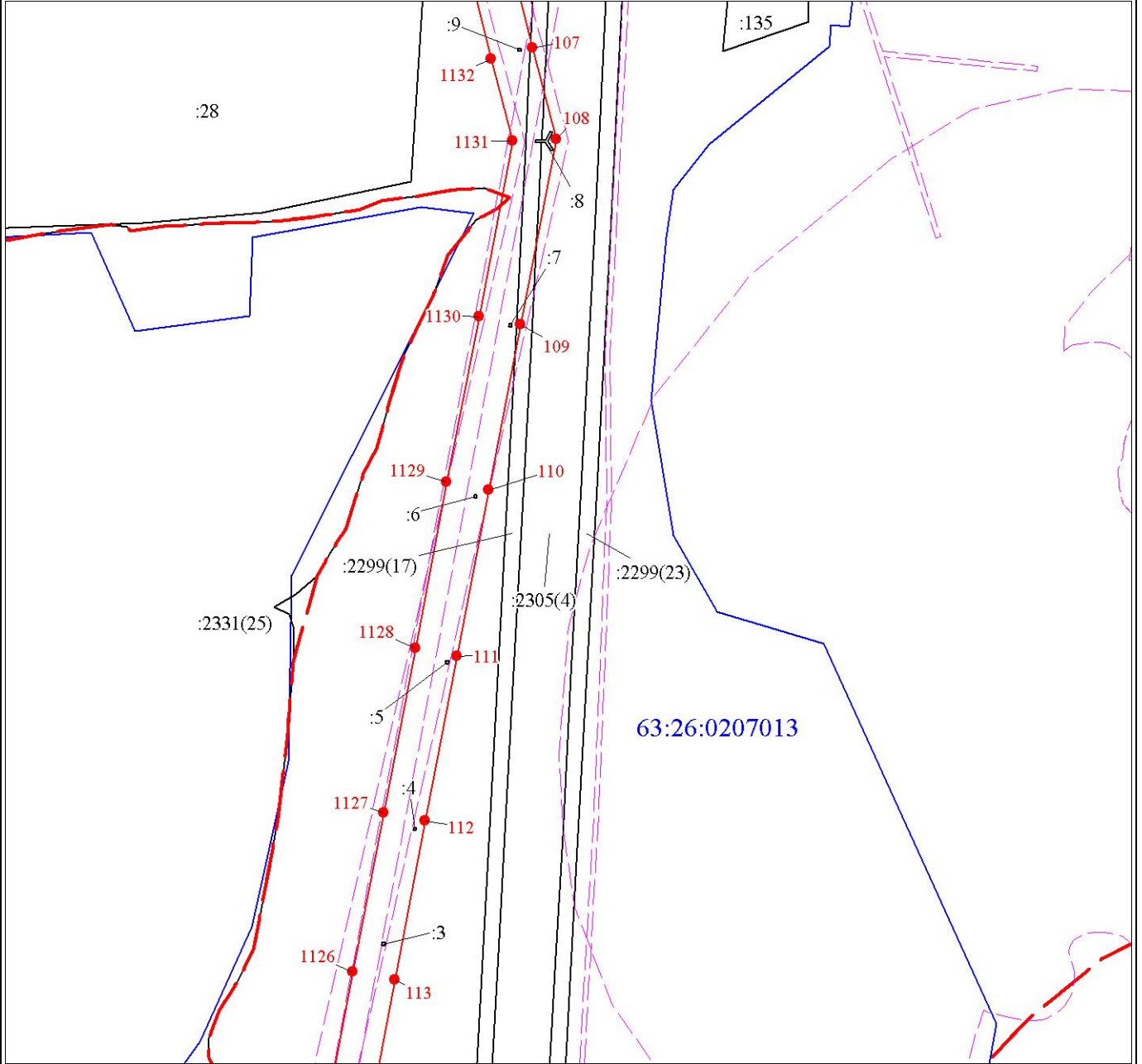
Булавкин М. В.

Дата 15 января 2021 г.

Место для оттиска печати (при наличии) лица, составившего описание местоположения границ объекта

План границ объекта

Выносной лист № 13



Масштаб 1:5000

Используемые условные знаки и обозначения:

Условные обозначения представлены на листе 29

Подпись



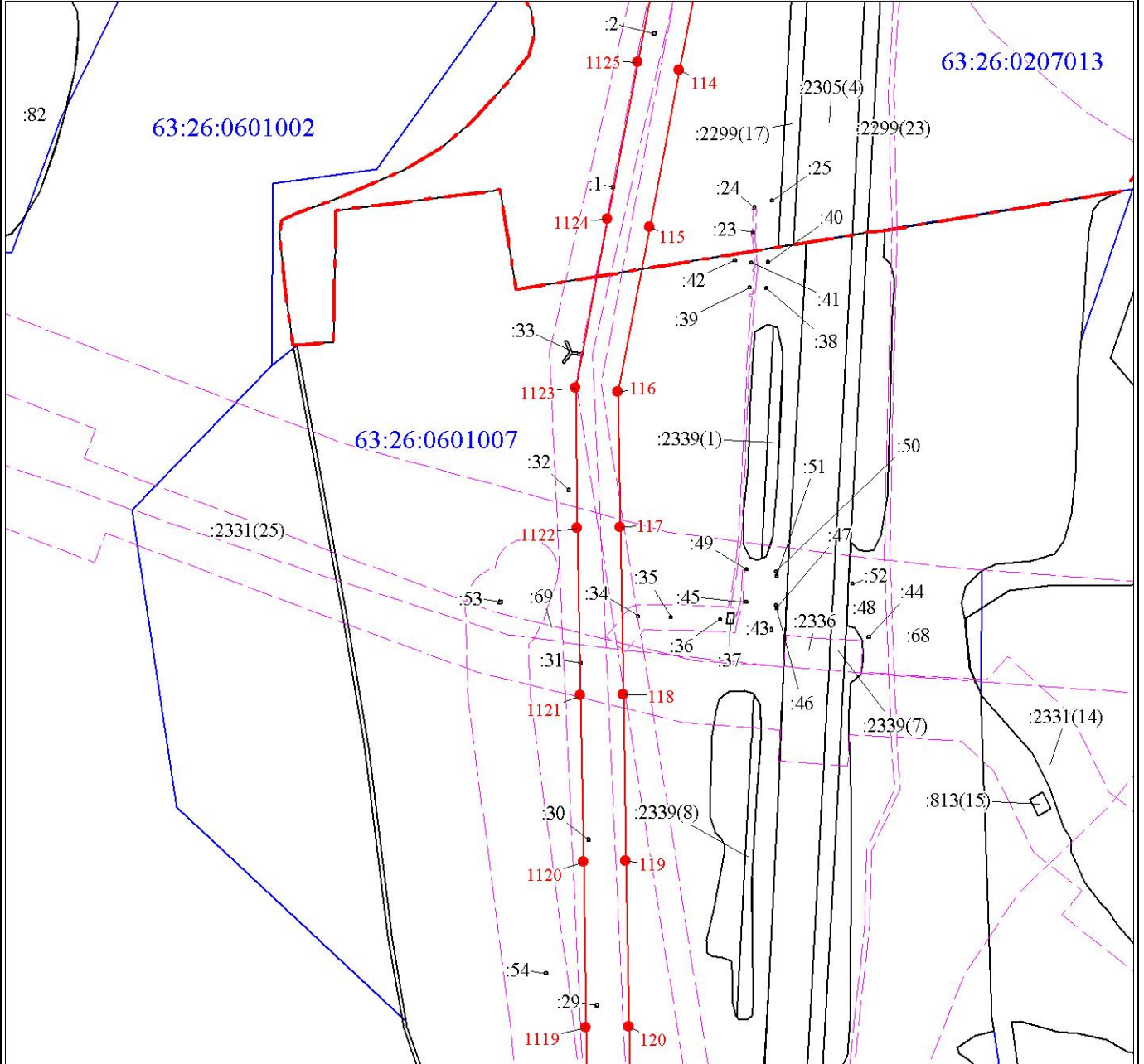
Булавкин М. В.

Дата 15 января 2021 г.

Место для оттиска печати (при наличии) лица, составившего описание местоположения границ объекта

План границ объекта

Выносной лист № 14



Масштаб 1:5000

Используемые условные знаки и обозначения:

Условные обозначения представлены на листе 29

Подпись



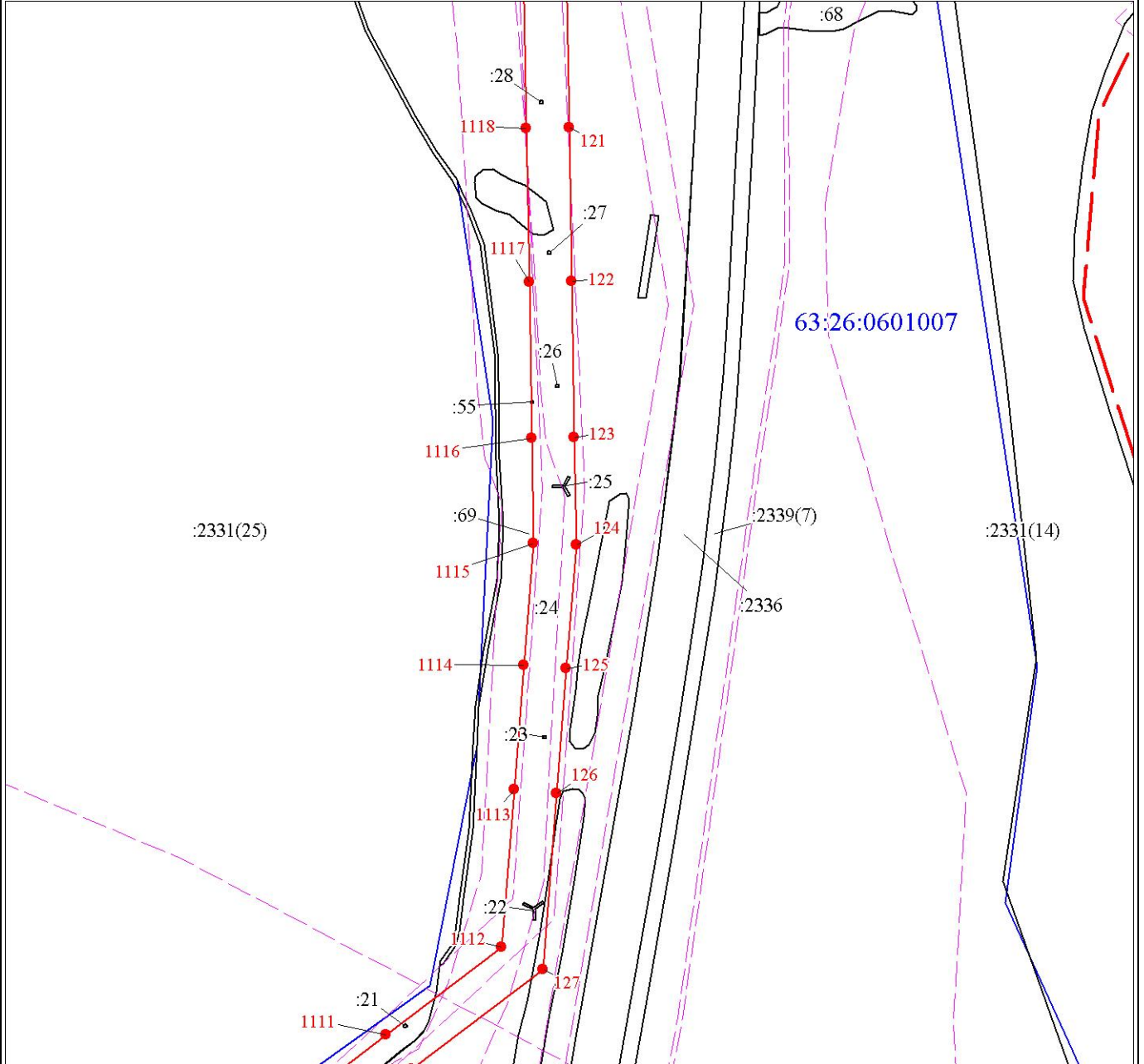
Булавкин М. В.

Дата 15 января 2021 г.

Место для оттиска печати (при наличии) лица, составившего описание местоположения границ объекта

План границ объекта

Выносной лист № 15



Масштаб 1:5000

Используемые условные знаки и обозначения:

Условные обозначения представлены на листе 29

Подпись



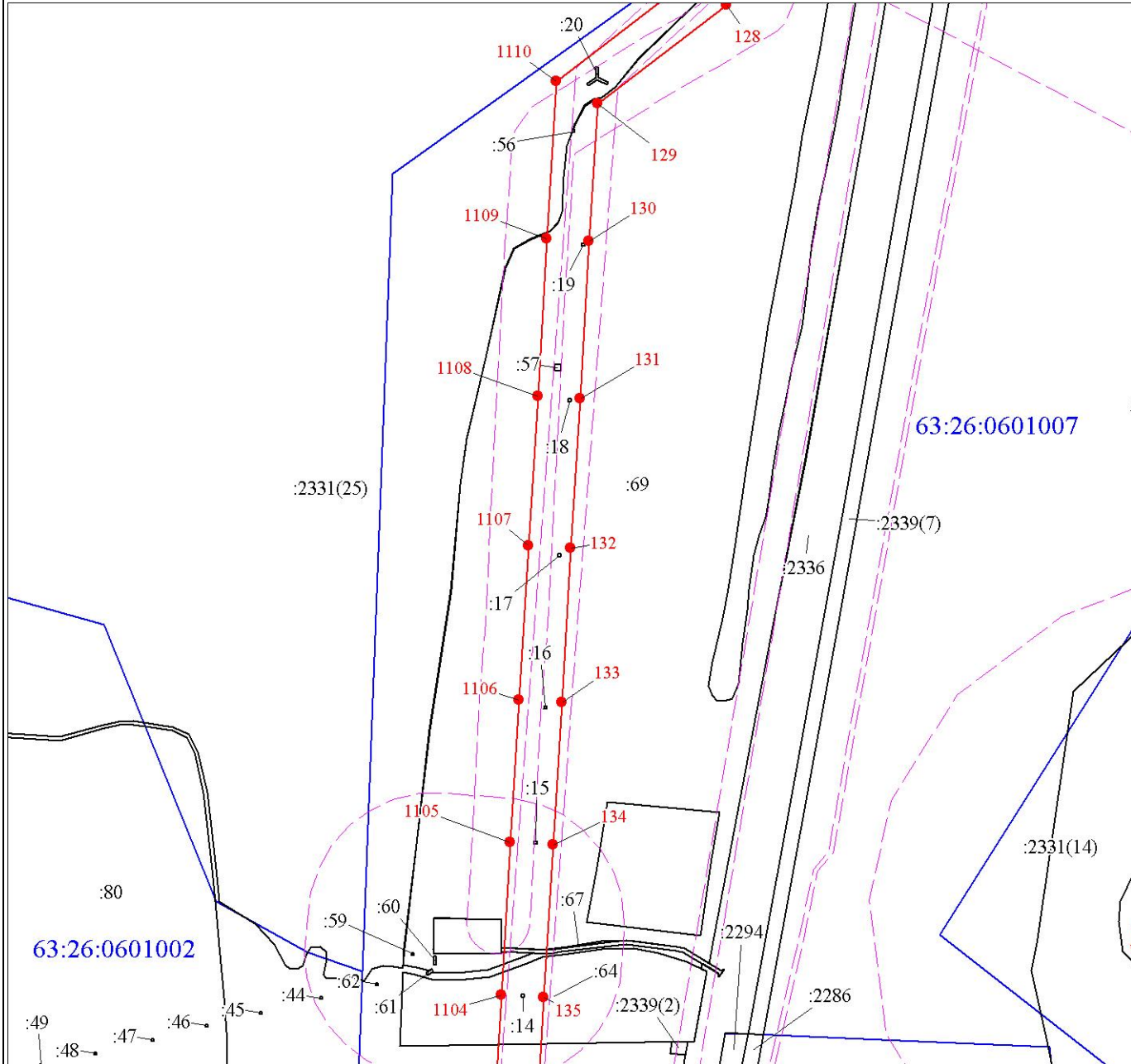
Булавкин М. В.

Дата 15 января 2021 г.

Место для оттиска печати (при наличии) лица, составившего описание местоположения границ объекта

План границ объекта

Выносной лист № 16



Масштаб 1:5000

Используемые условные знаки и обозначения:

Условные обозначения представлены на листе 29

Подпись



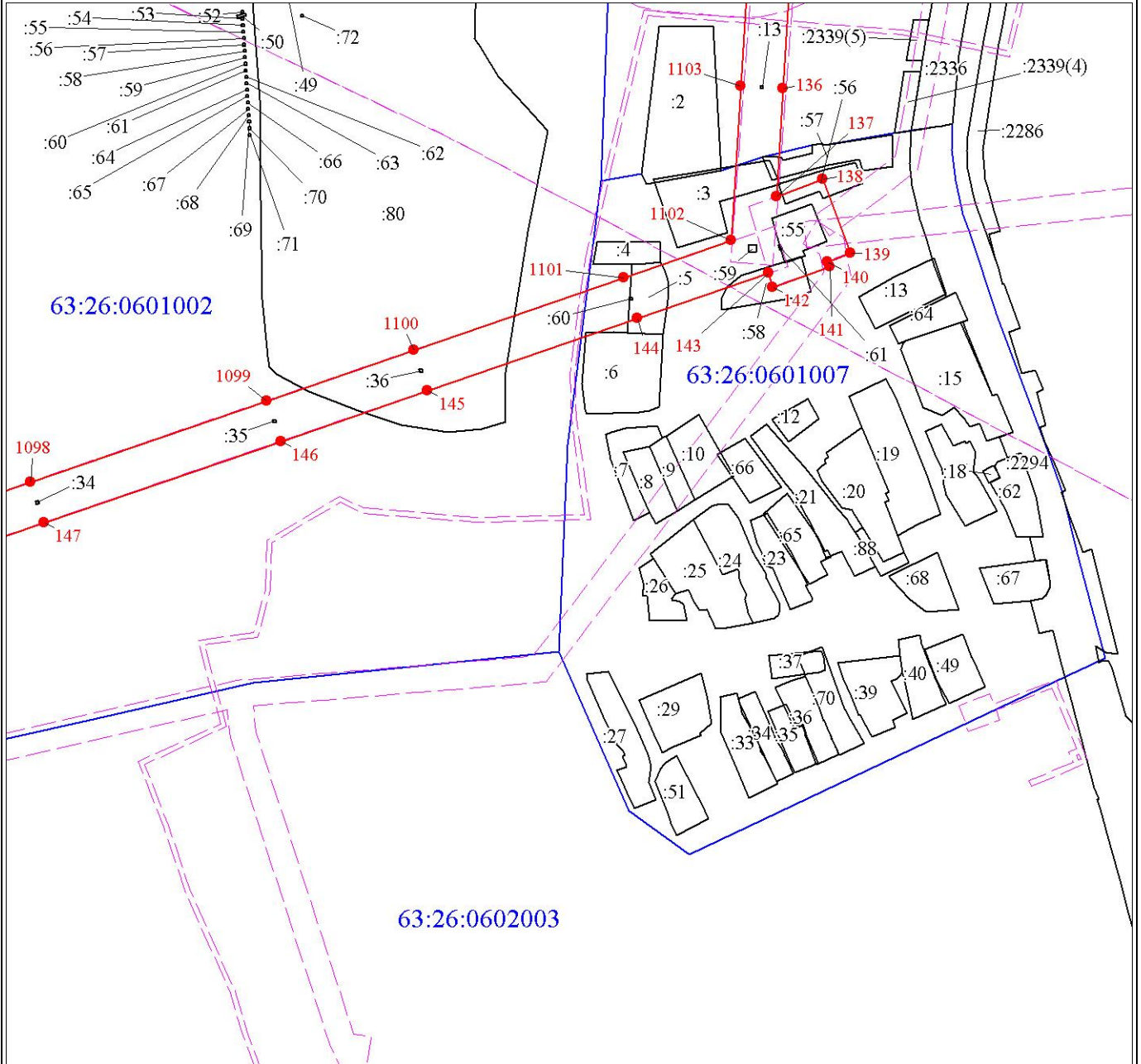
Булавкин М. В.

Дата 15 января 2021 г.

Место для оттиска печати (при наличии) лица, составившего описание местоположения границ объекта

План границ объекта

Выносной лист № 17




Масштаб 1:5000

Используемые условные знаки и обозначения:

Условные обозначения представлены на листе 29

Подпись


Максим Валентинович Булавкин
КВАЛИФИКАЦИОННЫЙ АТТЕСТАТ № 63-13-876

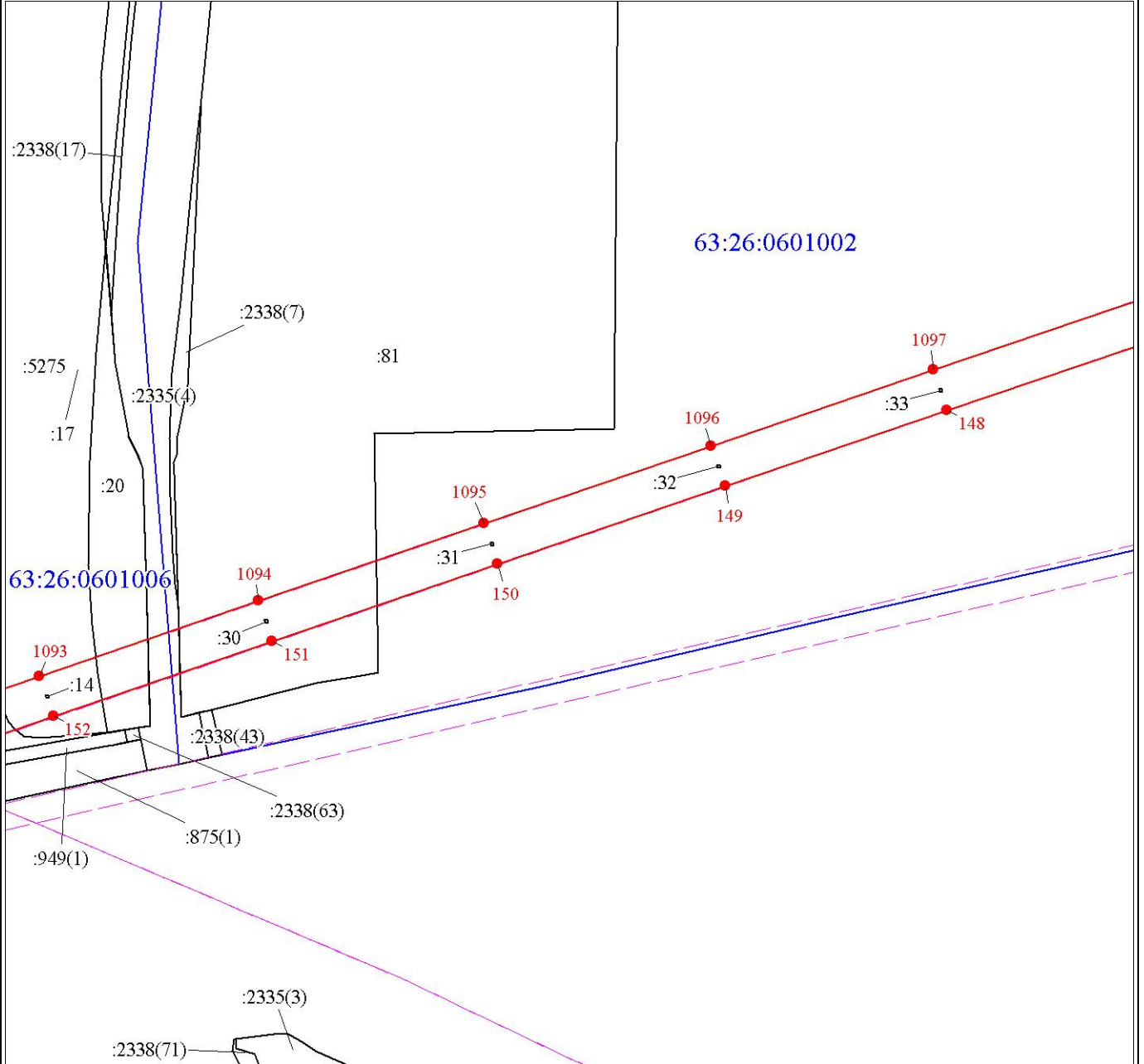
Булавкин М. В.

Дата 15 января 2021 г.

Место для оттиска печати (при наличии) лица, составившего описание местоположения границ объекта

План границ объекта

Выносной лист № 18




Масштаб 1:5000

Используемые условные знаки и обозначения:

Условные обозначения представлены на листе 29


Подпись



Булавкин М. В.

Дата 15 января 2021 г.

Место для оттиска печати (при наличии) лица, составившего описание местоположения границ объекта



Масштаб 1:5000

Используемые условные знаки и обозначения:

Условные обозначения представлены на листе 29

Подпись



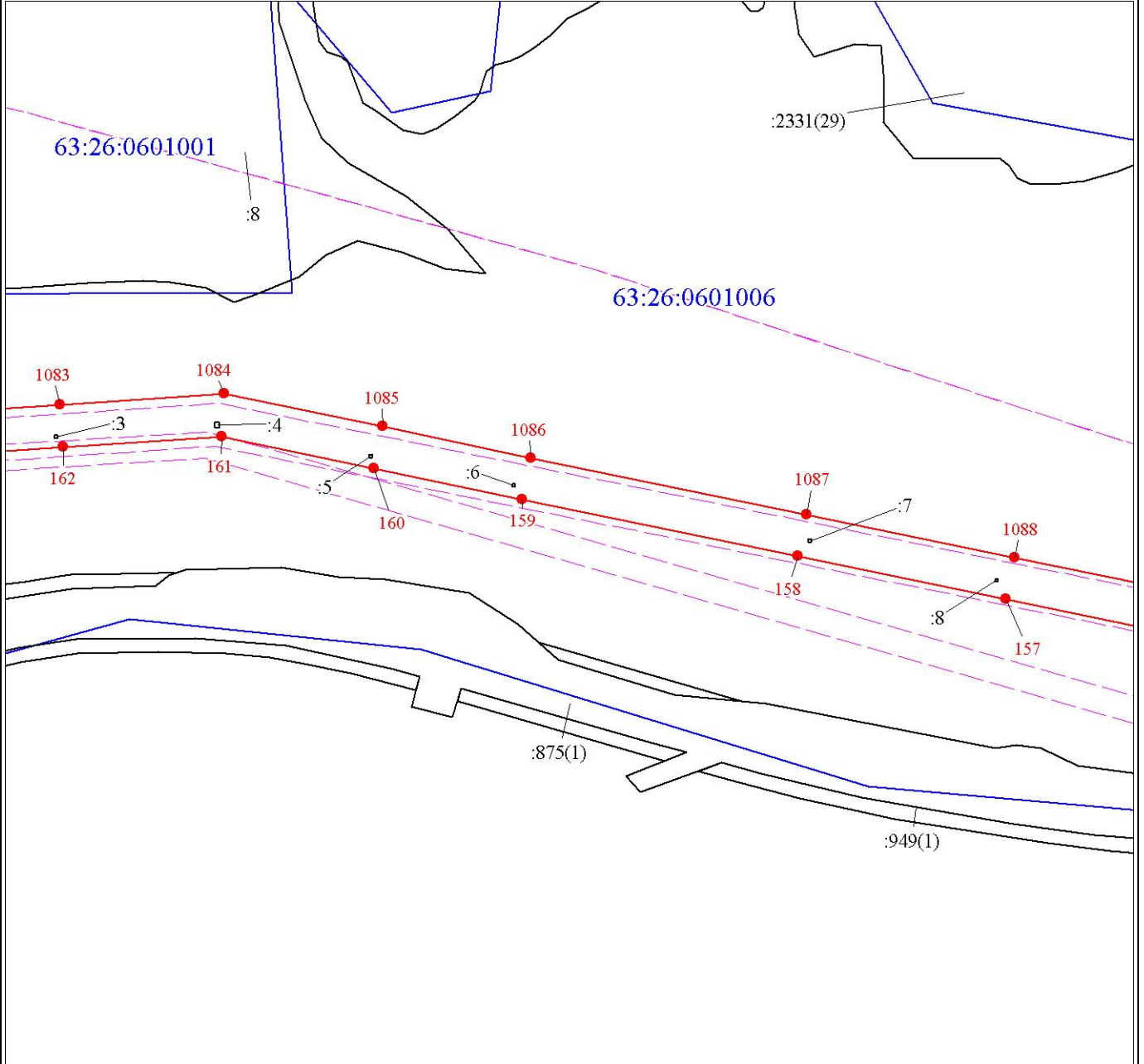
Булавкин М. В.

Дата 15 января 2021 г.

Место для оттиска печати (при наличии) лица, составившего описание местоположения границ объекта

План границ объекта

Выносной лист № 20




Масштаб 1:5000

Используемые условные знаки и обозначения:

Условные обозначения представлены на листе 29

Подпись



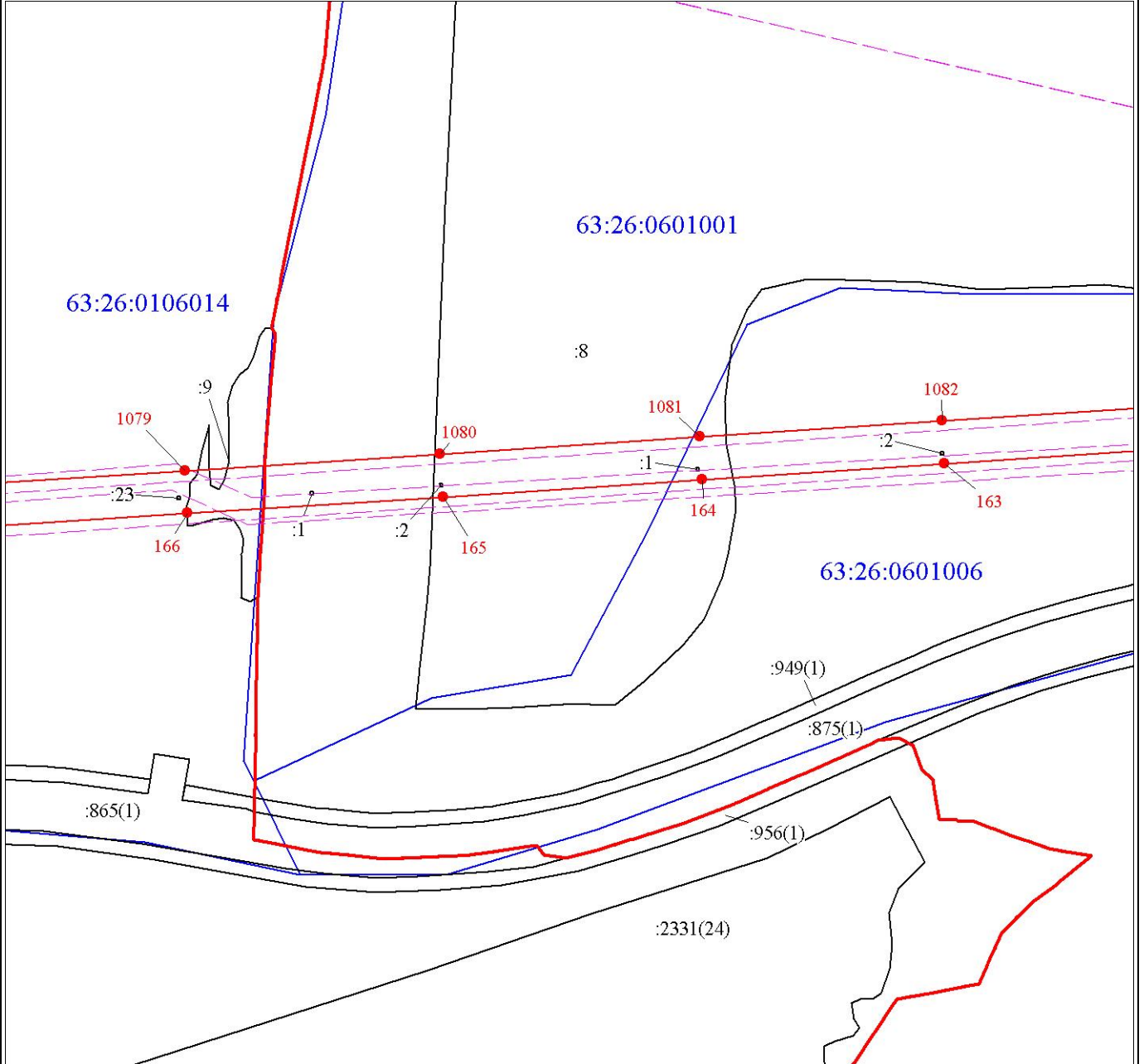
Булавкин М. В.

Дата 15 января 2021 г.

Место для оттиска печати (при наличии) лица, составившего описание местоположения границ объекта

План границ объекта

Выносной лист № 21




Масштаб 1:5000

Используемые условные знаки и обозначения:

Условные обозначения представлены на листе 29


Подпись



Булавкин М. В.

Дата 15 января 2021 г.

Место для оттиска печати (при наличии) лица, составившего описание местоположения границ объекта



Масштаб 1:5000

Используемые условные знаки и обозначения:

Условные обозначения представлены на листе 29

Подпись



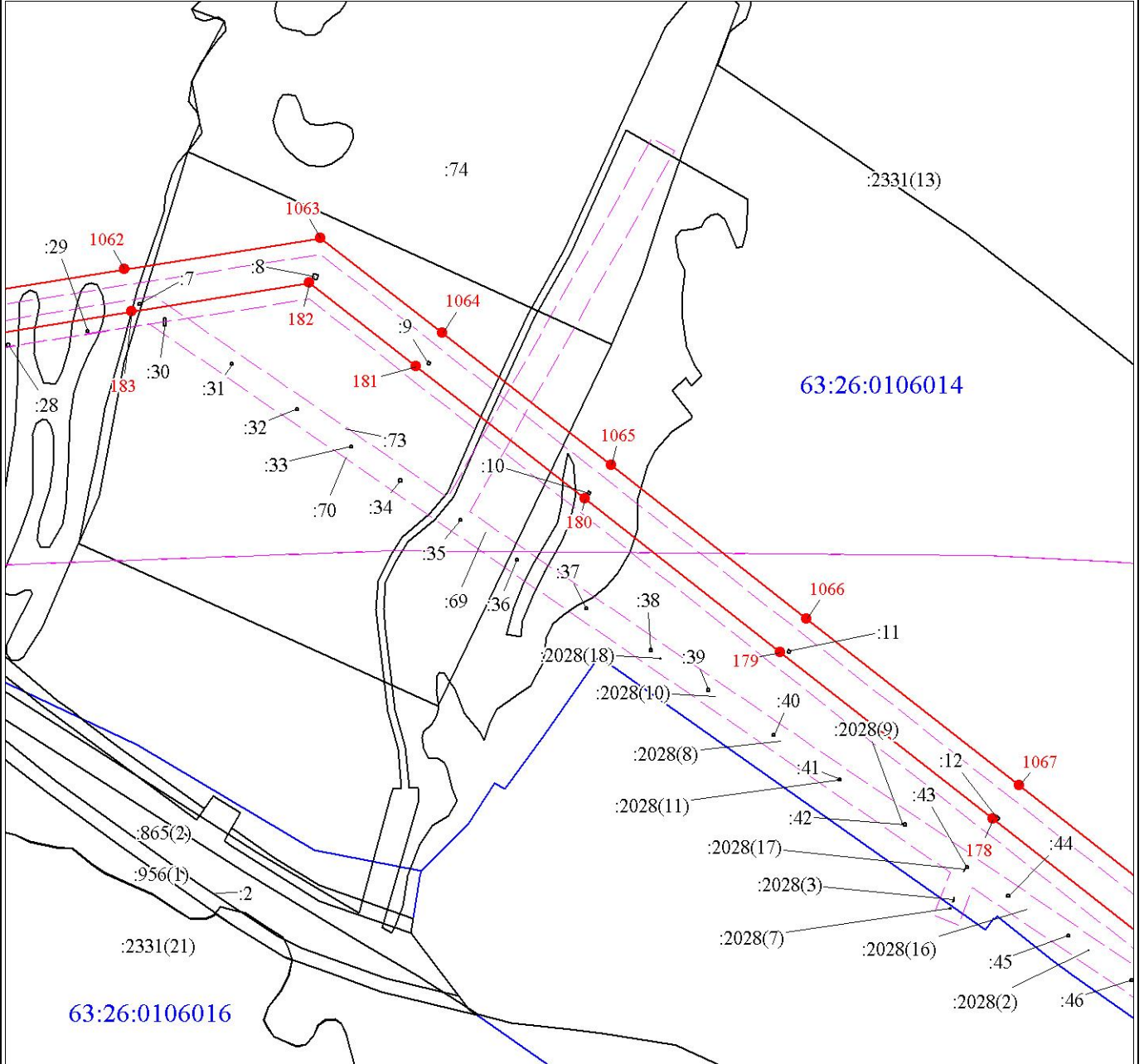
Булавкин М. В.

Дата 15 января 2021 г.

Место для оттиска печати (при наличии) лица, составившего описание местоположения границ объекта

План границ объекта

Выносной лист № 24




Масштаб 1:5000

Используемые условные знаки и обозначения:

Условные обозначения представлены на листе 29

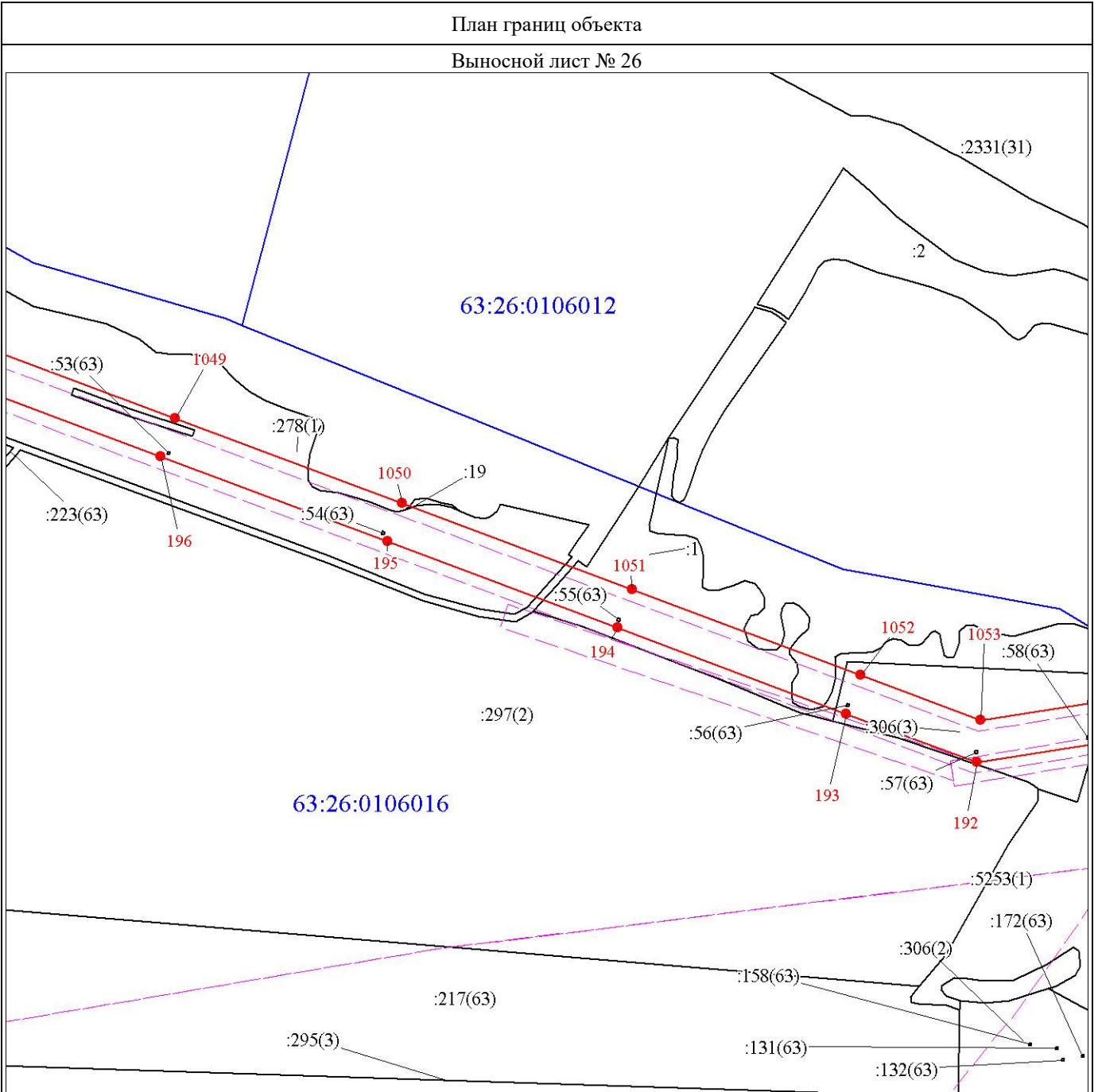
Подпись



Булавкин М. В.

Дата 15 января 2021 г.

Место для оттиска печати (при наличии) лица, составившего описание местоположения границ объекта



Используемые условные знаки и обозначения:

Условные обозначения представлены на листе 29

Подпись



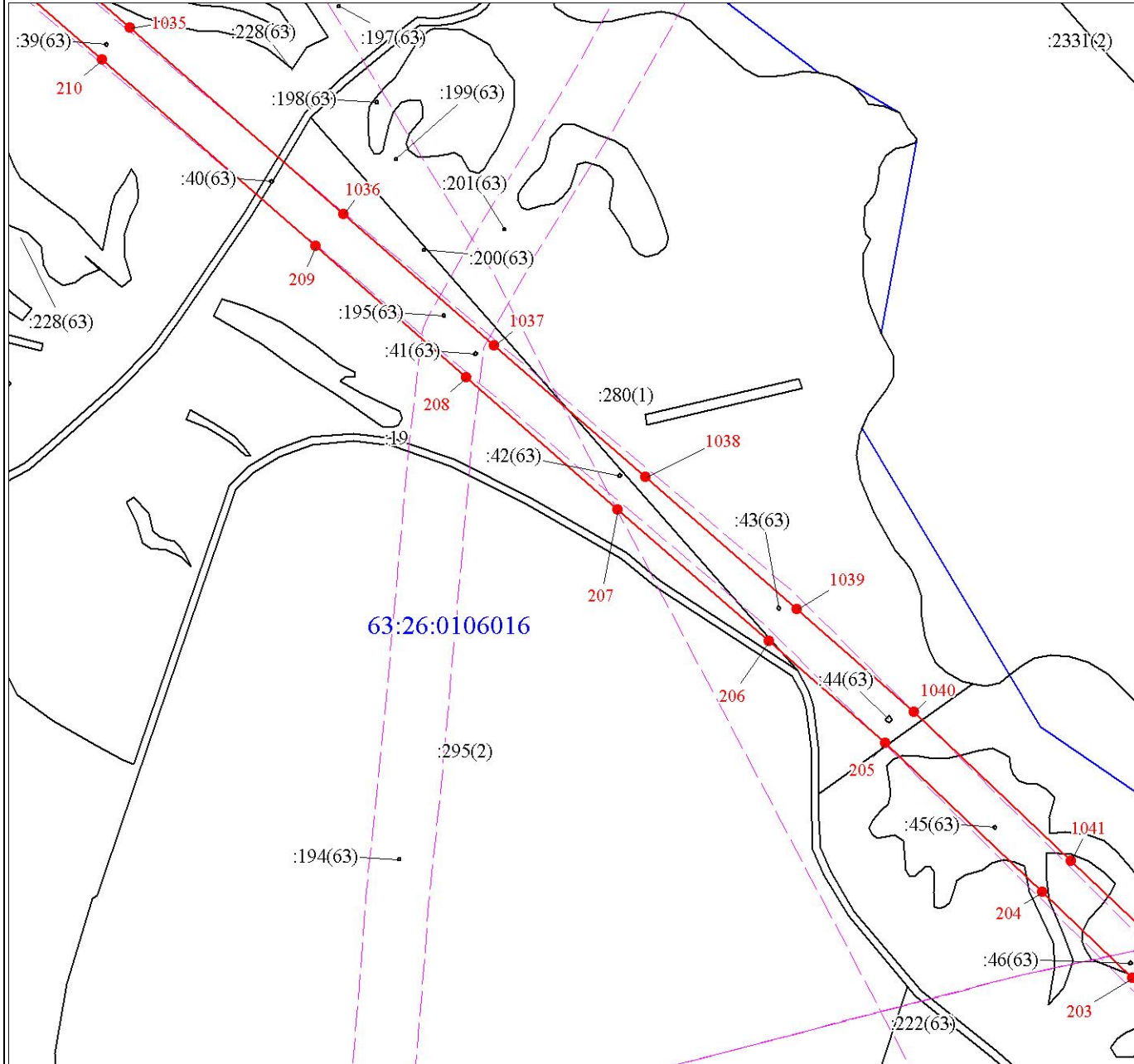
Булавкин М. В.

Дата 15 января 2021 г.

Место для оттиска печати (при наличии) лица, составившего описание местоположения границ объекта

План границ объекта

Выносной лист № 28



Масштаб 1:5000

Используемые условные знаки и обозначения:

Условные обозначения представлены на листе 29

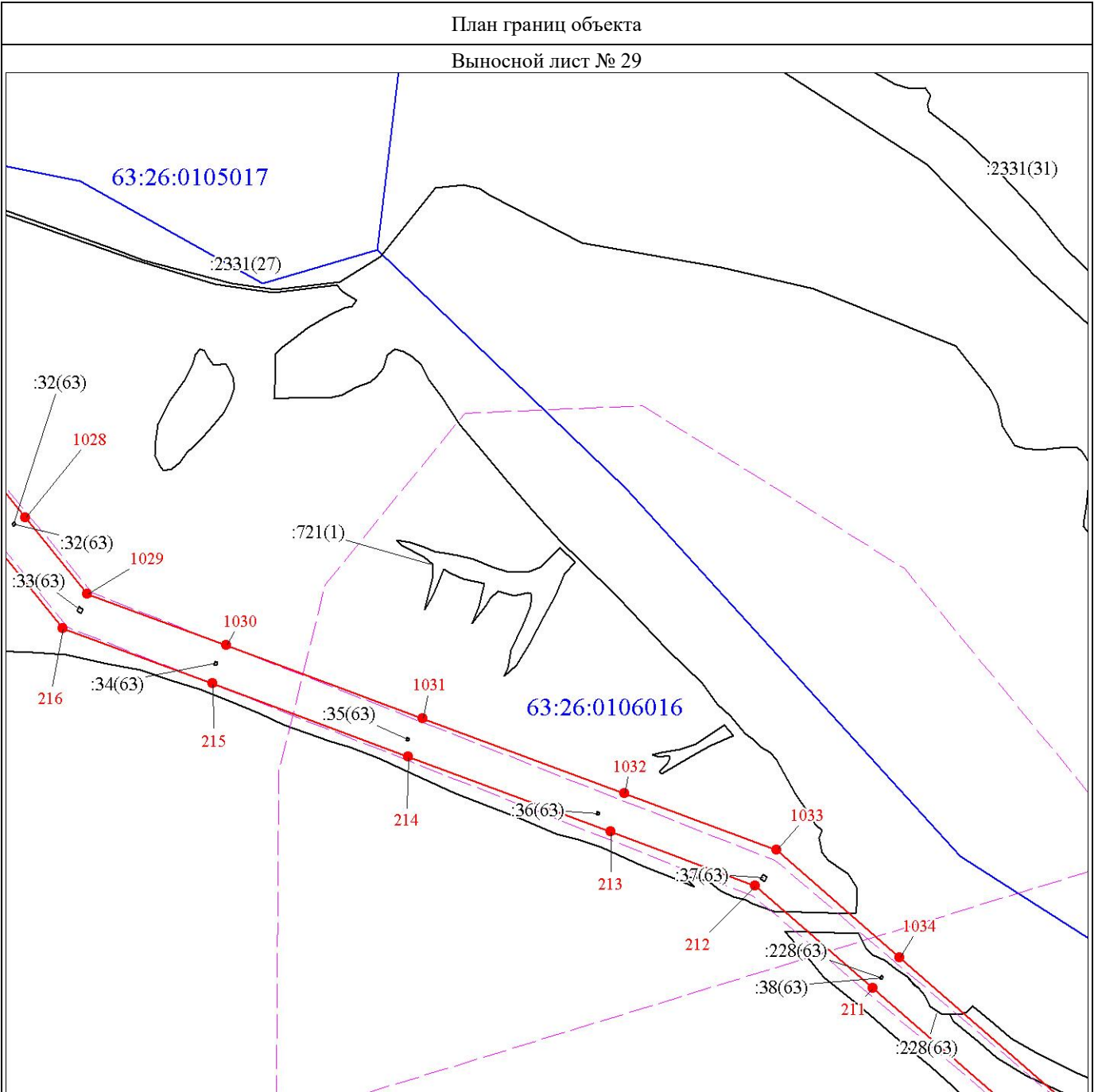
Подпись



Булавкин М. В.

Дата 15 января 2021 г.

Место для оттиска печати (при наличии) лица, составившего описание местоположения границ объекта



Масштаб 1:5000

Используемые условные знаки и обозначения:

Условные обозначения представлены на листе 29

Подпись



Булавкин М. В.

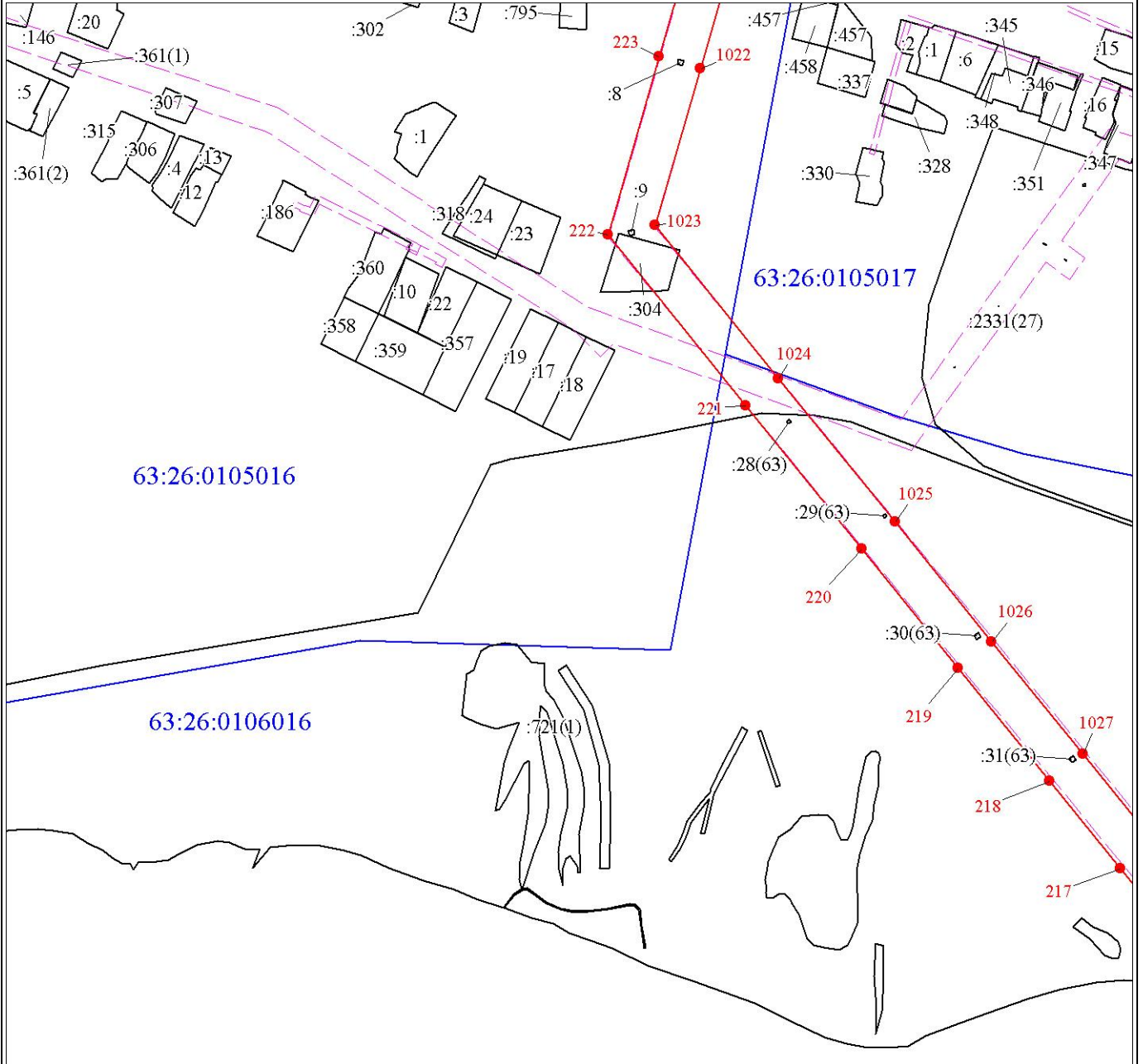
Дата 15 января 2021 г.

Место для оттиска печати (при наличии) лица, составившего описание местоположения границ объекта

Раздел 4

План границ объекта


Выносной лист № 30



Масштаб 1:5000

Используемые условные знаки и обозначения:

Условные обозначения представлены на листе 29

Подпись  Булавкин М. В.

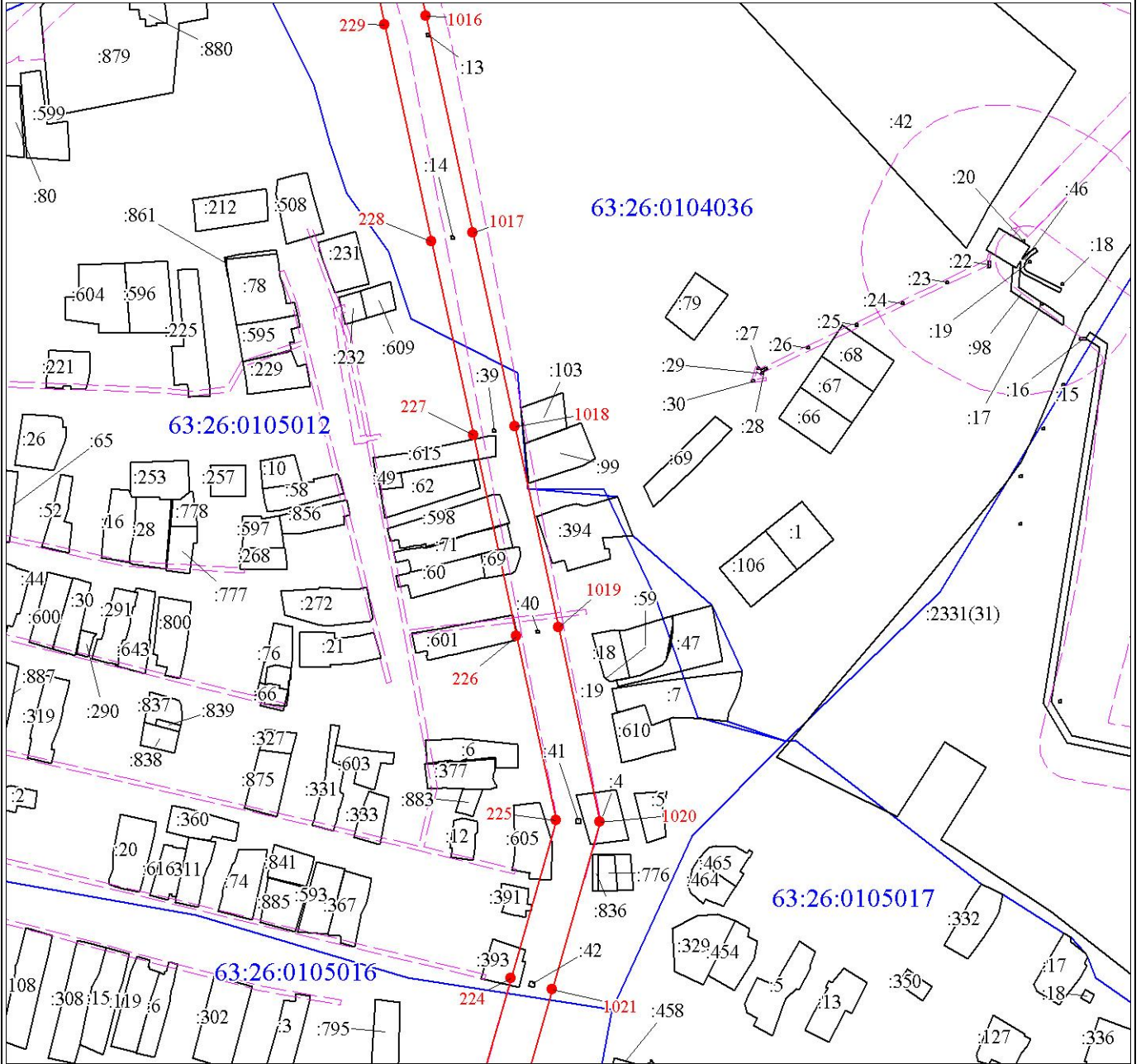
Дата 15 января 2021 г.

Место для оттиска печати (при наличии) лица, составившего описание местоположения границ объекта



План границ объекта

Выносной лист № 31




Масштаб 1:5000

Используемые условные знаки и обозначения:

Условные обозначения представлены на листе 29

Подпись



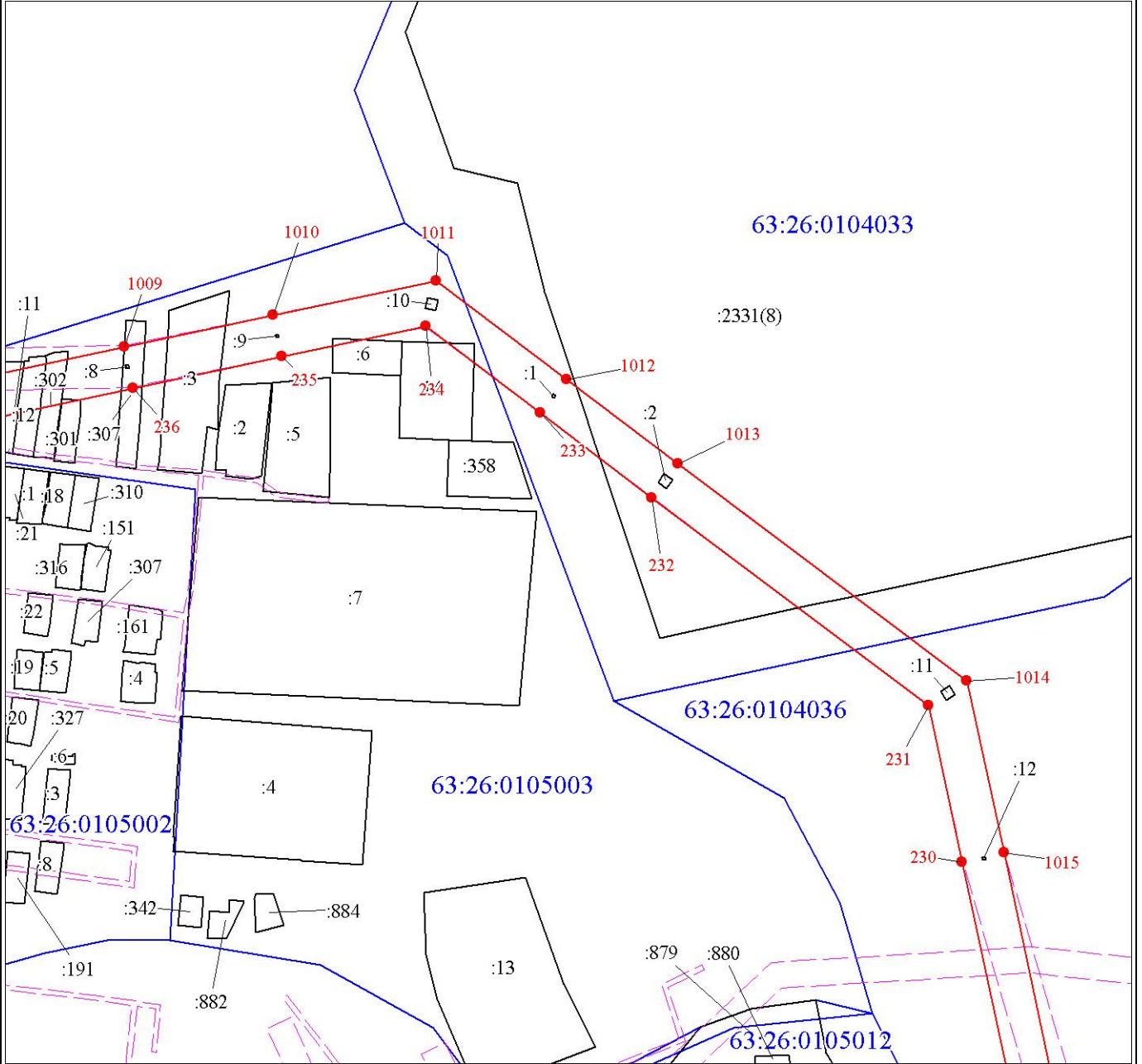
Булавкин М. В.

Дата 15 января 2021 г.

Место для оттиска печати (при наличии) лица, составившего описание местоположения границ объекта

План границ объекта

Выносной лист № 32

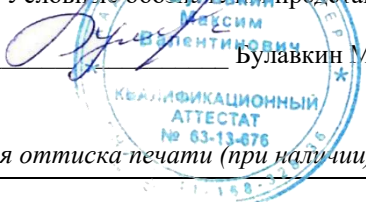


Масштаб 1:5000

Используемые условные знаки и обозначения:

Условные обозначения представлены на листе 29

Подпись



Булавкин М. В.

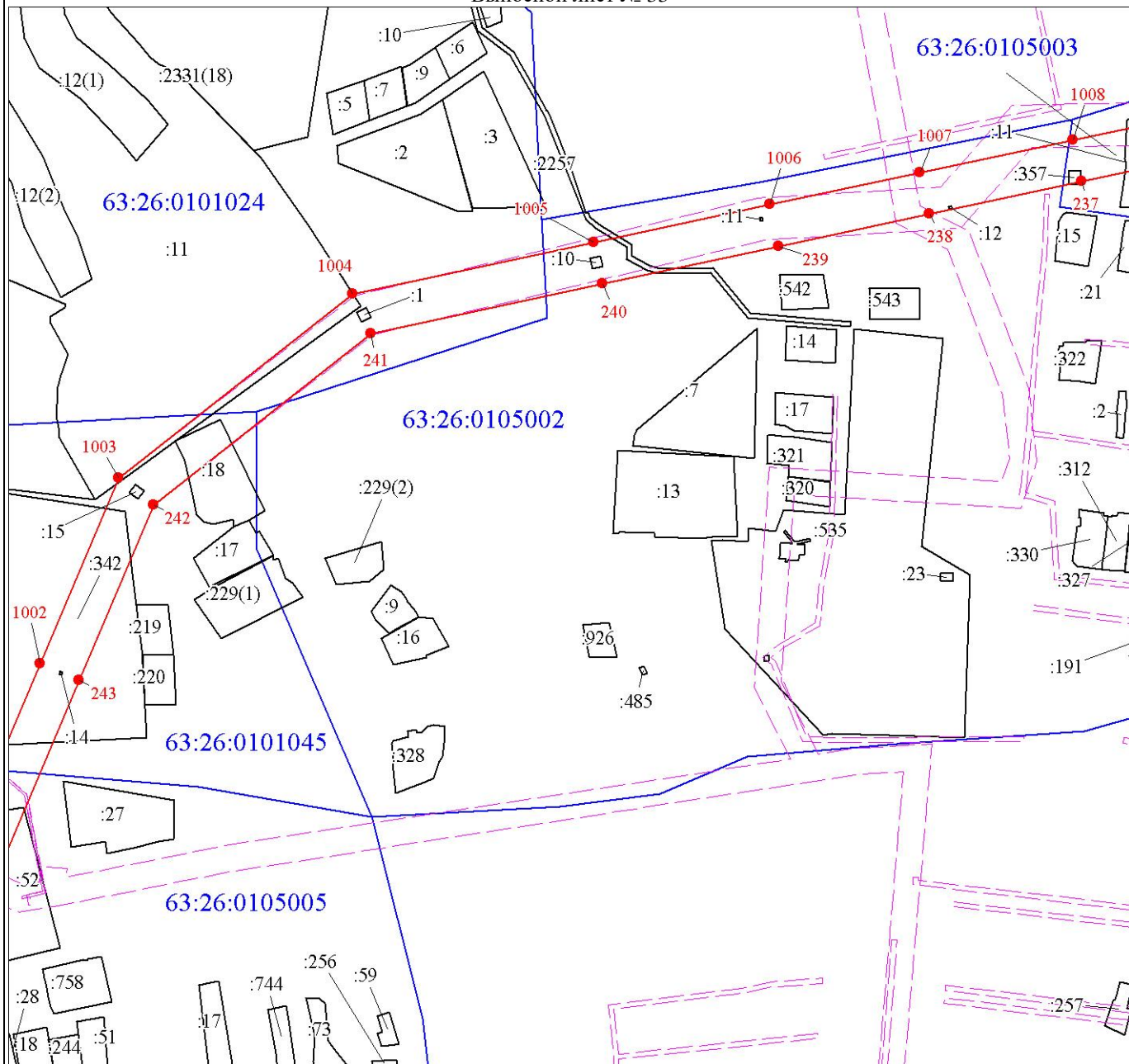
Дата 15 января 2021 г.

Место для оттиска печати (при наличии) лица, составившего описание местоположения границ объекта

Раздел 4

План границ объекта

Выносной лист № 33



Масштаб 1:5000

Используемые условные знаки и обозначения:

Условные обозначения представлены на листе 29

Подпись



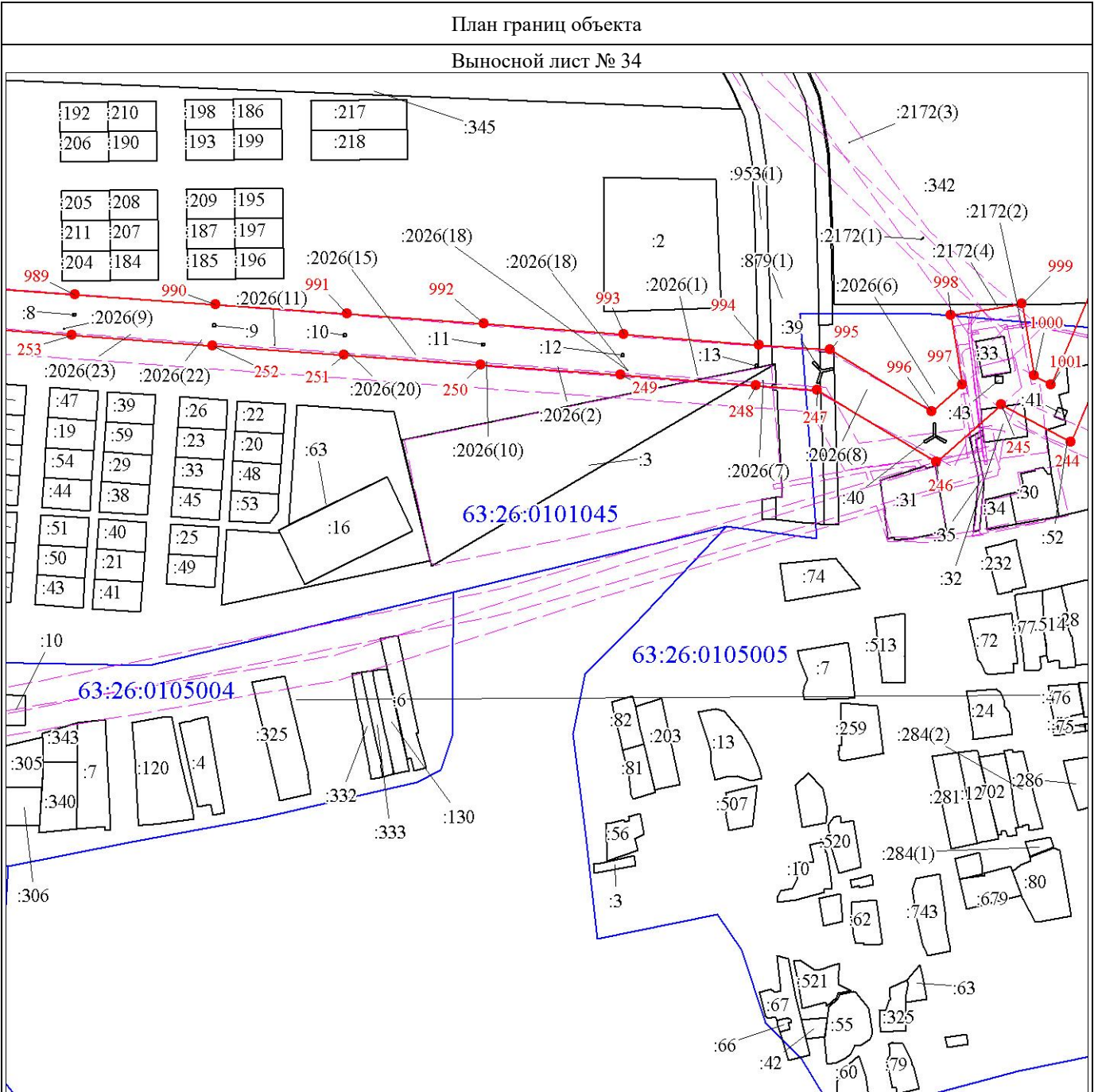
Булавкин М. В.

Дата 15 января 2021 г.

Место для оттиска печати (при наличии) лица, составившего описание местоположения границ объекта

План границ объекта

Выносной лист № 34



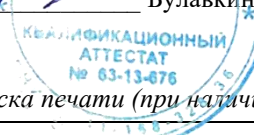
Масштаб 1:5000

Используемые условные знаки и обозначения:

Условные обозначения представлены на листе 29

Подпись  Булавкин М. В.

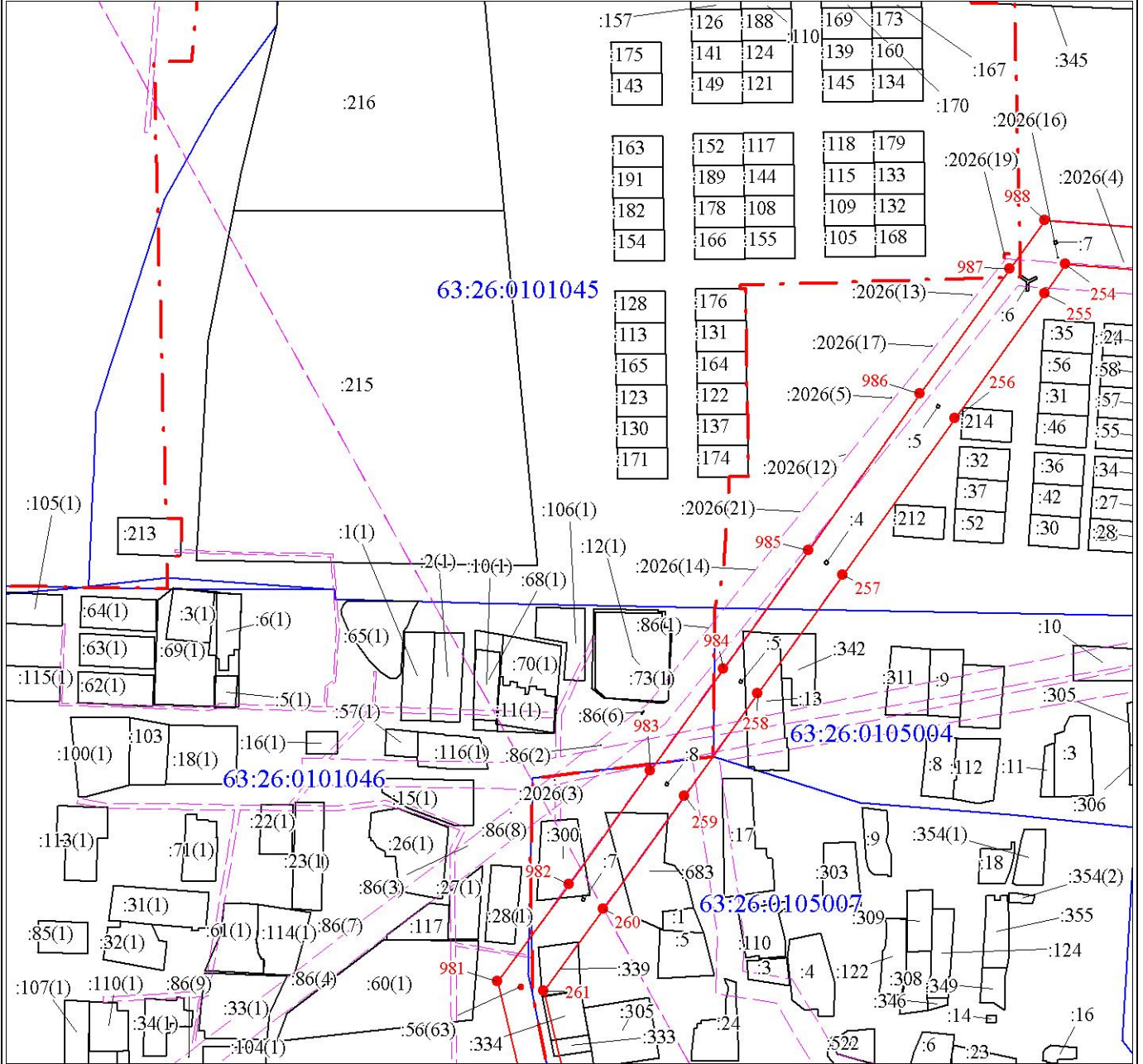
Дата 15 января 2021 г.



Место для оттиска печати (при наличии) лица, составившего описание местоположения границ объекта

План границ объекта

Выносной лист № 35



Масштаб 1:5000

Используемые условные знаки и обозначения:

Условные обозначения представлены на листе 29

Подпись  Булавкин М. В.

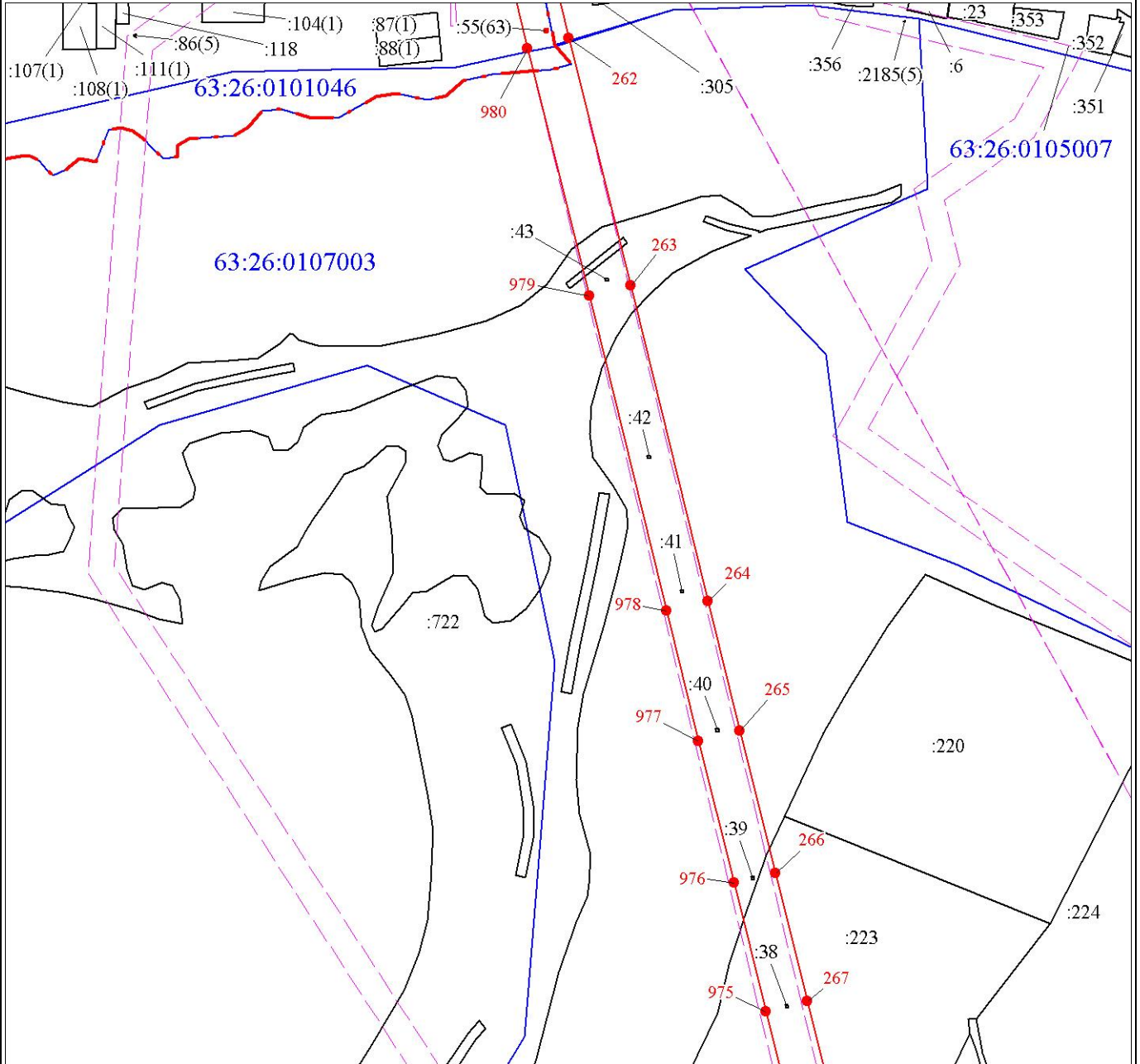
Дата 15 января 2021 г.



Место для оттиска печати (при наличии) лица, составившего описание местоположения границ объекта

План границ объекта

Выносной лист № 36



Масштаб 1:5000

Используемые условные знаки и обозначения:

Условные обозначения представлены на листе 29

Подпись



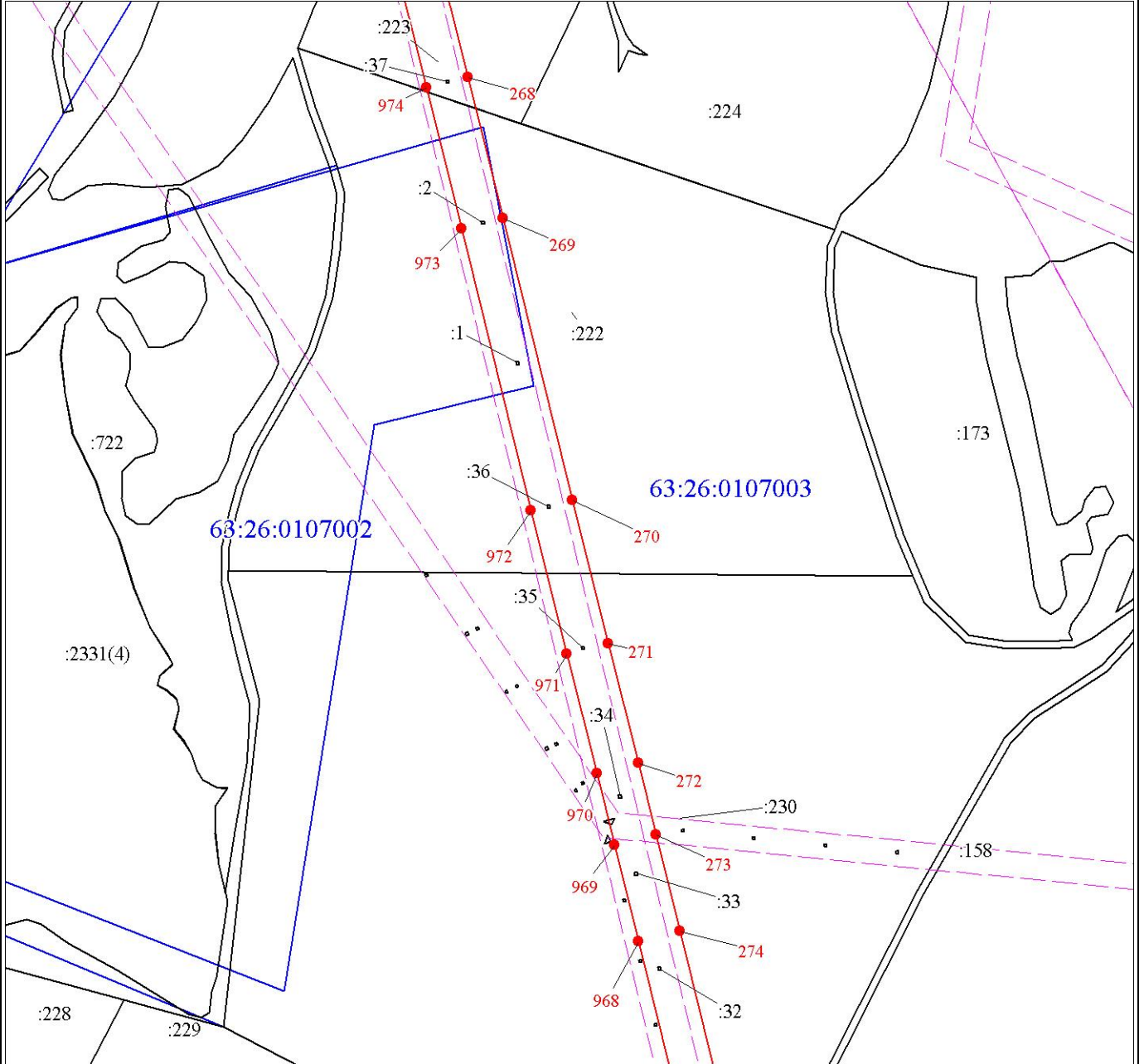
Булавкин М. В.

Дата 15 января 2021 г.

Место для оттиска печати (при наличии) лица, составившего описание местоположения границ объекта

План границ объекта

Выносной лист № 37




Масштаб 1:5000

Используемые условные знаки и обозначения:

Условные обозначения представлены на листе 29

Подпись



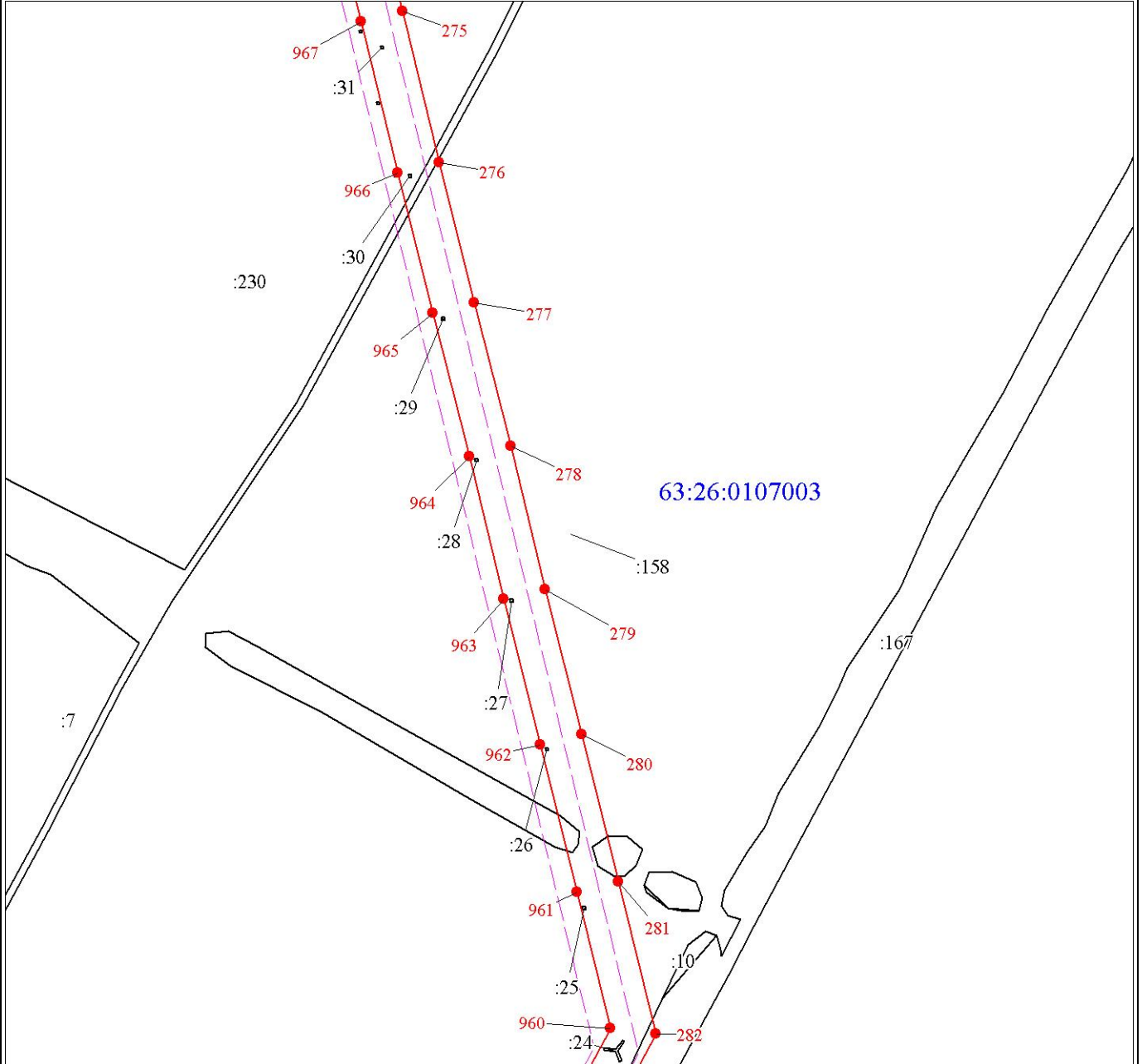
Булавкин М. В.

Дата 15 января 2021 г.

Место для оттиска печати (при наличии) лица, составившего описание местоположения границ объекта

План границ объекта

Выносной лист № 38



Масштаб 1:5000

Используемые условные знаки и обозначения:

Условные обозначения представлены на листе 29

Подпись  Булавкин М. В.

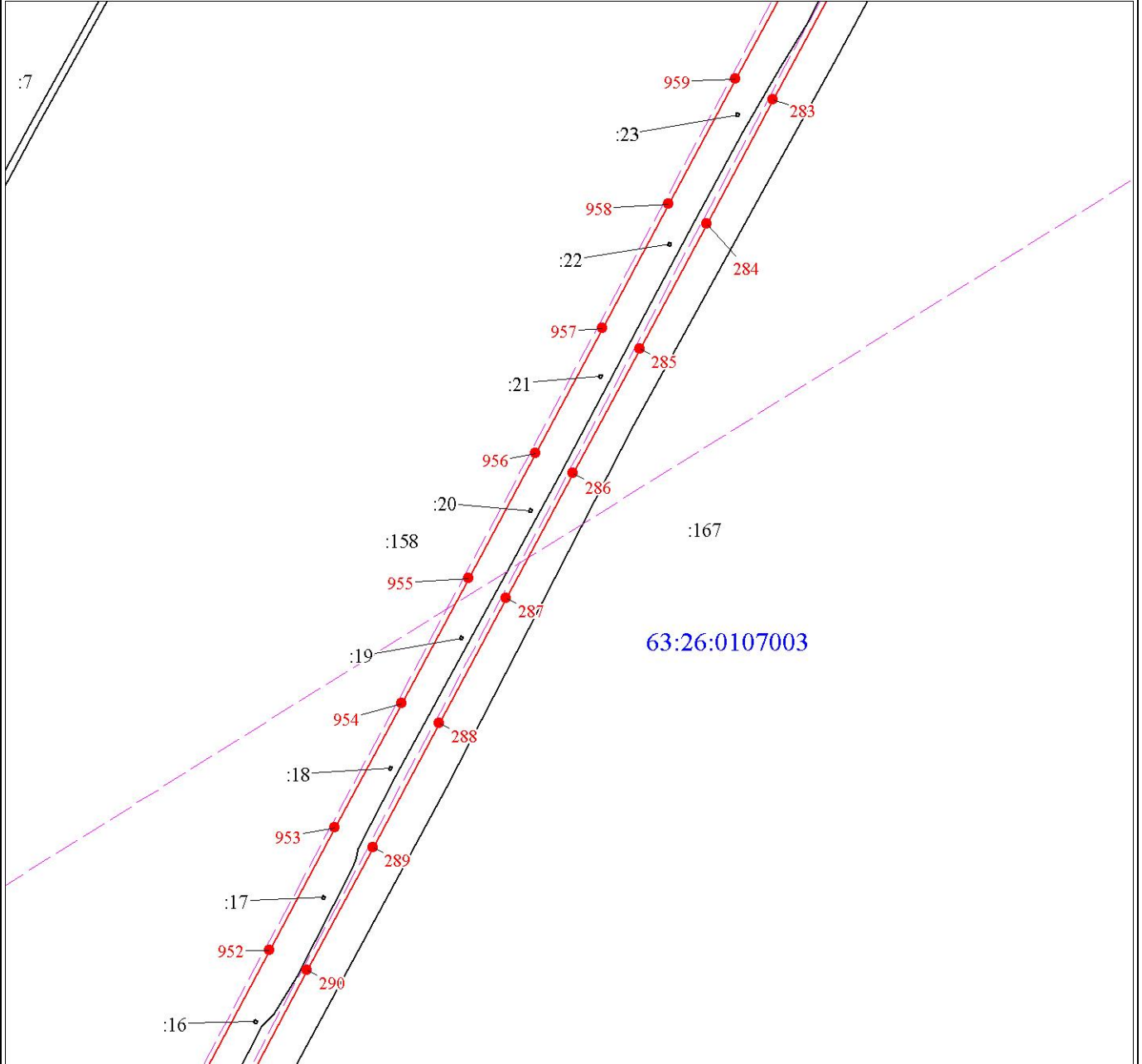
Дата 15 января 2021 г.



Место для оттиска печати (при наличии) лица, составившего описание местоположения границ объекта

План границ объекта

Выносной лист № 39




Масштаб 1:5000

Используемые условные знаки и обозначения:

Условные обозначения представлены на листе 29

Подпись



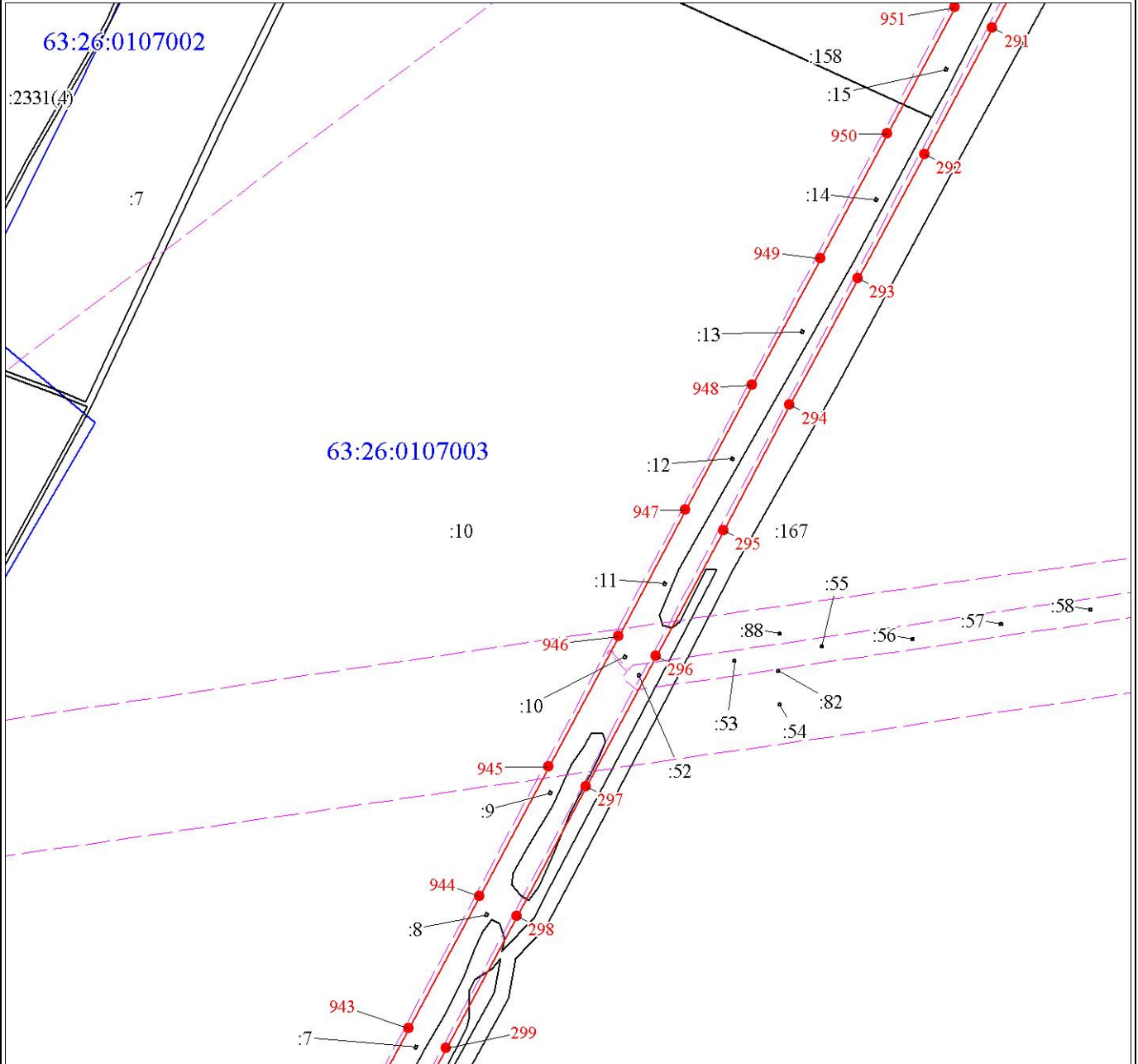
Булавкин М. В.

Дата 15 января 2021 г.

Место для оттиска печати (при наличии) лица, составившего описание местоположения границ объекта

План границ объекта

Выносной лист № 40



Масштаб 1:5000

Используемые условные знаки и обозначения:

Условные обозначения представлены на листе 29

Подпись



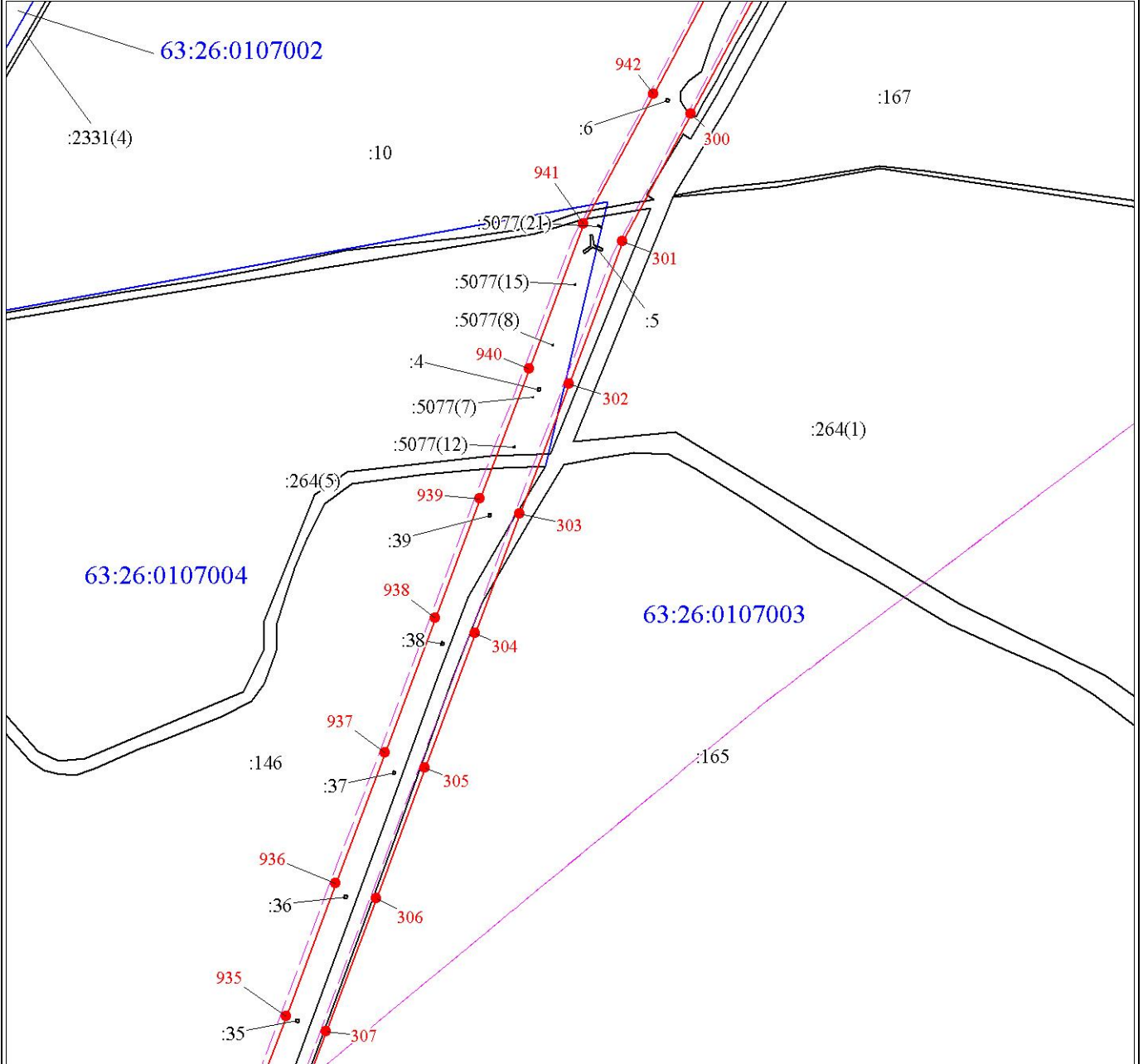
Булавкин М. В.

Дата 15 января 2021 г.

Место для оттиска печати (при наличии) лица, составившего описание местоположения границ объекта

План границ объекта

Выносной лист № 41



Масштаб 1:5000

Используемые условные знаки и обозначения:

Условные обозначения представлены на листе 29

Подпись



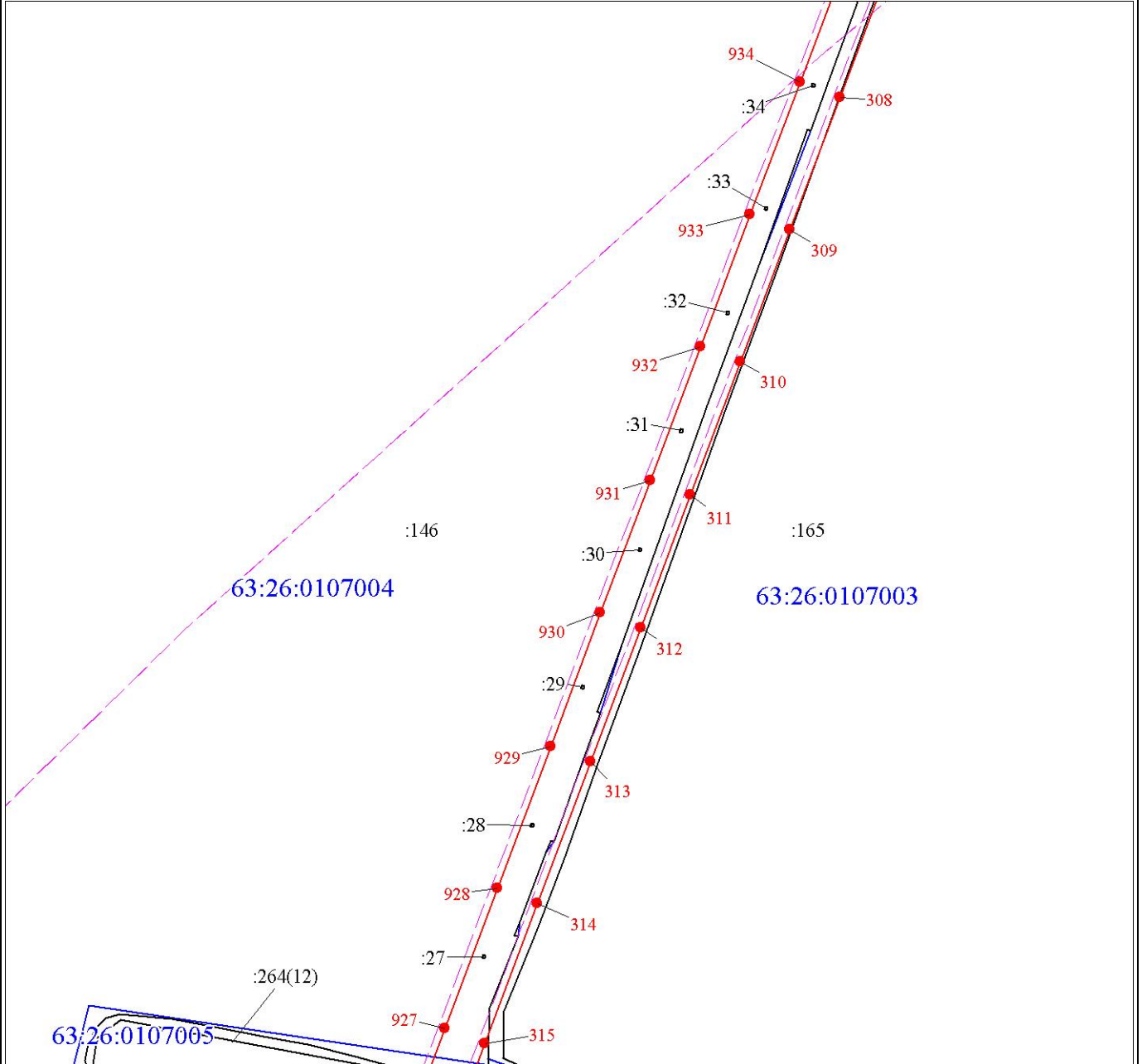
Булавкин М. В.

Дата 15 января 2021 г.

Место для оттиска печати (при наличии) лица, составившего описание местоположения границ объекта

План границ объекта

Выносной лист № 42




Масштаб 1:5000

Используемые условные знаки и обозначения:

Условные обозначения представлены на листе 29

Подпись



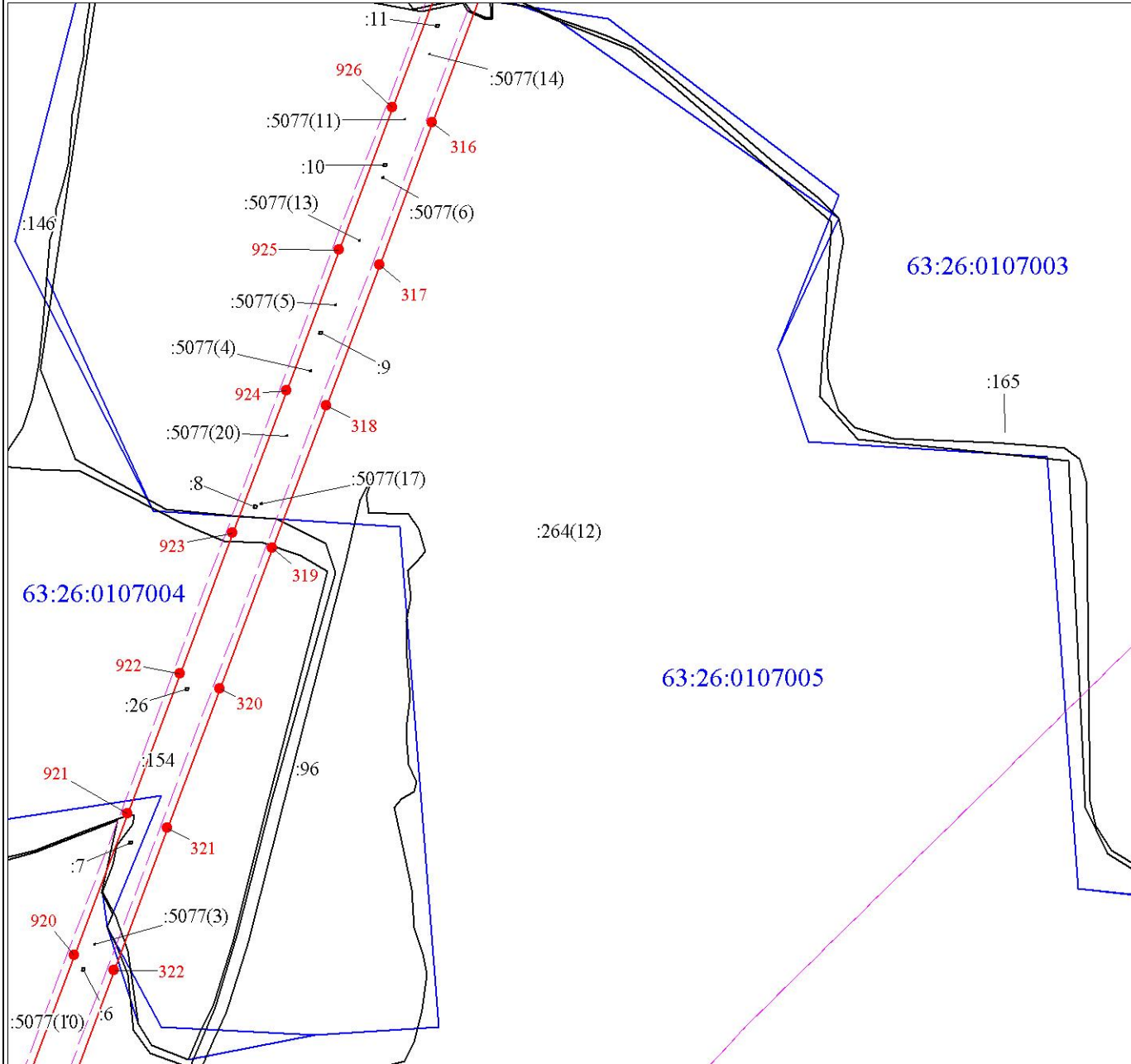
Булавкин М. В.

Дата 15 января 2021 г.

Место для оттиска печати (при наличии) лица, составившего описание местоположения границ объекта

План границ объекта

Выносной лист № 43



Масштаб 1:5000

Используемые условные знаки и обозначения:

Условные обозначения представлены на листе 29

Подпись



Булавкин М. В.

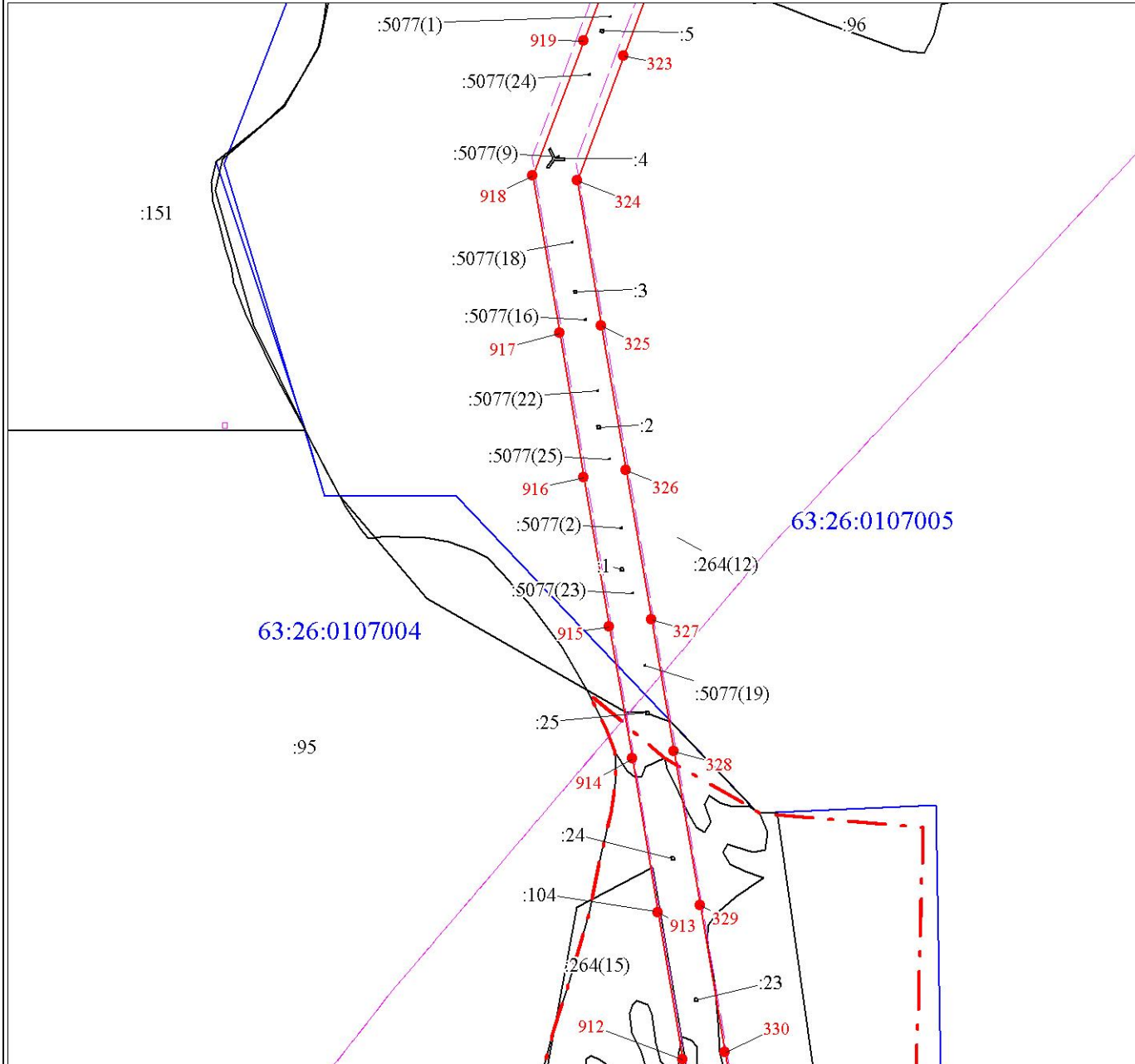
Дата 15 января 2021 г.

Место для оттиска печати (при наличии) лица, составившего описание местоположения границ объекта

Раздел 4

План границ объекта

Выносной лист № 44



Масштаб 1:5000

Используемые условные знаки и обозначения:

Условные обозначения представлены на листе 29

Подпись  Булавкин М. В.

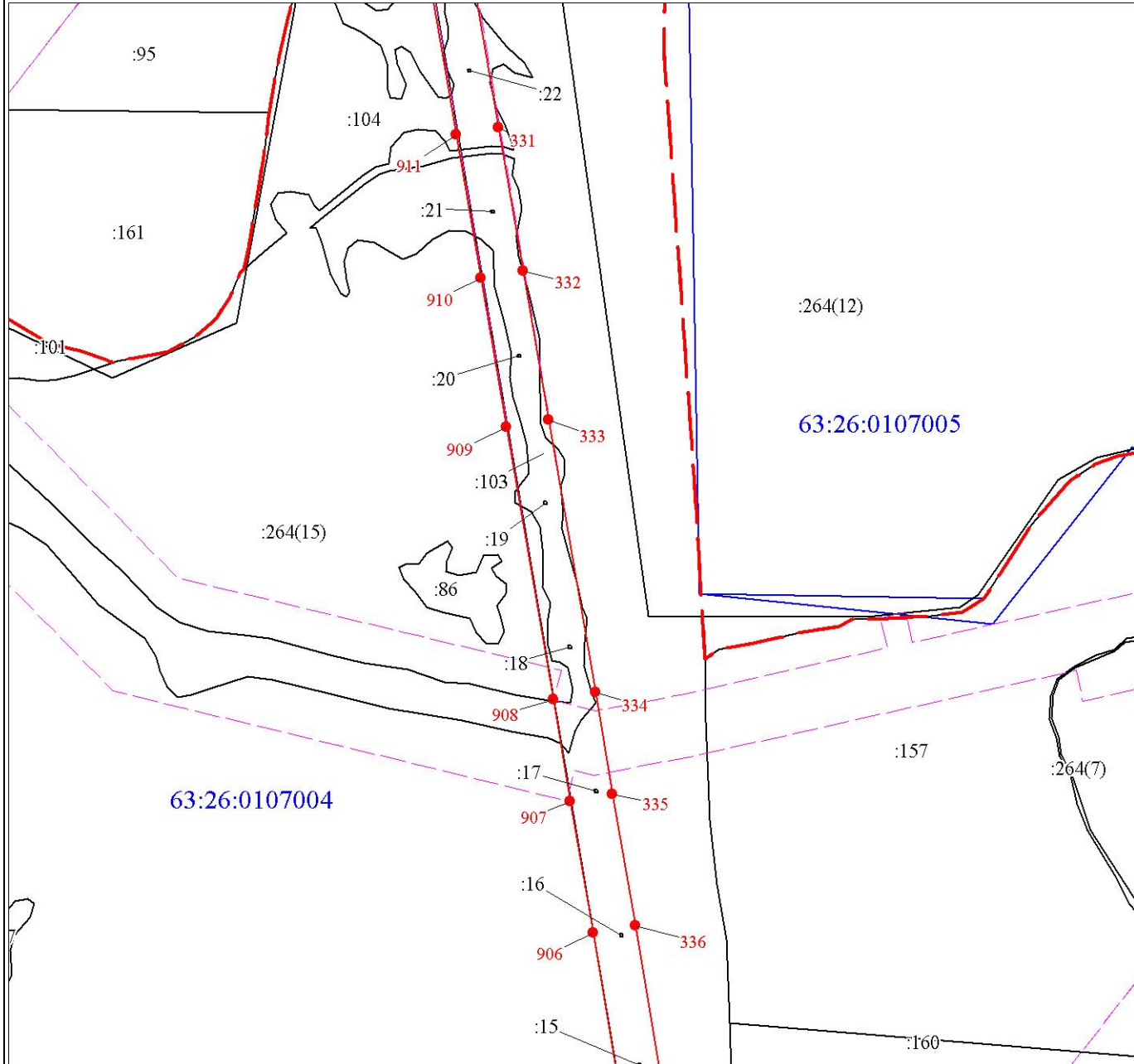
Дата 15 января 2021 г.

Место для оттиска печати (при наличии) лица, составившего описание местоположения границ объекта



План границ объекта

Выносной лист № 45



Масштаб 1:5000

Используемые условные знаки и обозначения:

Условные обозначения представлены на листе 29

Подпись



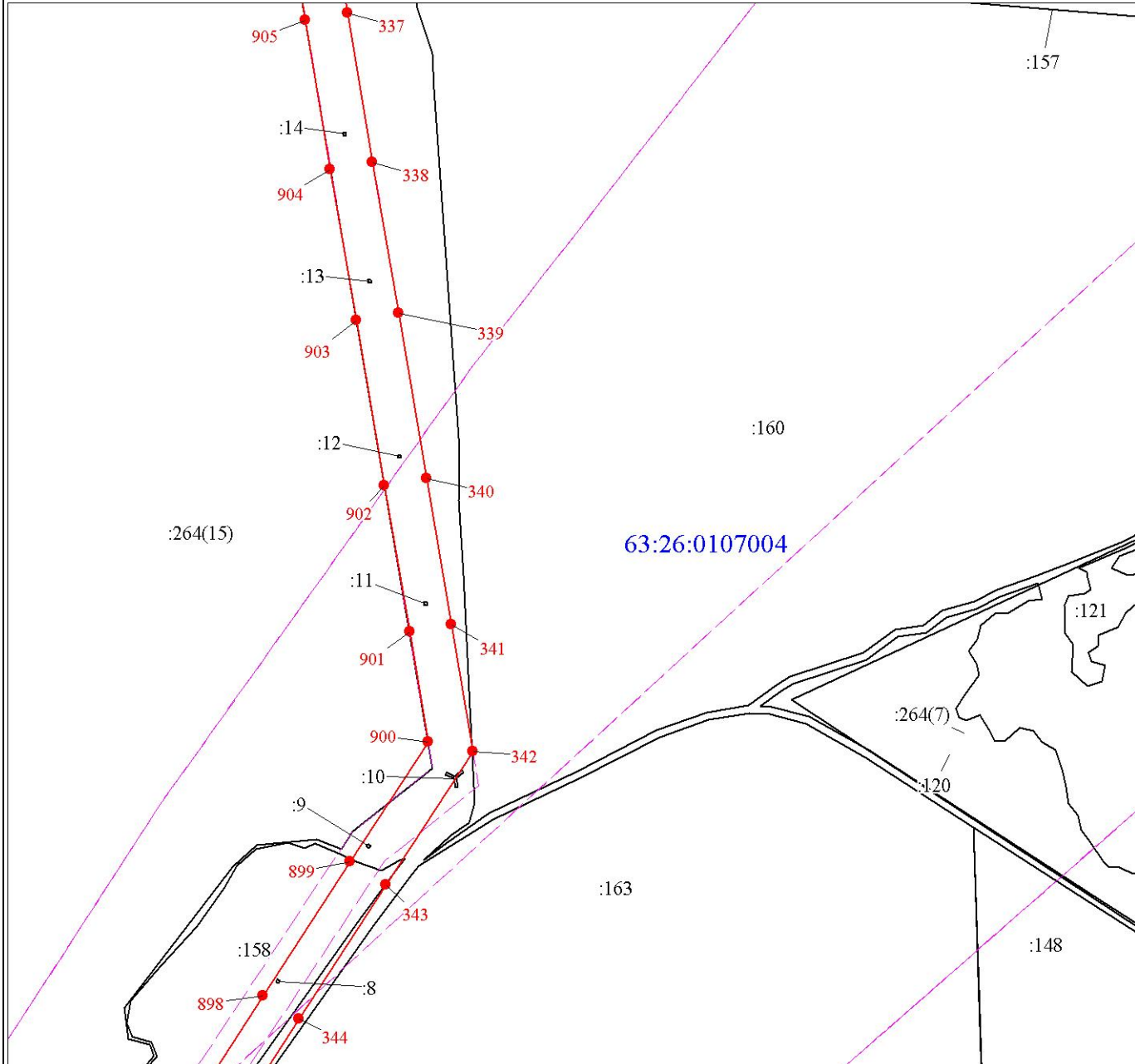
Булавкин М. В.

Дата 15 января 2021 г.

Место для оттиска печати (при наличии) лица, составившего описание местоположения границ объекта

План границ объекта

Выносной лист № 46



Масштаб 1:5000

Используемые условные знаки и обозначения:

Условные обозначения представлены на листе 29

Подпись



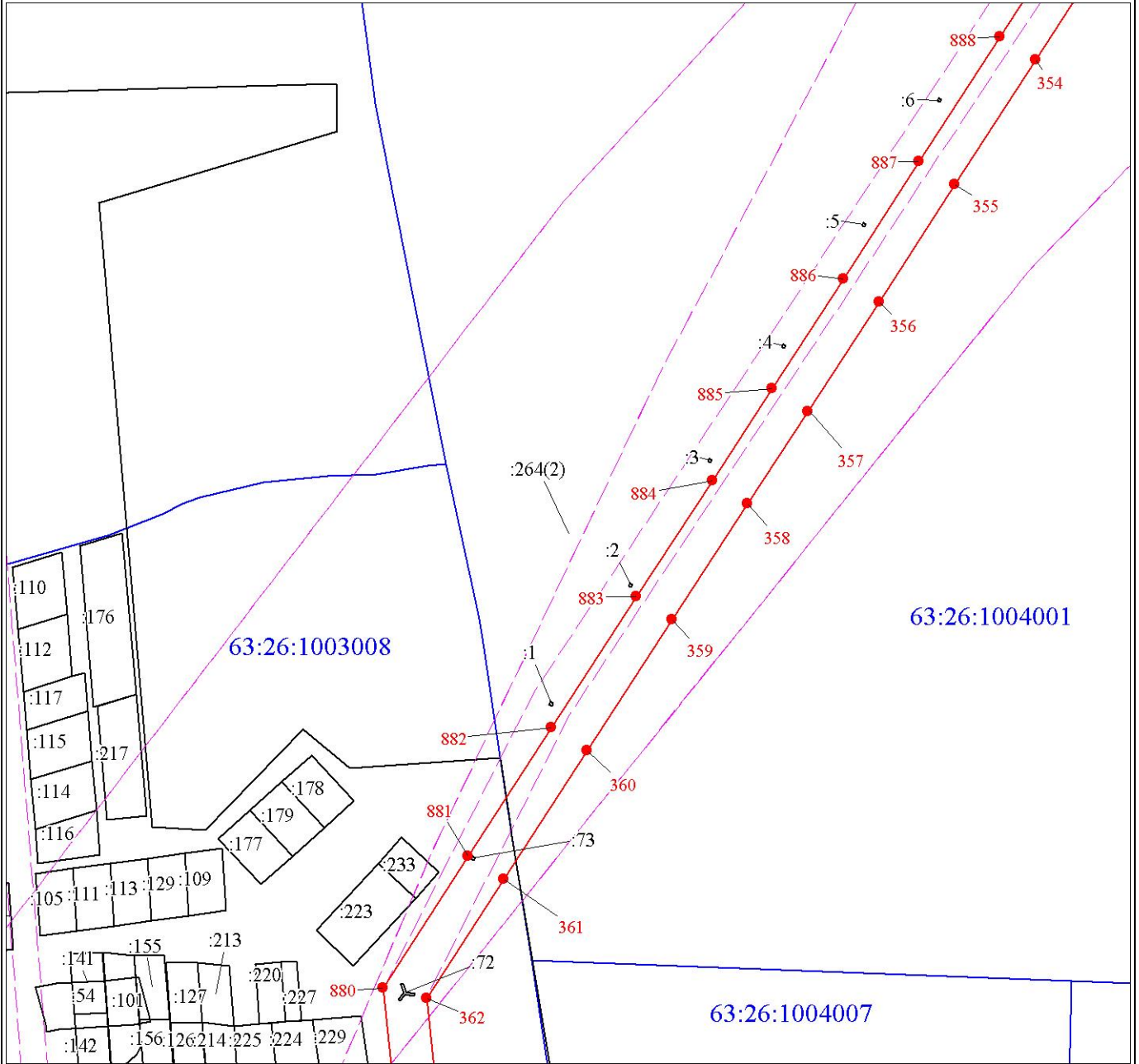
Булавкин М. В.

Дата 15 января 2021 г.

Место для оттиска печати (при наличии) лица, составившего описание местоположения границ объекта

План границ объекта

Выносной лист № 48



Масштаб 1:5000

Используемые условные знаки и обозначения:

Условные обозначения представлены на листе 29

Подпись



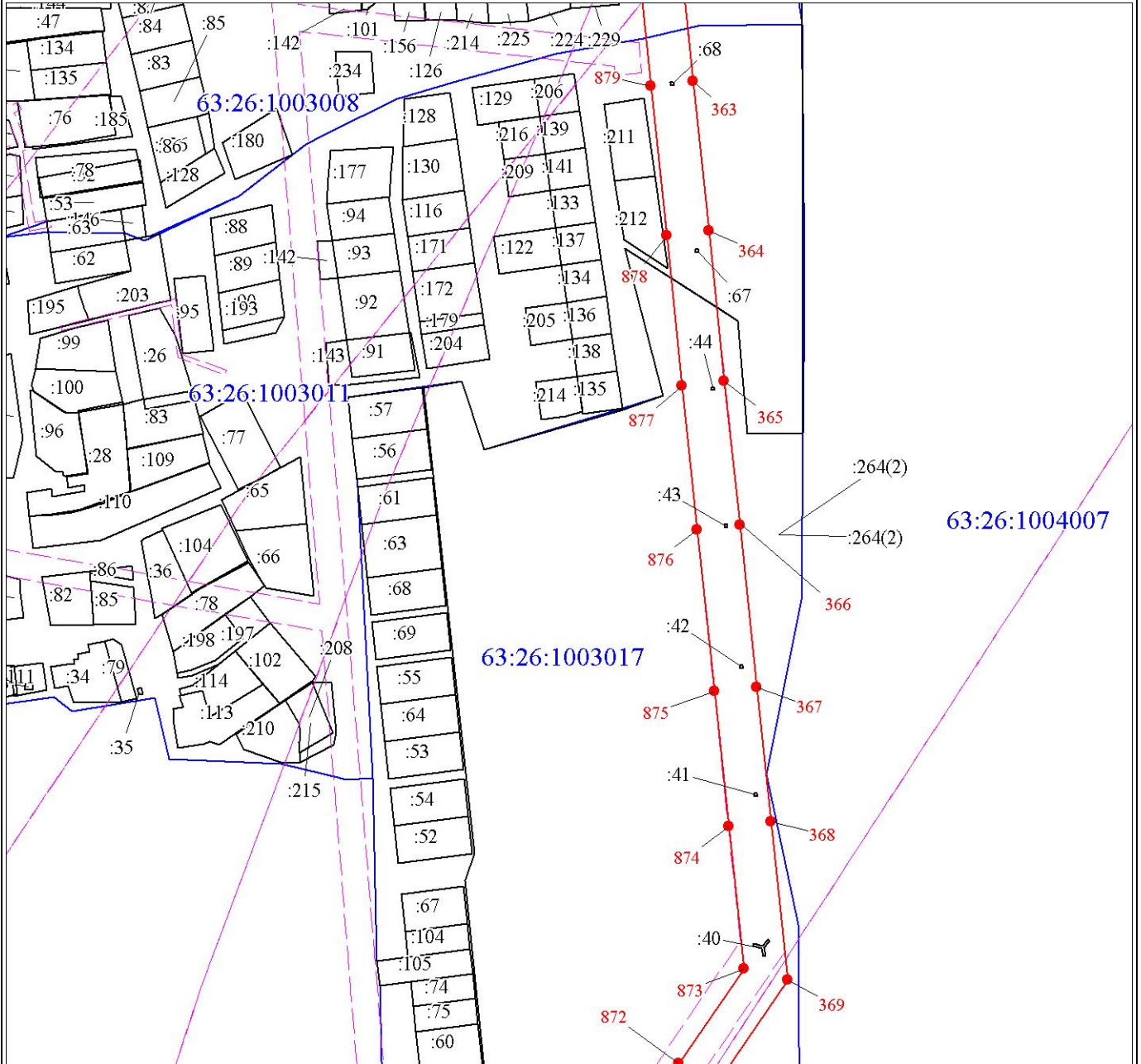
Булавкин М. В.

Дата 15 января 2021 г.

Место для оттиска печати (при наличии) лица, составившего описание местоположения границ объекта

План границ объекта

Выносной лист № 49




Масштаб 1:5000

Используемые условные знаки и обозначения:

Условные обозначения представлены на листе 29

Подпись



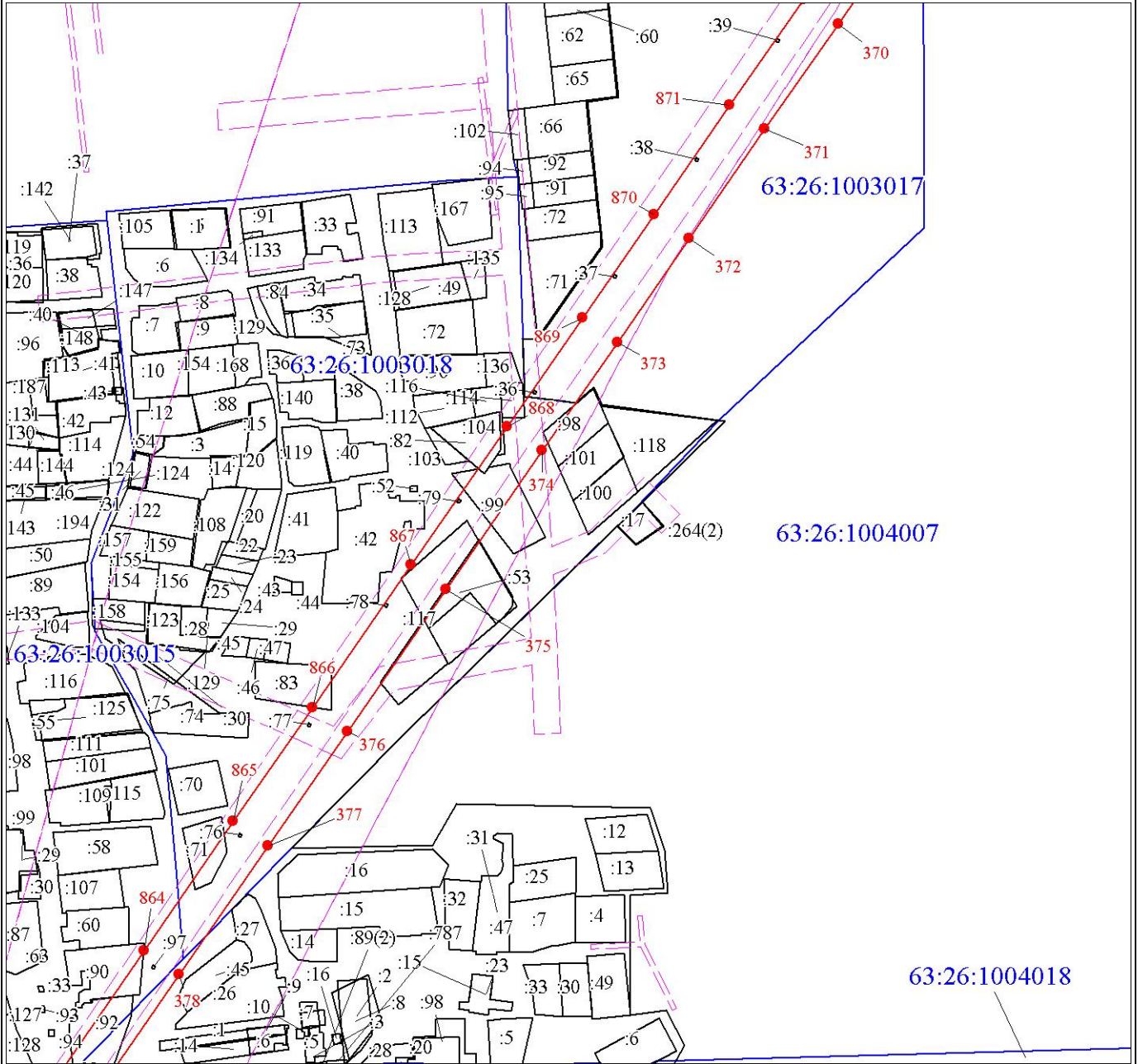
Булавкин М. В.

Дата 15 января 2021 г.

Место для оттиска печати (при наличии) лица, составившего описание местоположения границ объекта

План границ объекта

Выносной лист № 50




Масштаб 1:5000

Используемые условные знаки и обозначения:

Условные обозначения представлены на листе 29

Подпись



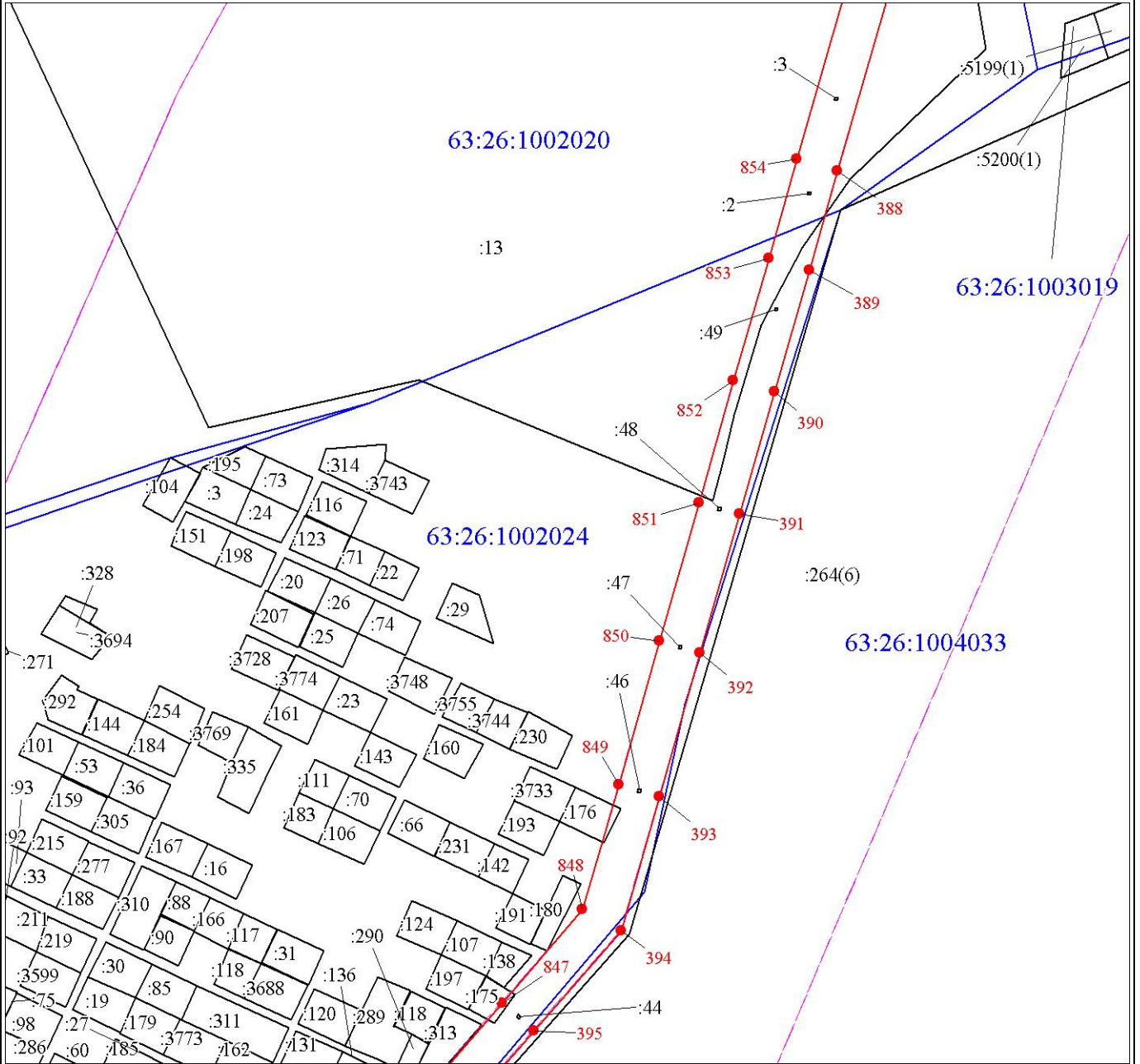
Булавкин М. В.

Дата 15 января 2021 г.

Место для оттиска печати (при наличии) лица, составившего описание местоположения границ объекта

План границ объекта

Выносной лист № 52



Масштаб 1:5000

Используемые условные знаки и обозначения:

Условные обозначения представлены на листе 29

Подпись



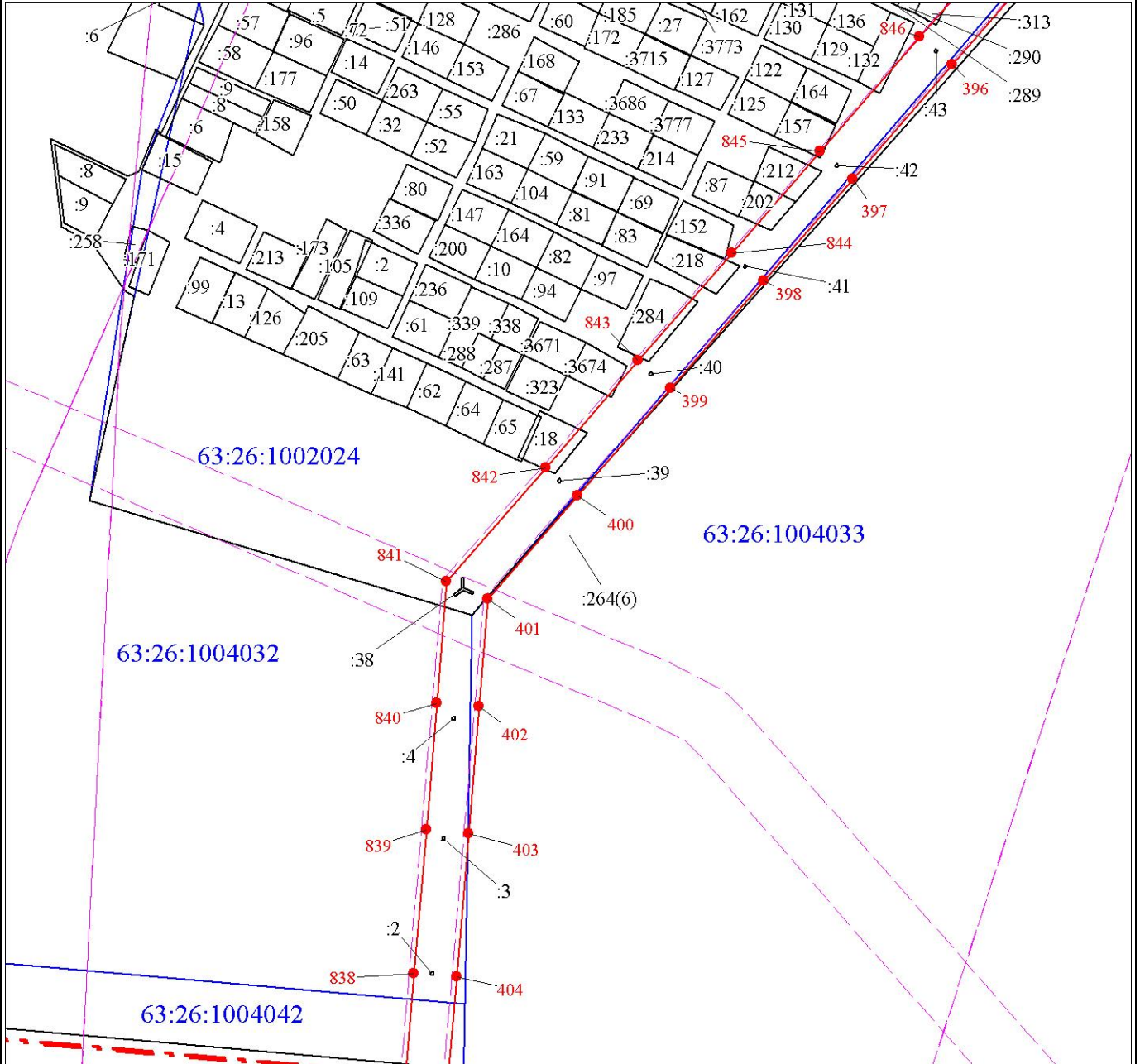
Булавкин М. В.

Дата 15 января 2021 г.

Место для оттиска печати (при наличии) лица, составившего описание местоположения границ объекта

План границ объекта

Выносной лист № 53



Масштаб 1:5000

Используемые условные знаки и обозначения:

Условные обозначения представлены на листе 29

Подпись



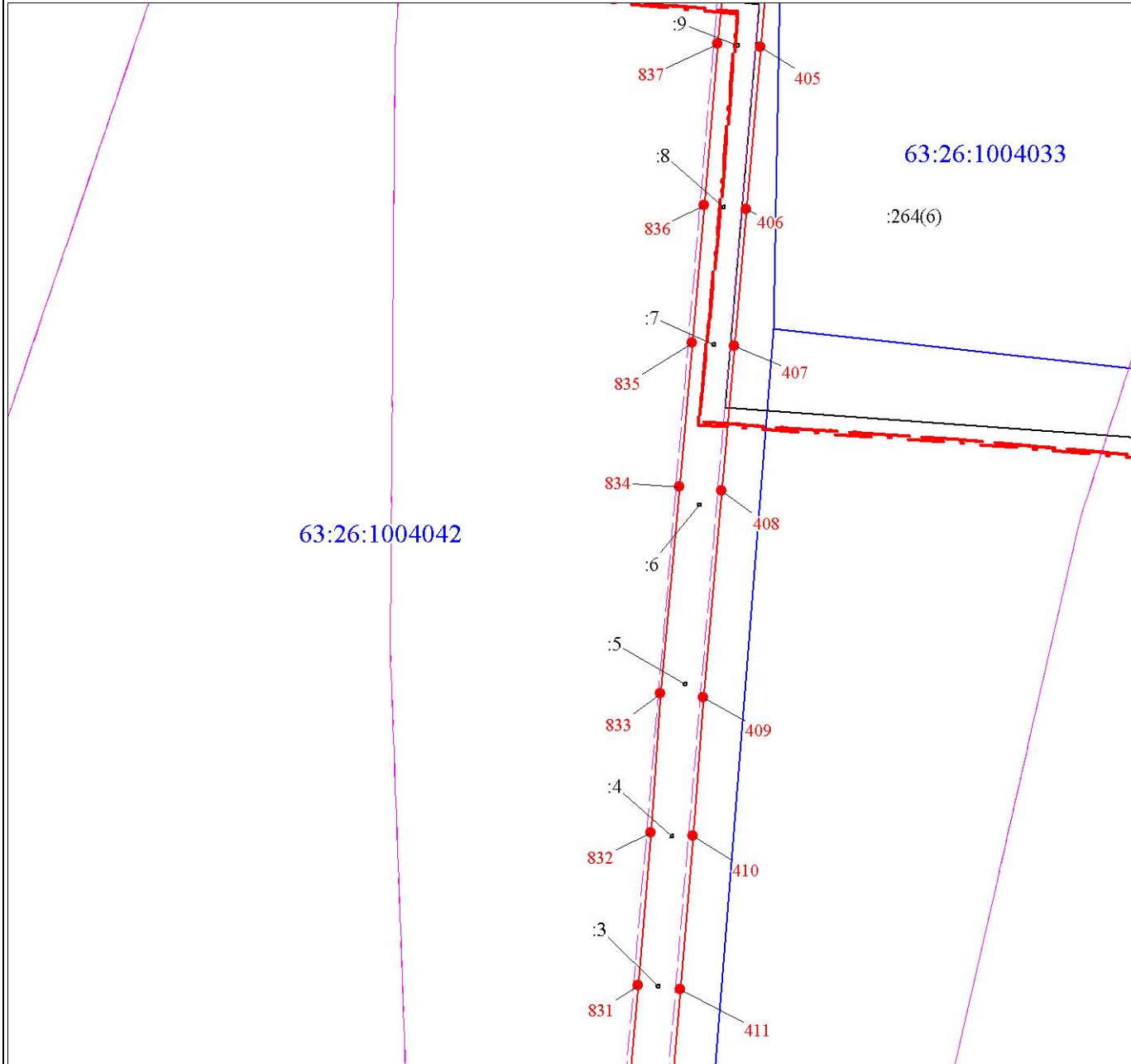
Булавкин М. В.

Дата 15 января 2021 г.

Место для отписки печати (при наличии) лица, составившего описание местоположения границ объекта

План границ объекта

Выносной лист № 54



Масштаб 1:5000

Используемые условные знаки и обозначения:

Условные обозначения представлены на листе 29

Подпись



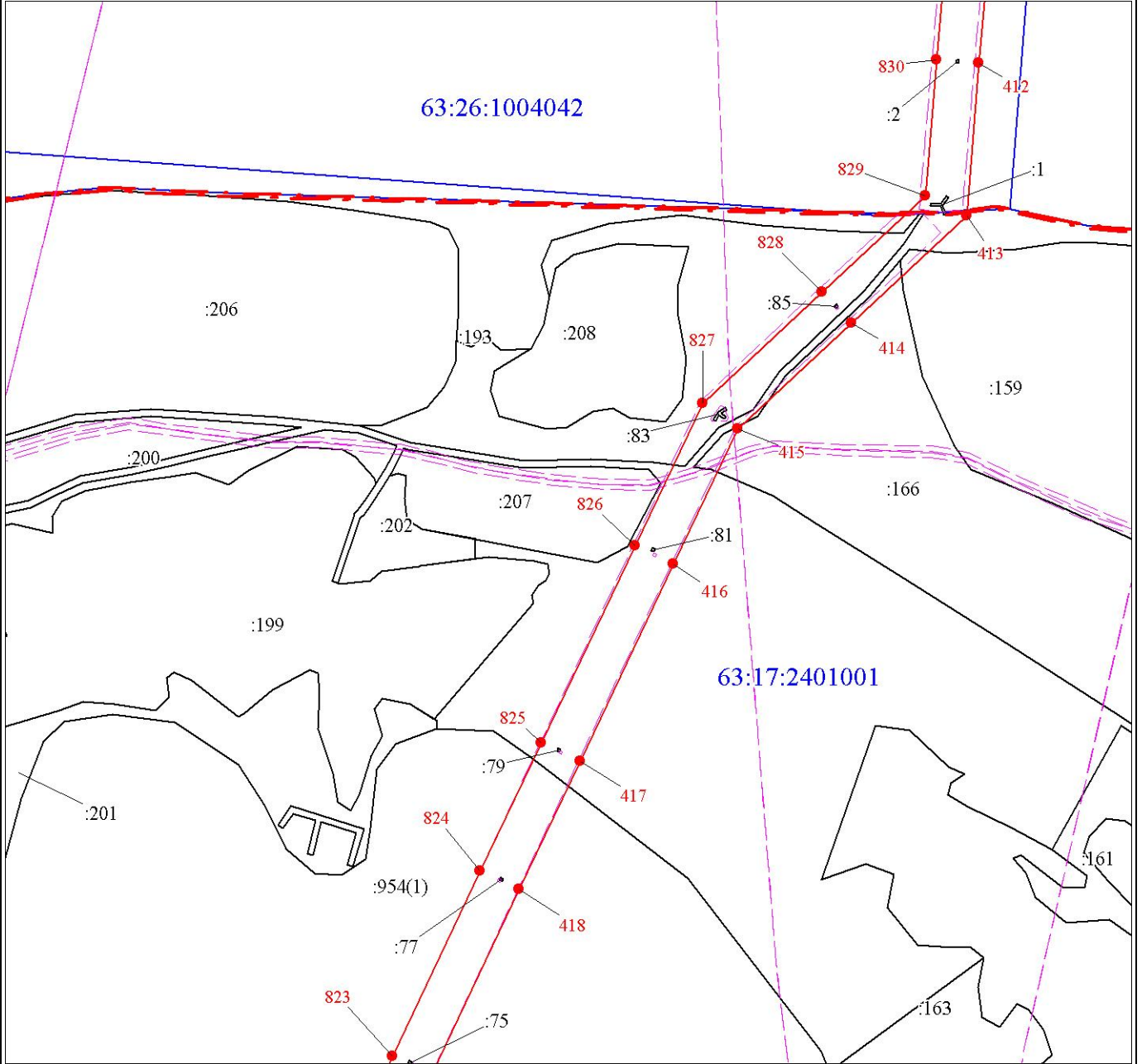
Булавкин М. В.

Дата 15 января 2021 г.

Место для оттиска печати (при наличии) лица, составившего описание местоположения границ объекта

План границ объекта

Выносной лист № 55



Масштаб 1:5000

Используемые условные знаки и обозначения:

Условные обозначения представлены на листе 29

Подпись



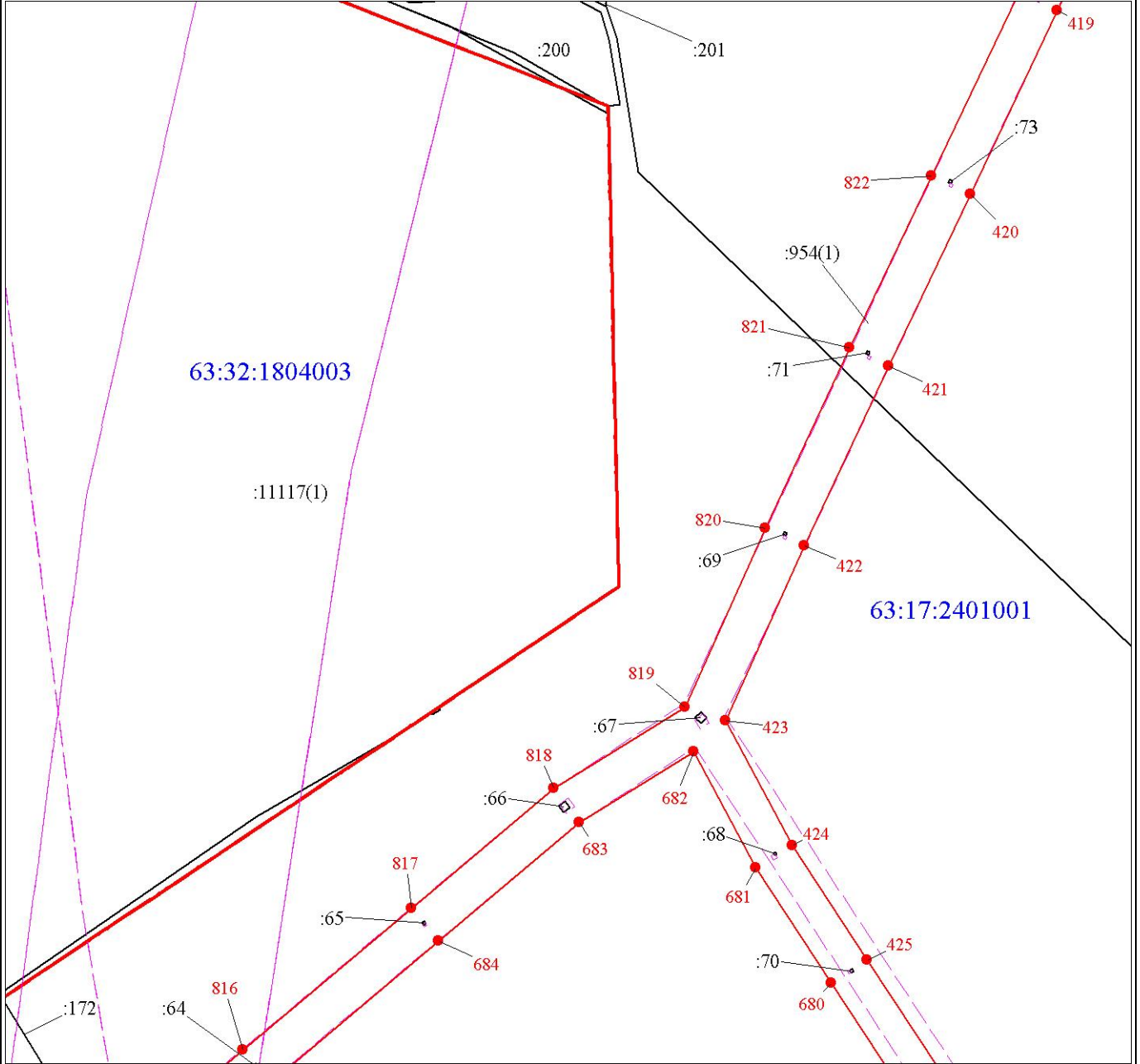
Булавкин М. В.

Дата 15 января 2021 г.

Место для оттиска печати (при наличии) лица, составившего описание местоположения границ объекта

План границ объекта

Выносной лист № 56




Масштаб 1:5000

Используемые условные знаки и обозначения:

Условные обозначения представлены на листе 29

Подпись



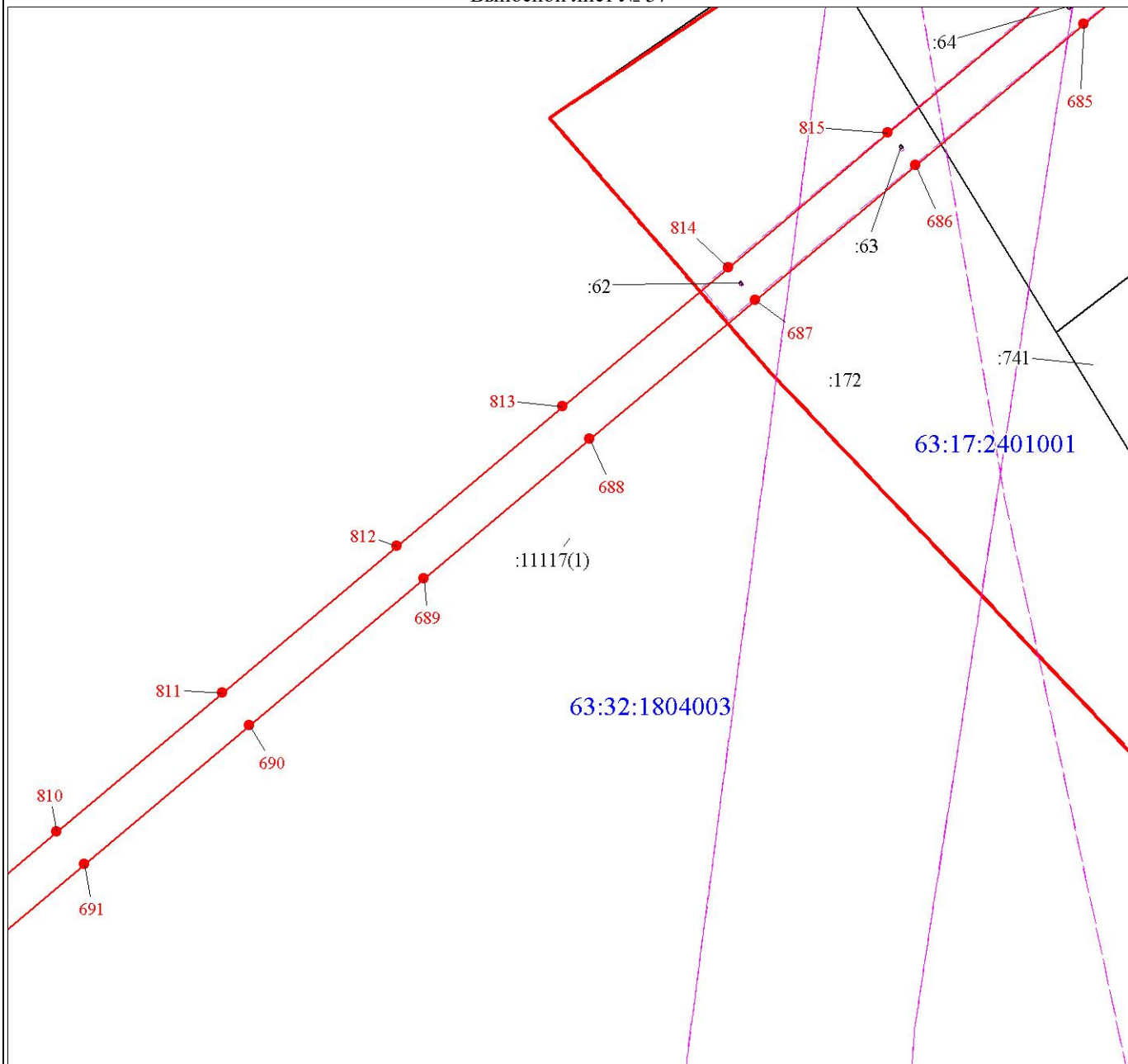
Булавкин М. В.

Дата 15 января 2021 г.

Место для оттиска печати (при наличии) лица, составившего описание местоположения границ объекта

План границ объекта

Выносной лист № 57




Масштаб 1:5000

Используемые условные знаки и обозначения:

Условные обозначения представлены на листе 29

Подпись



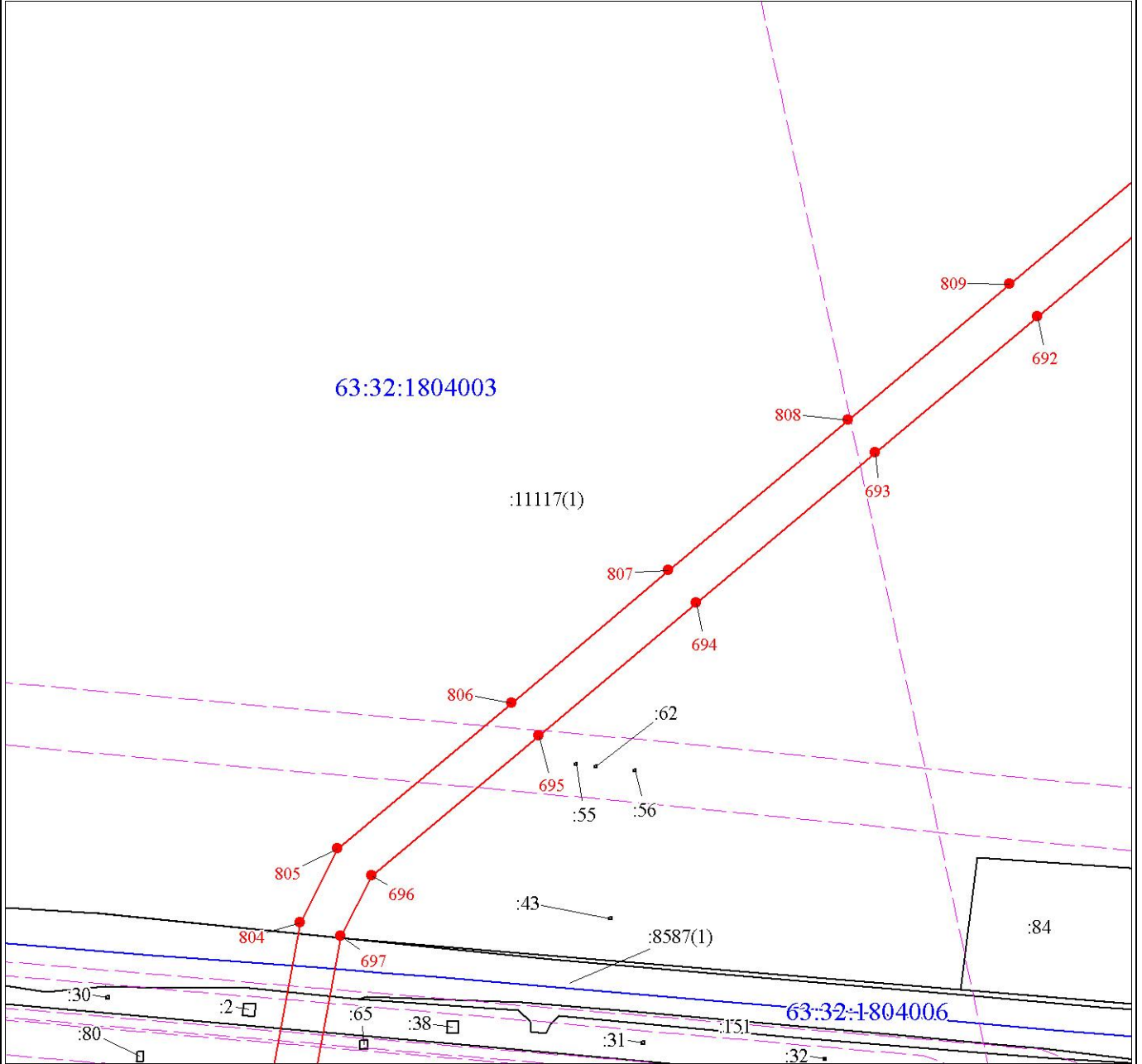
Булавкин М. В.

Дата 15 января 2021 г.

Место для оттиска печати (при наличии) лица, составившего описание местоположения границ объекта

План границ объекта

Выносной лист № 58



Используемые условные знаки и обозначения:

Условные обозначения представлены на листе 29

Подпись

М. В. Булавкин
М. В. Булавкин
КВАЛИФИКАЦИОННЫЙ
АТТЕСТАТ
№ 63-13-676

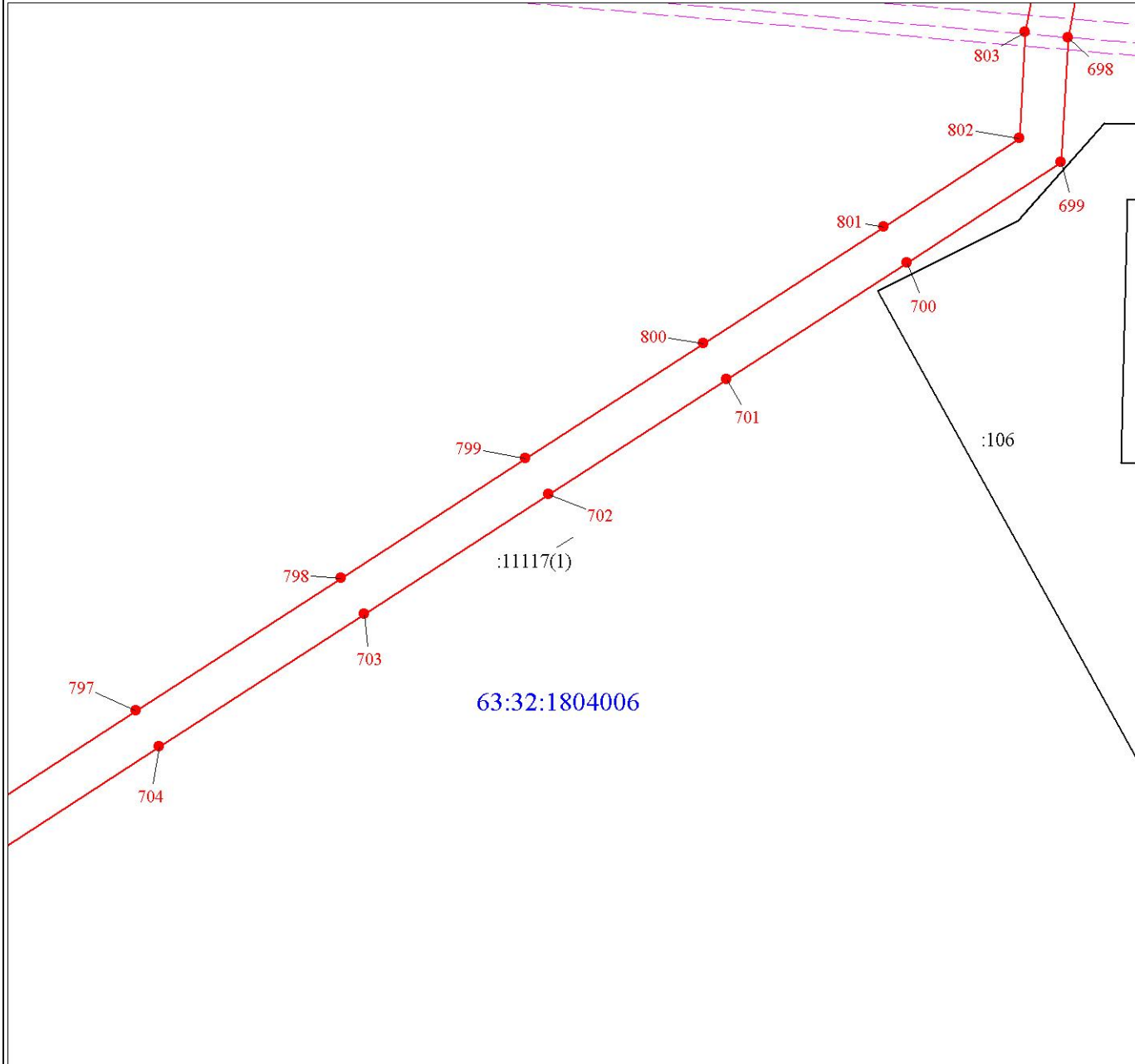
Булавкин М. В.

Дата 15 января 2021 г.

Место для оттиска печати (при наличии) лица, составившего описание местоположения границ объекта

План границ объекта

Выносной лист № 59



Масштаб 1:5000

Используемые условные знаки и обозначения:

Условные обозначения представлены на листе 29

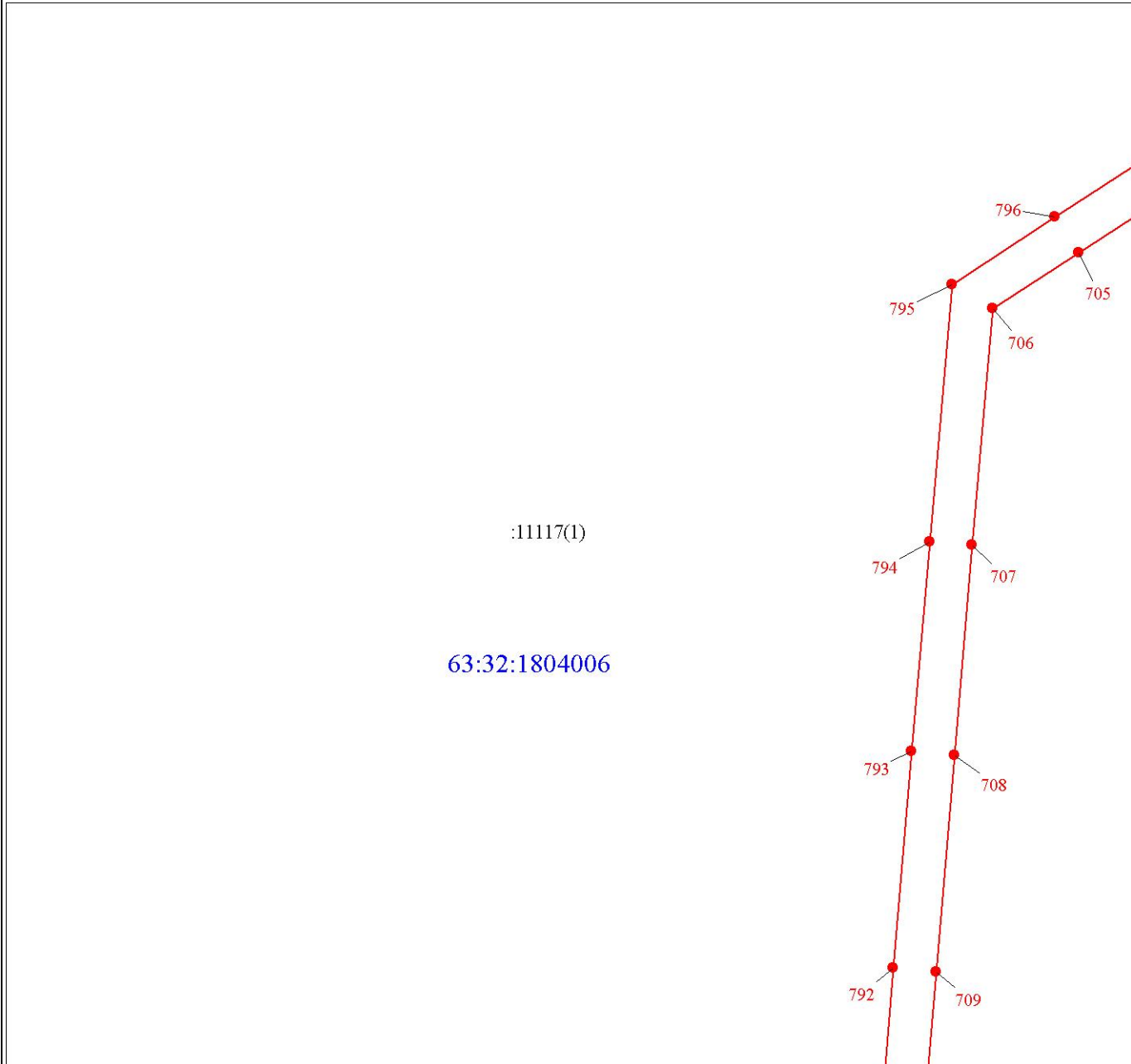
Подпись



Булавкин М. В.

Дата 15 января 2021 г.

Место для оттиска печати (при наличии) лица, составившего описание местоположения границ объекта



Масштаб 1:5000

Используемые условные знаки и обозначения:

Условные обозначения представлены на листе 29

Подпись




Булавкин М. В.

Дата 15 января 2021 г.

Место для оттиска печати (при наличии) лица, составившего описание местоположения границ объекта

План границ объекта

Выносной лист № 61



Масштаб 1:5000

Используемые условные знаки и обозначения:

Условные обозначения представлены на листе 29

Подпись



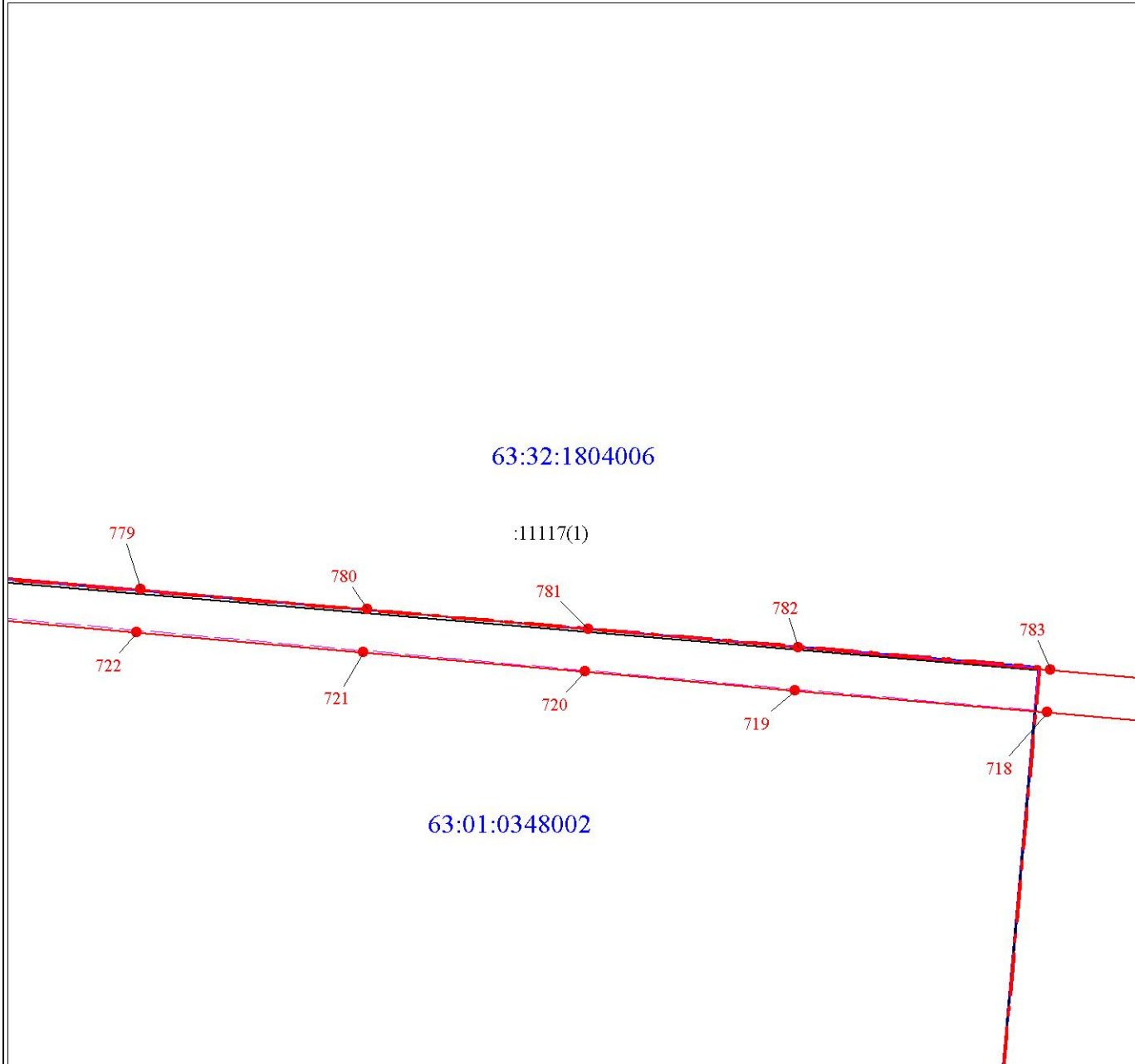
Булавкин М. В.

Дата 15 января 2021 г.

Место для оттиска печати (при наличии) лица, составившего описание местоположения границ объекта

План границ объекта

Выносной лист № 62




Масштаб 1:5000

Используемые условные знаки и обозначения:

Условные обозначения представлены на листе 29

Подпись



Булавкин М. В.

Дата 15 января 2021 г.

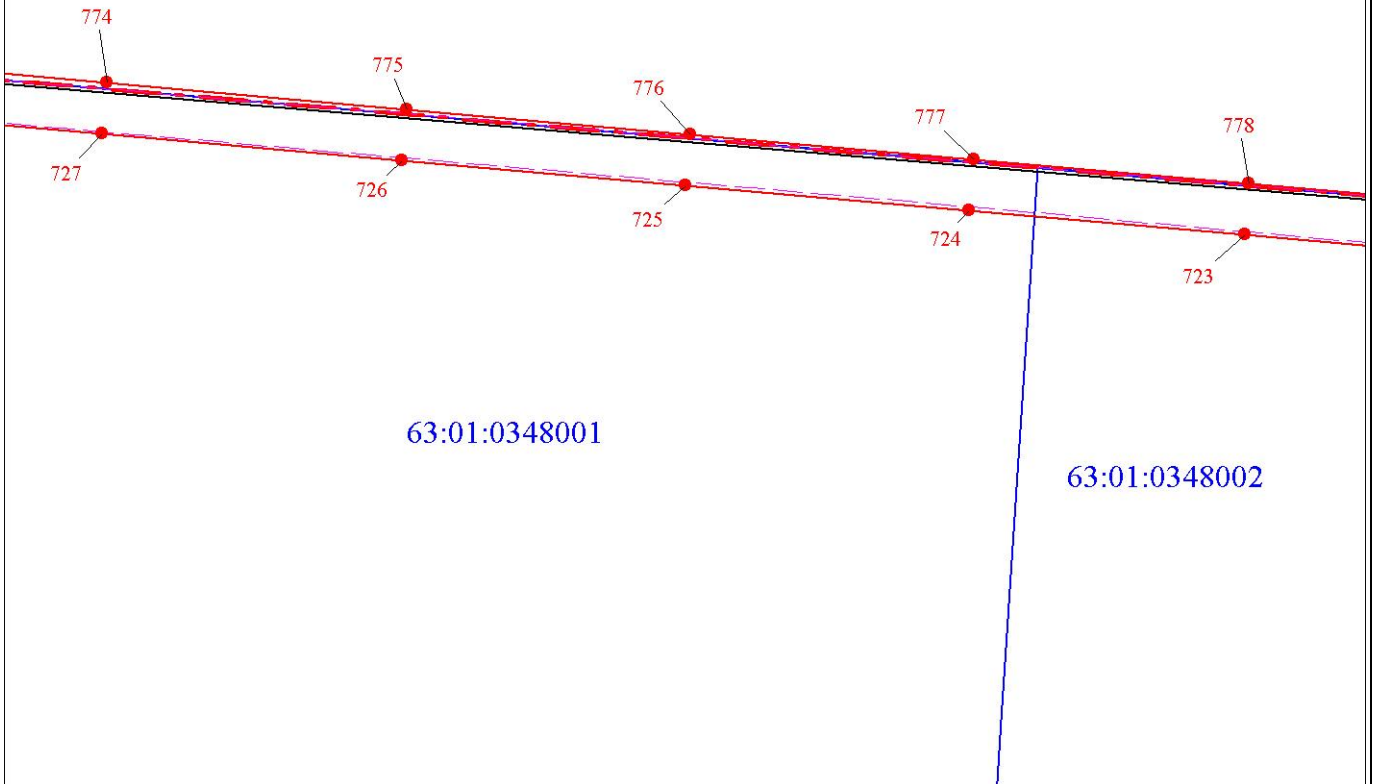
Место для оттиска печати (при наличии) лица, составившего описание местоположения границ объекта

План границ объекта

Выносной лист № 63

63:32:1804006

:11117(1)



Масштаб 1:5000

Используемые условные знаки и обозначения:

Условные обозначения представлены на листе 29

Подпись

М. В. Булавкин

Булавкин М. В.

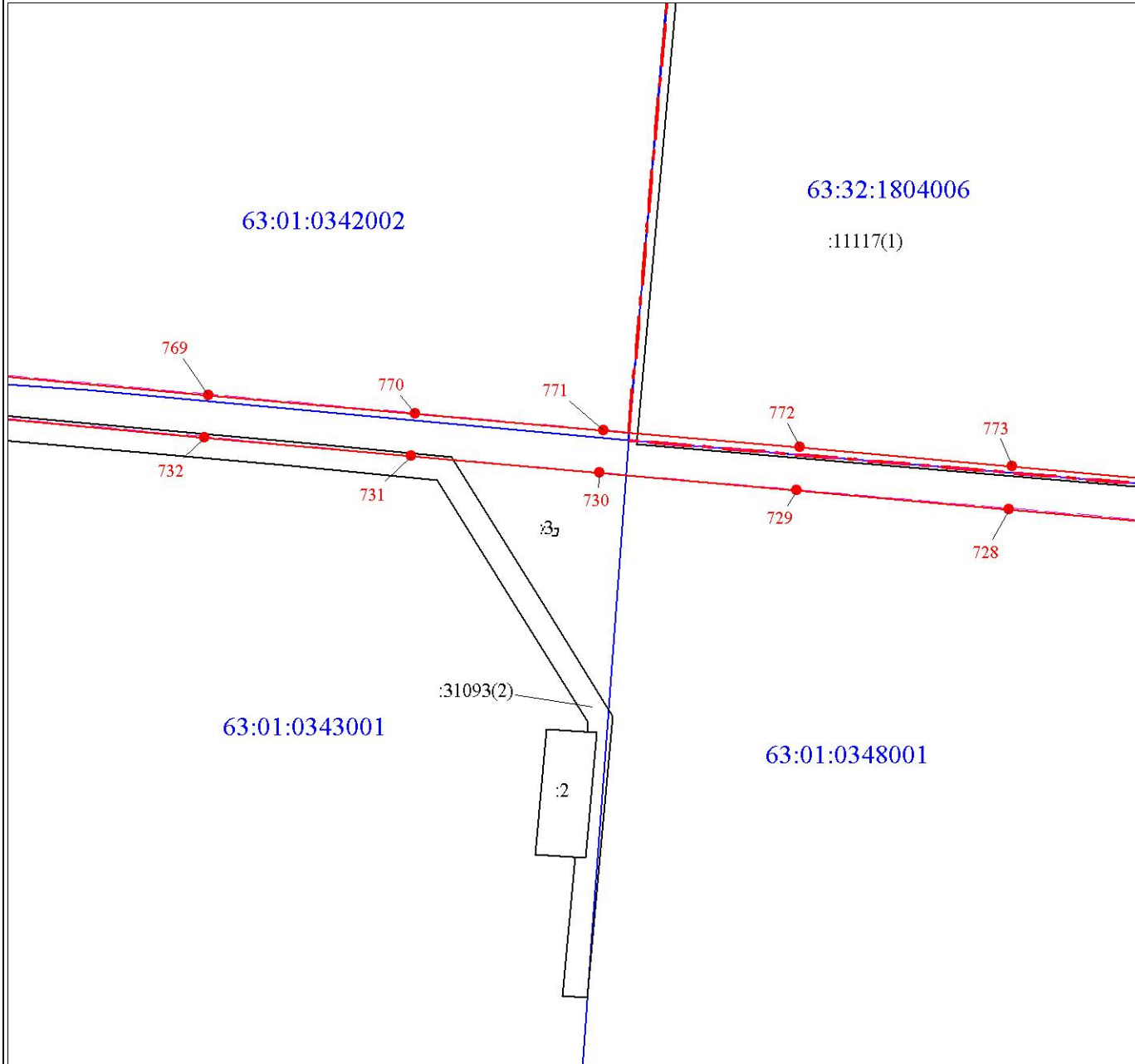
Дата 15 января 2021 г.

Место для оттиска печати (при наличии) лица, составившего описание местоположения границ объекта



План границ объекта

Выносной лист № 64




Масштаб 1:5000

Используемые условные знаки и обозначения:

Условные обозначения представлены на листе 29

Подпись



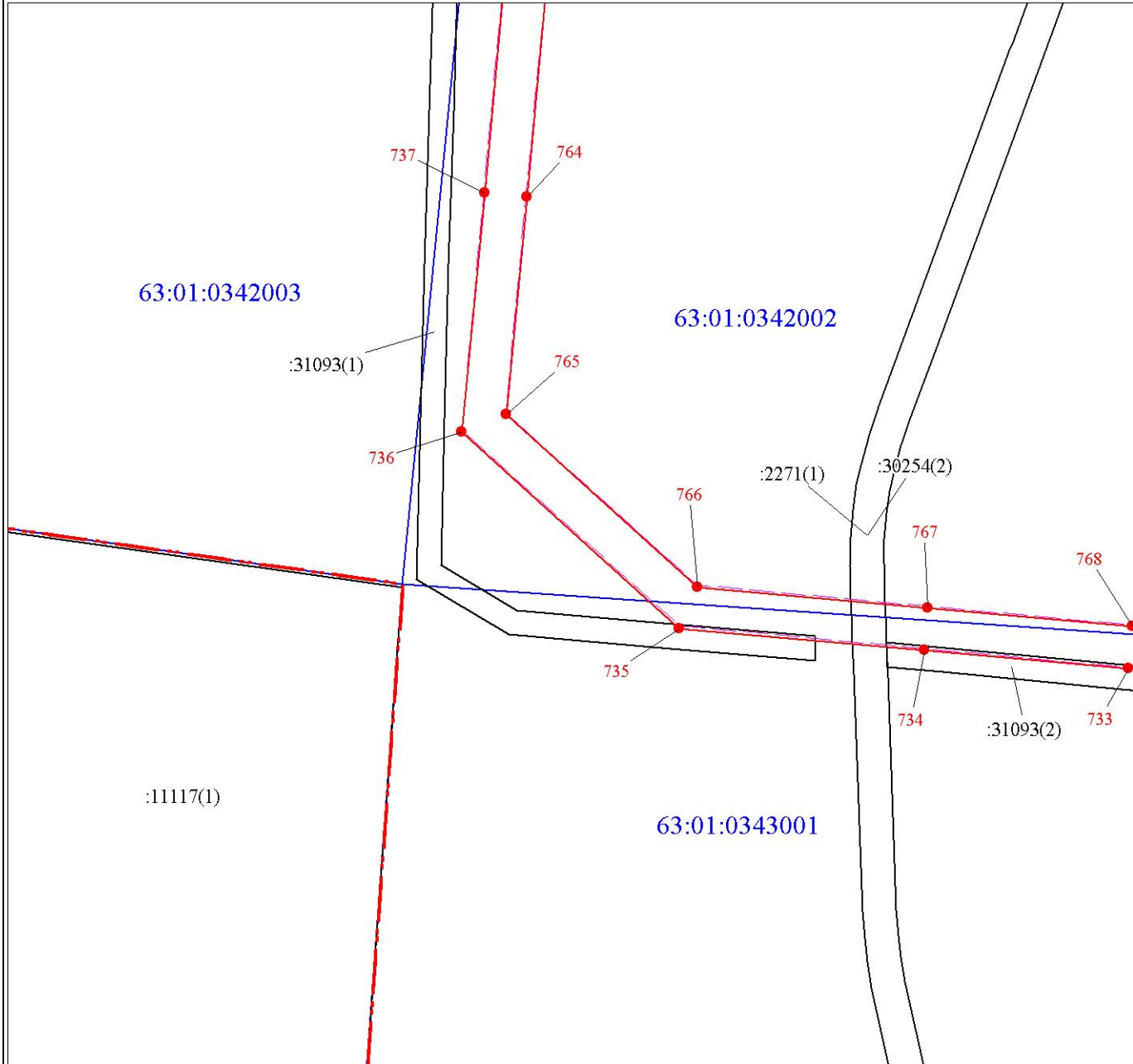
Булавкин М. В.

Дата 15 января 2021 г.

Место для оттиска печати (при наличии) лица, составившего описание местоположения границ объекта

План границ объекта

Выносной лист № 65



Масштаб 1:5000

Используемые условные знаки и обозначения:

Условные обозначения представлены на листе 29

Подпись



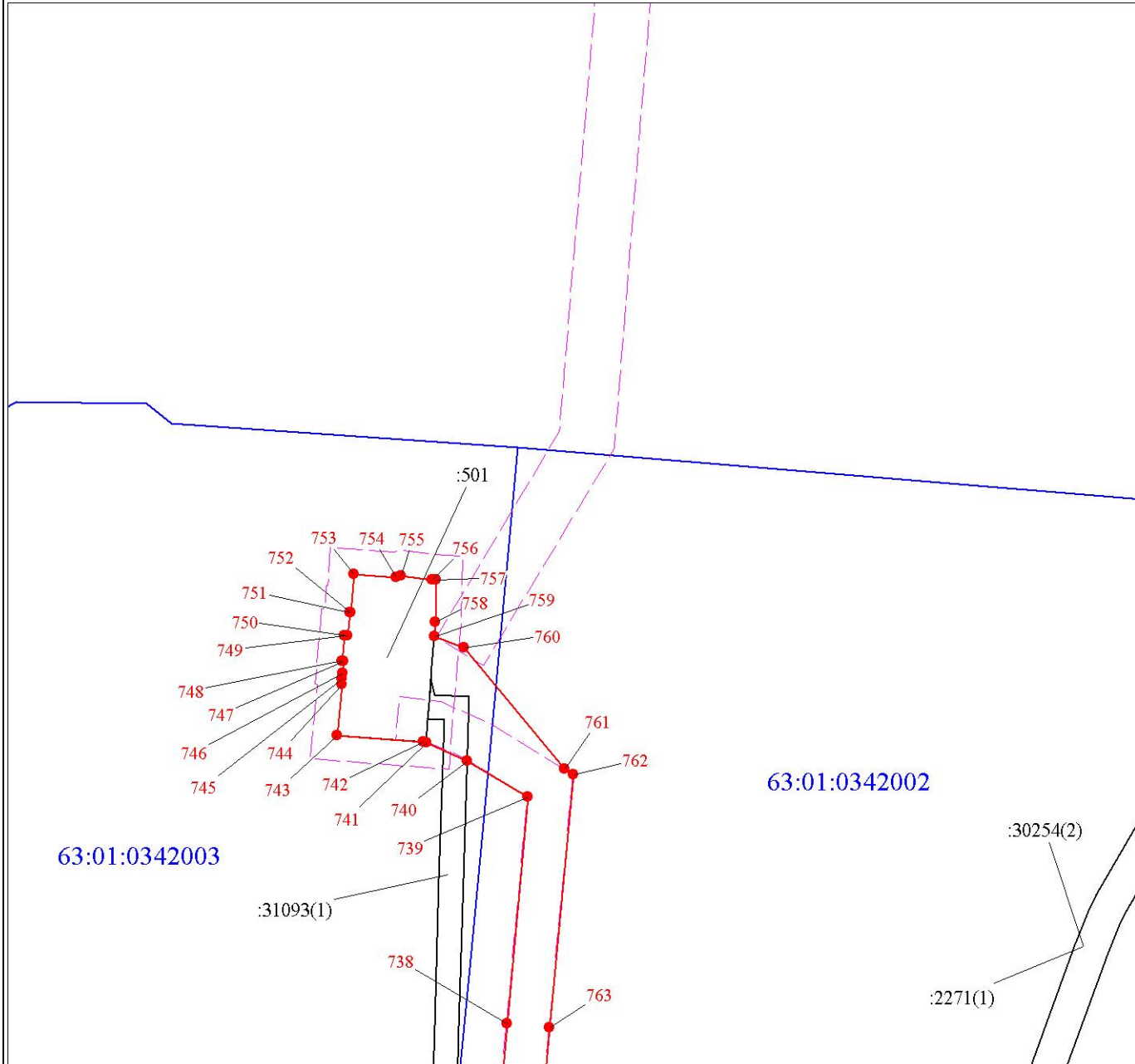
Булавкин М. В.

Дата 15 января 2021 г.

Место для оттиска печати (при наличии) лица, составившего описание местоположения границ объекта

План границ объекта

Выносной лист № 66



Масштаб 1:5000

Используемые условные знаки и обозначения:

Условные обозначения представлены на листе 29

Подпись



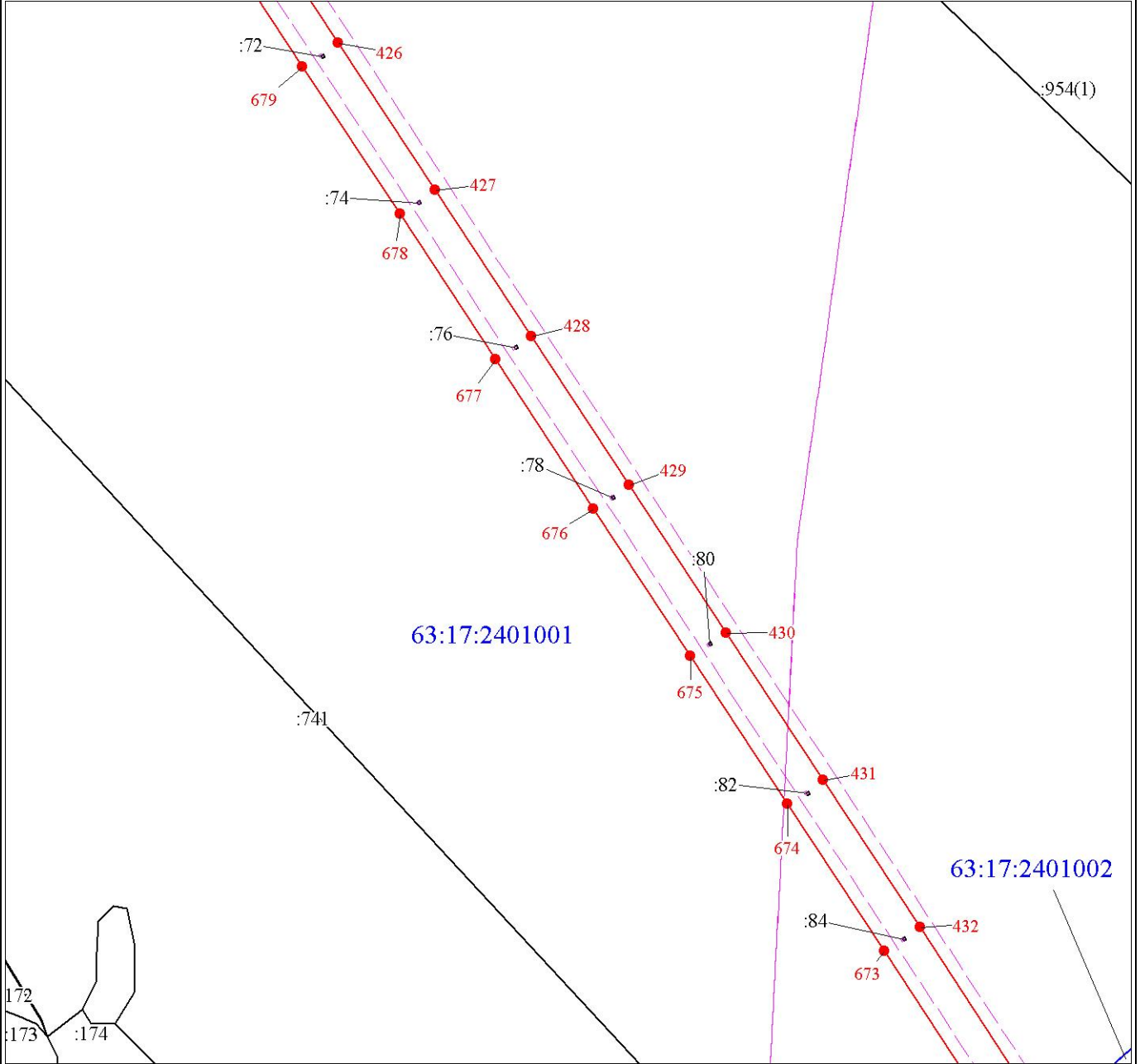
Булавкин М. В.

Дата 15 января 2021 г.

Место для оттиска печати (при наличии) лица, составившего описание местоположения границ объекта

План границ объекта

Выносной лист № 67




Масштаб 1:5000

Используемые условные знаки и обозначения:

Условные обозначения представлены на листе 29

Подпись


Булавкин М. В.
КВАЛИФИКАЦИОННЫЙ
АТТЕСТАТ
№ 63-13-876

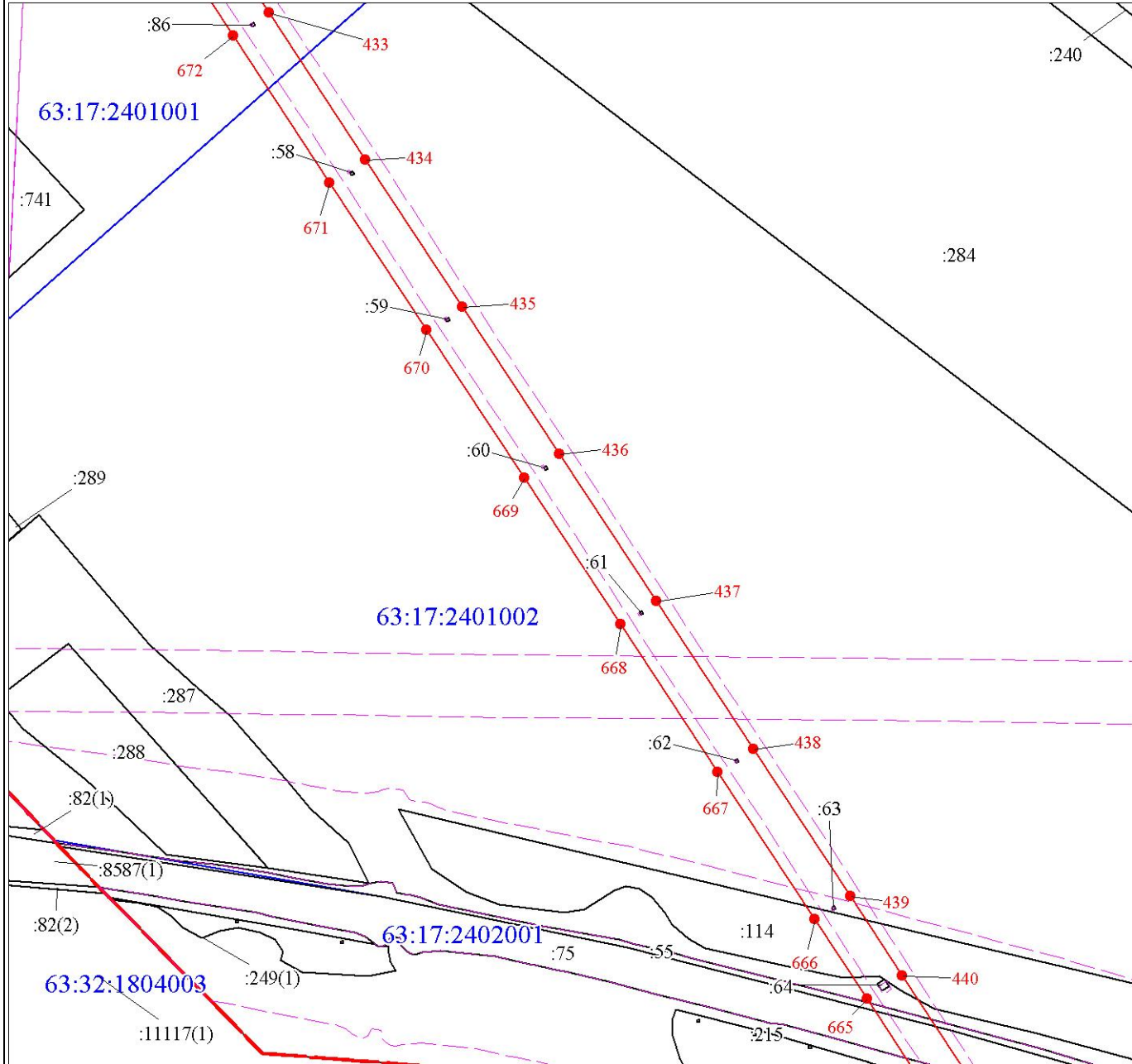
Булавкин М. В.

Дата 15 января 2021 г.

Место для оттиска печати (при наличии) лица, составившего описание местоположения границ объекта

План границ объекта

Выносной лист № 68



Масштаб 1:5000

Используемые условные знаки и обозначения:

Условные обозначения представлены на листе 29

Подпись



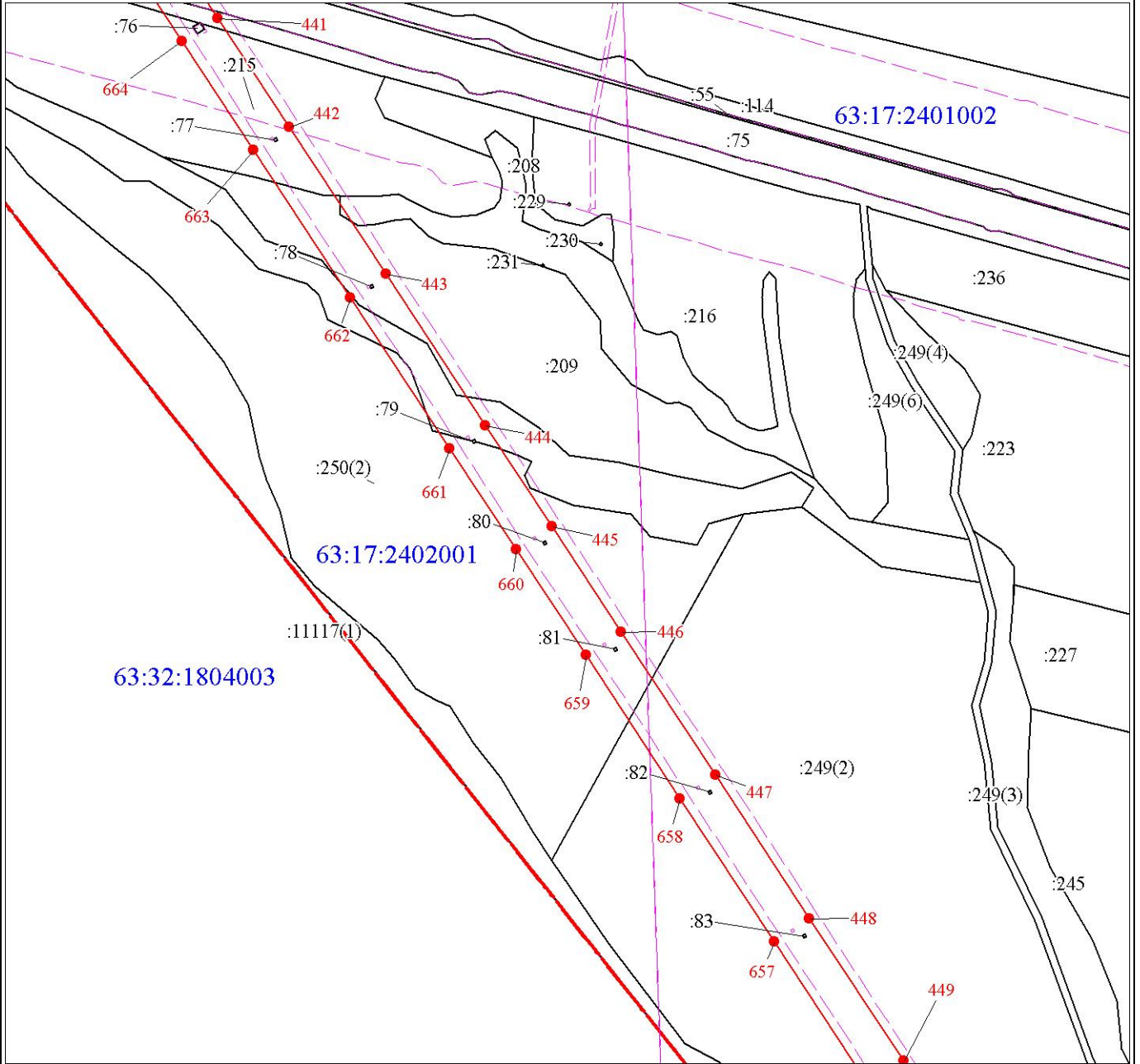
Булавкин М. В.

Дата 15 января 2021 г.

Место для оттиска печати (при наличии) лица, составившего описание местоположения границ объекта

План границ объекта

Выносной лист № 69



Масштаб 1:5000

Используемые условные знаки и обозначения:

Условные обозначения представлены на листе 29

Подпись

М. В. Булавкин
М. В. Булавкин
КВАЛИФИКАЦИОННЫЙ
АТТЕСТАТ
№ 63-13-876

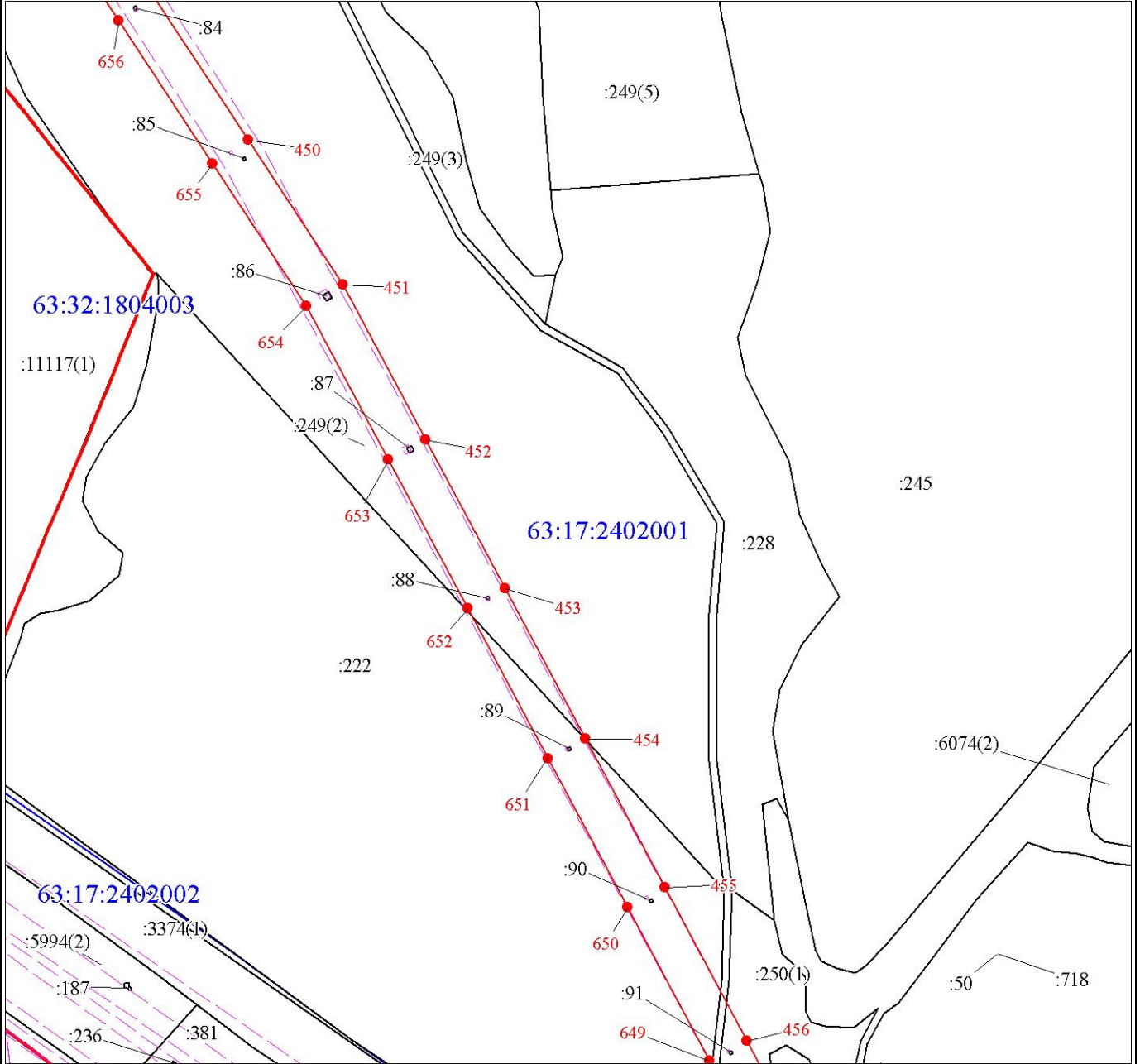
Булавкин М. В.

Дата 15 января 2021 г.

Место для оттиска печати (при наличии) лица, составившего описание местоположения границ объекта

План границ объекта

Выносной лист № 70




Масштаб 1:5000

Используемые условные знаки и обозначения:

Условные обозначения представлены на листе 29

Подпись



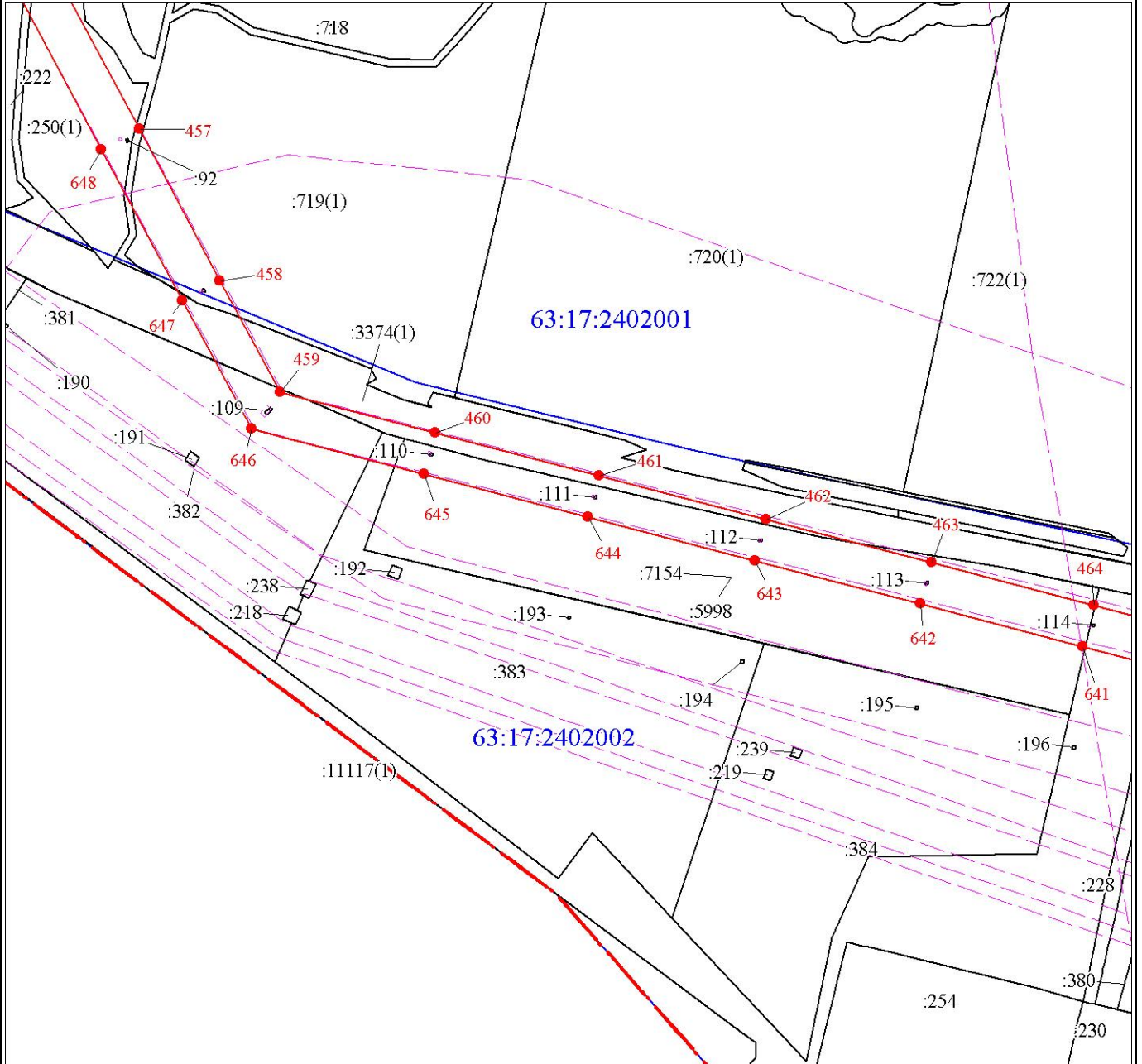
Булавкин М. В.

Дата 15 января 2021 г.

Место для оттиска печати (при наличии) лица, составившего описание местоположения границ объекта

План границ объекта

Выносной лист № 71



Масштаб 1:5000

Используемые условные знаки и обозначения:

Условные обозначения представлены на листе 29

Подпись



Булавкин М. В.

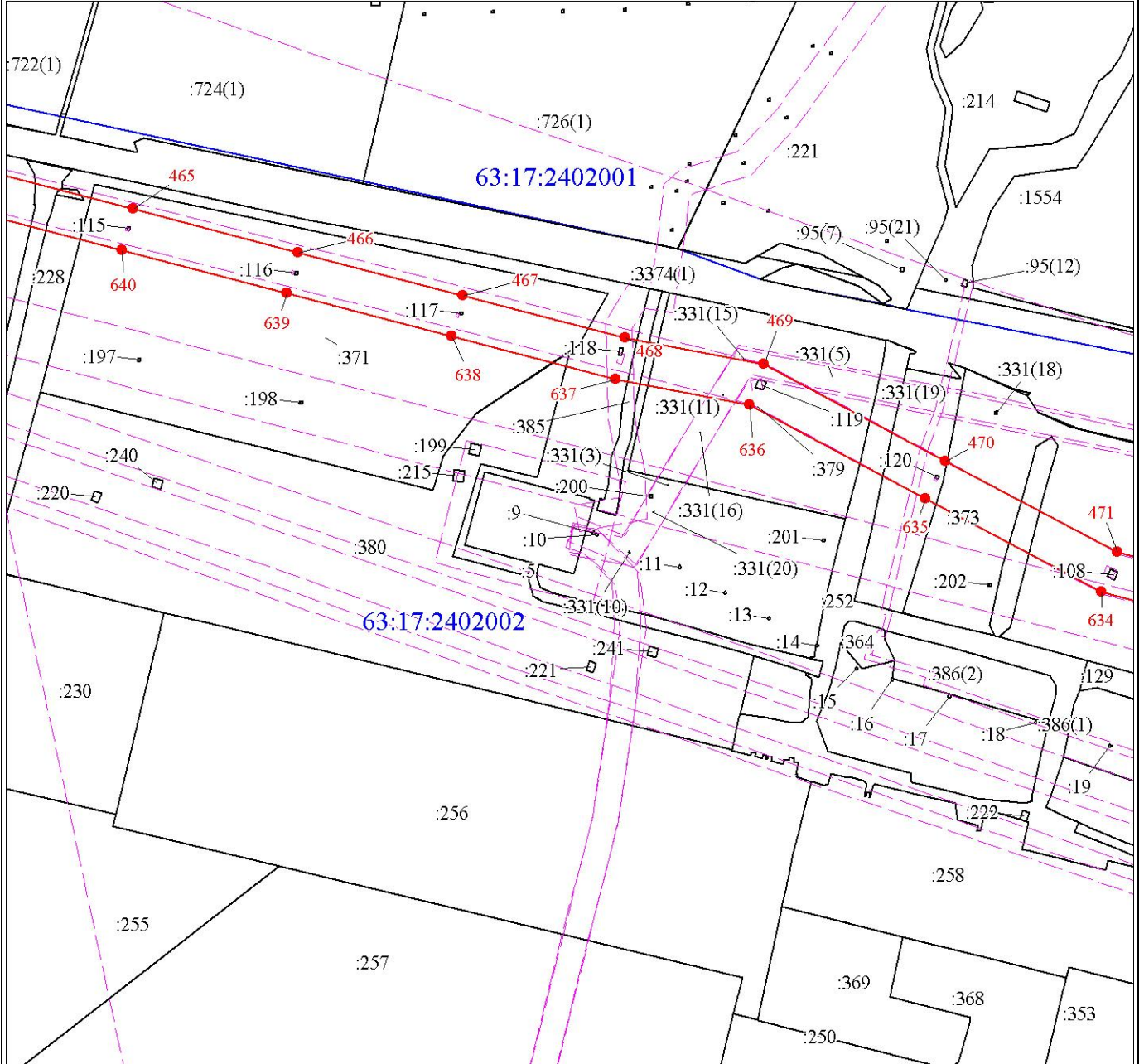
Дата 15 января 2021 г.

Место для оттиска печати (при наличии) лица, составившего описание местоположения границ объекта

Раздел 4

План границ объекта

Выносной лист № 72



Масштаб 1:5000

Используемые условные знаки и обозначения:

Условные обозначения представлены на листе 29

Подпись



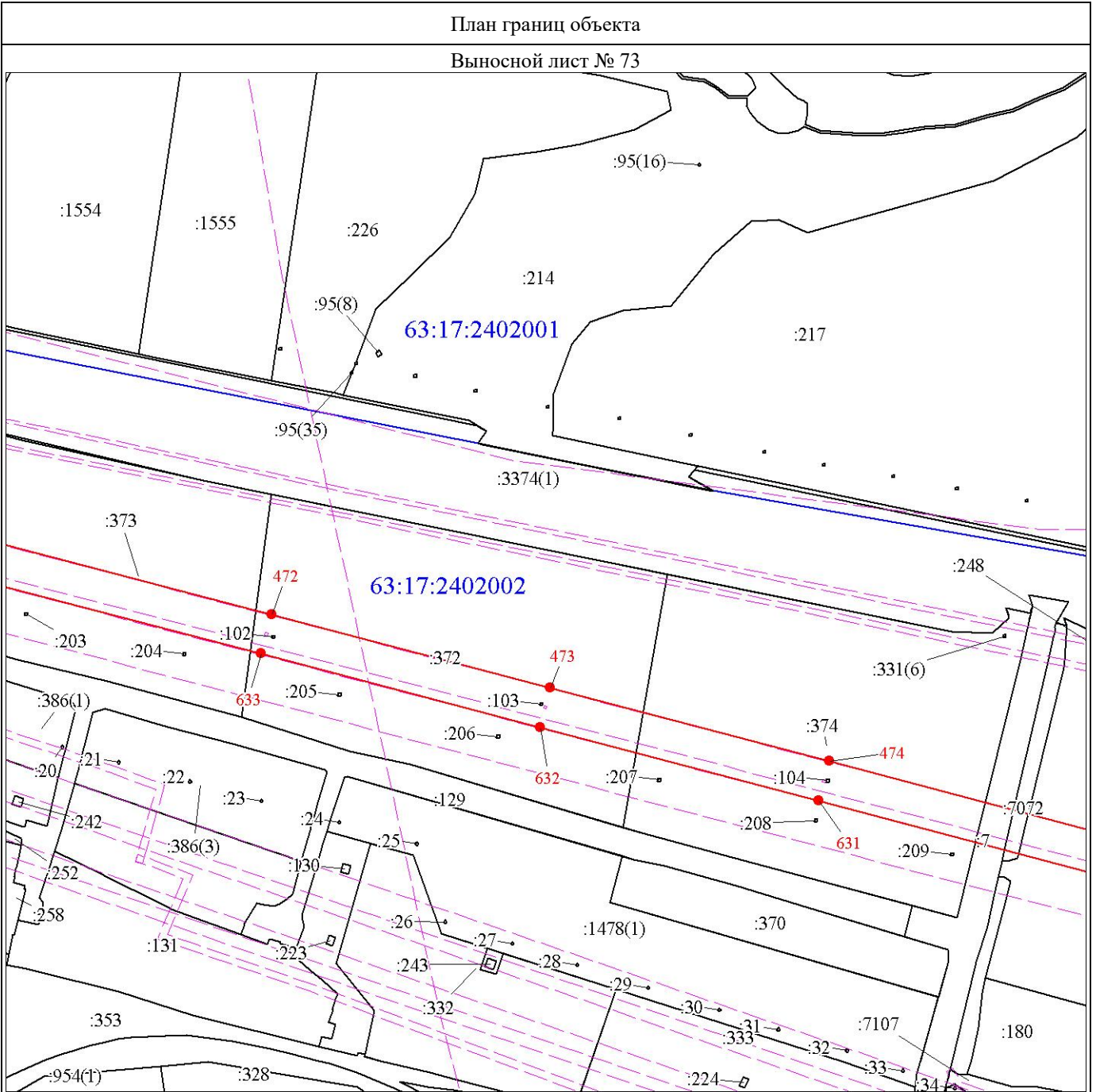
Булавкин М. В.

Дата 15 января 2021 г.

Место для оттиска печати (при наличии) лица, составившего описание местоположения границ объекта

План границ объекта

Выносной лист № 73



Масштаб 1:5000

Используемые условные знаки и обозначения:

Условные обозначения представлены на листе 29

Подпись  Булавкин М. В.

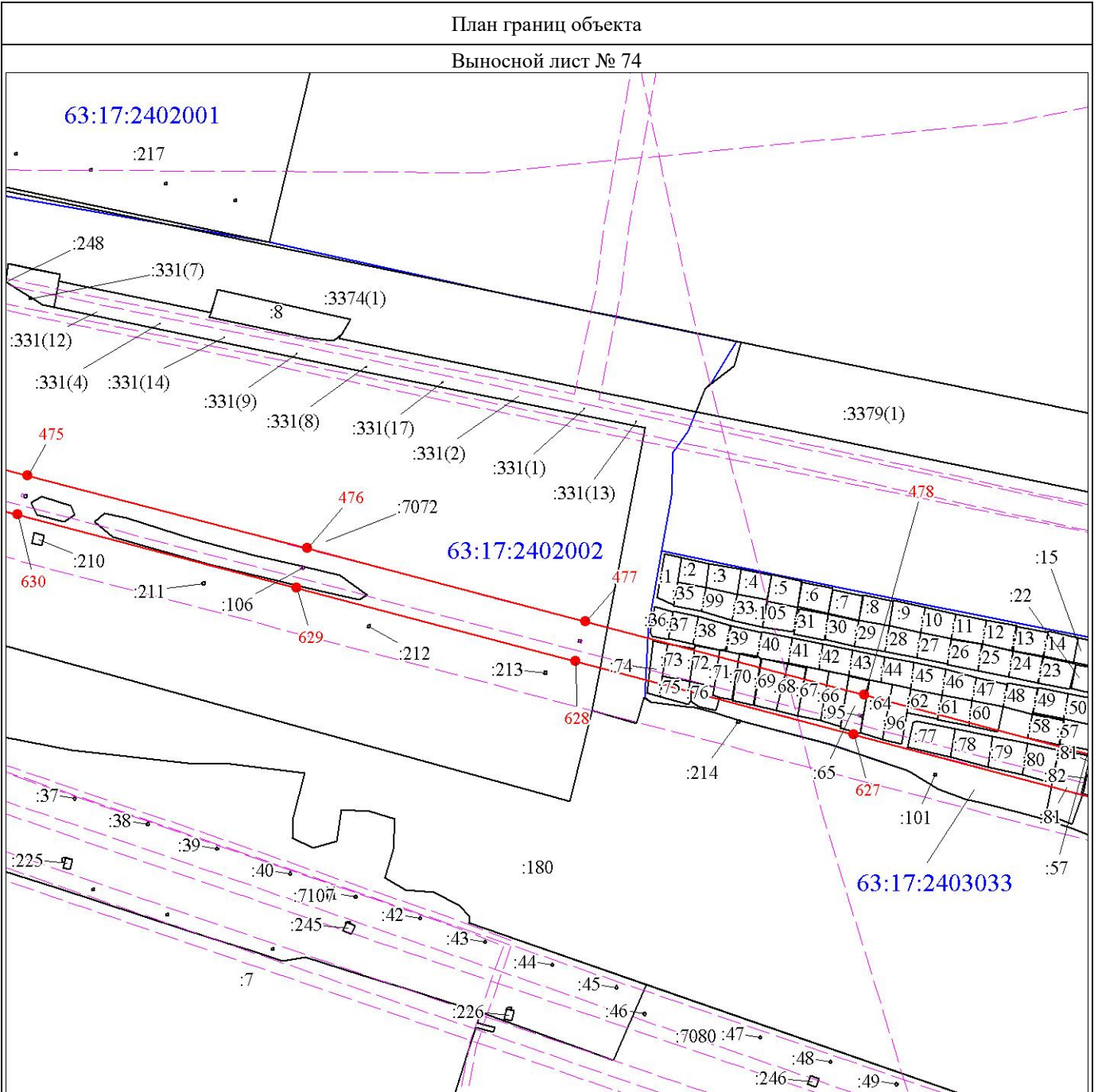
Дата 15 января 2021 г.



Место для оттиска печати (при наличии) лица, составившего описание местоположения границ объекта

План границ объекта

Выносной лист № 74



Масштаб 1:5000

Используемые условные знаки и обозначения:

Условные обозначения представлены на листе 29

Подпись



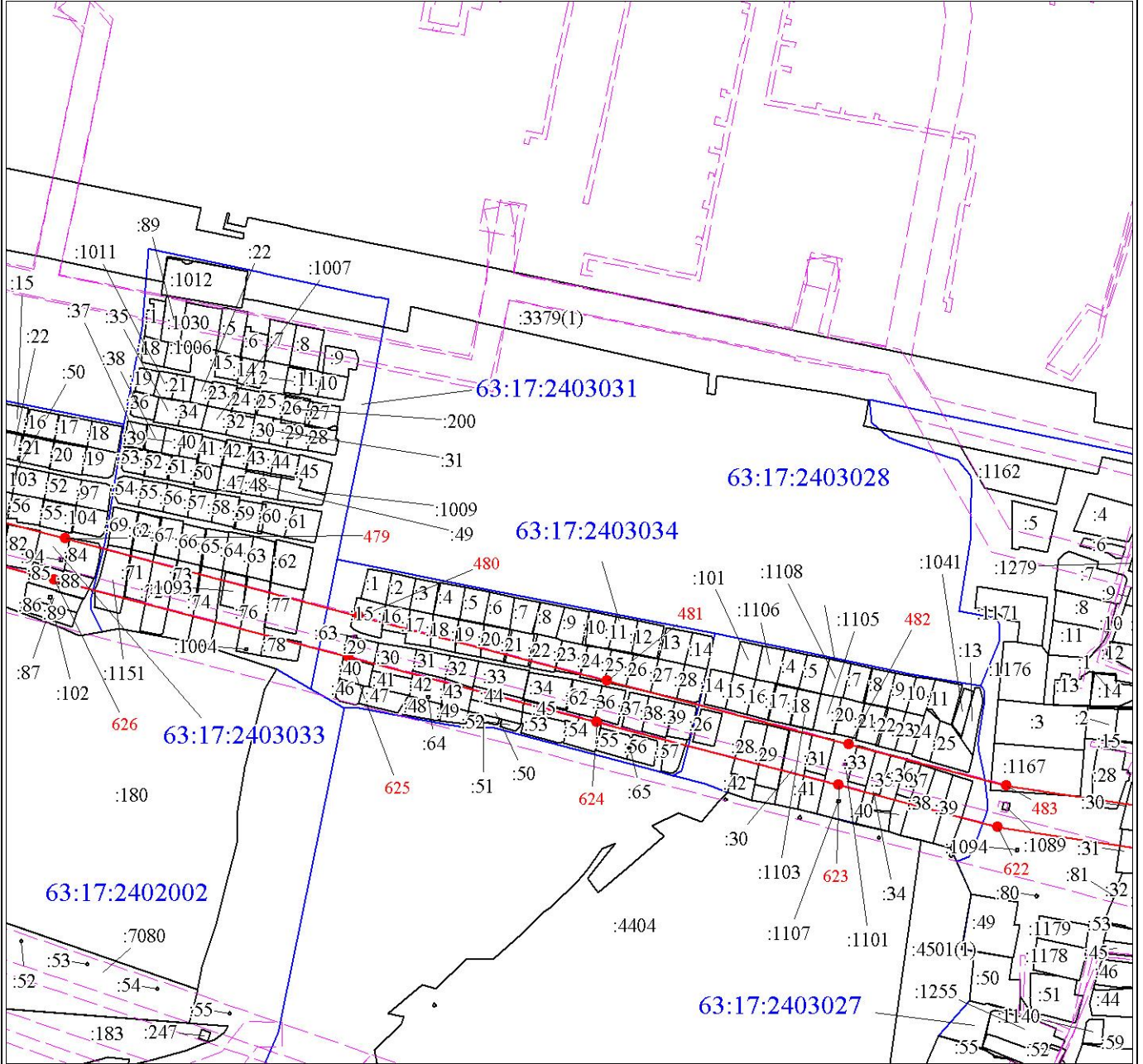
Булавкин М. В.

Дата 15 января 2021 г.

Место для оттиска печати (при наличии) лица, составившего описание местоположения границ объекта

План границ объекта

Выносной лист № 75




Масштаб 1:5000

Используемые условные знаки и обозначения:

Условные обозначения представлены на листе 29

Подпись



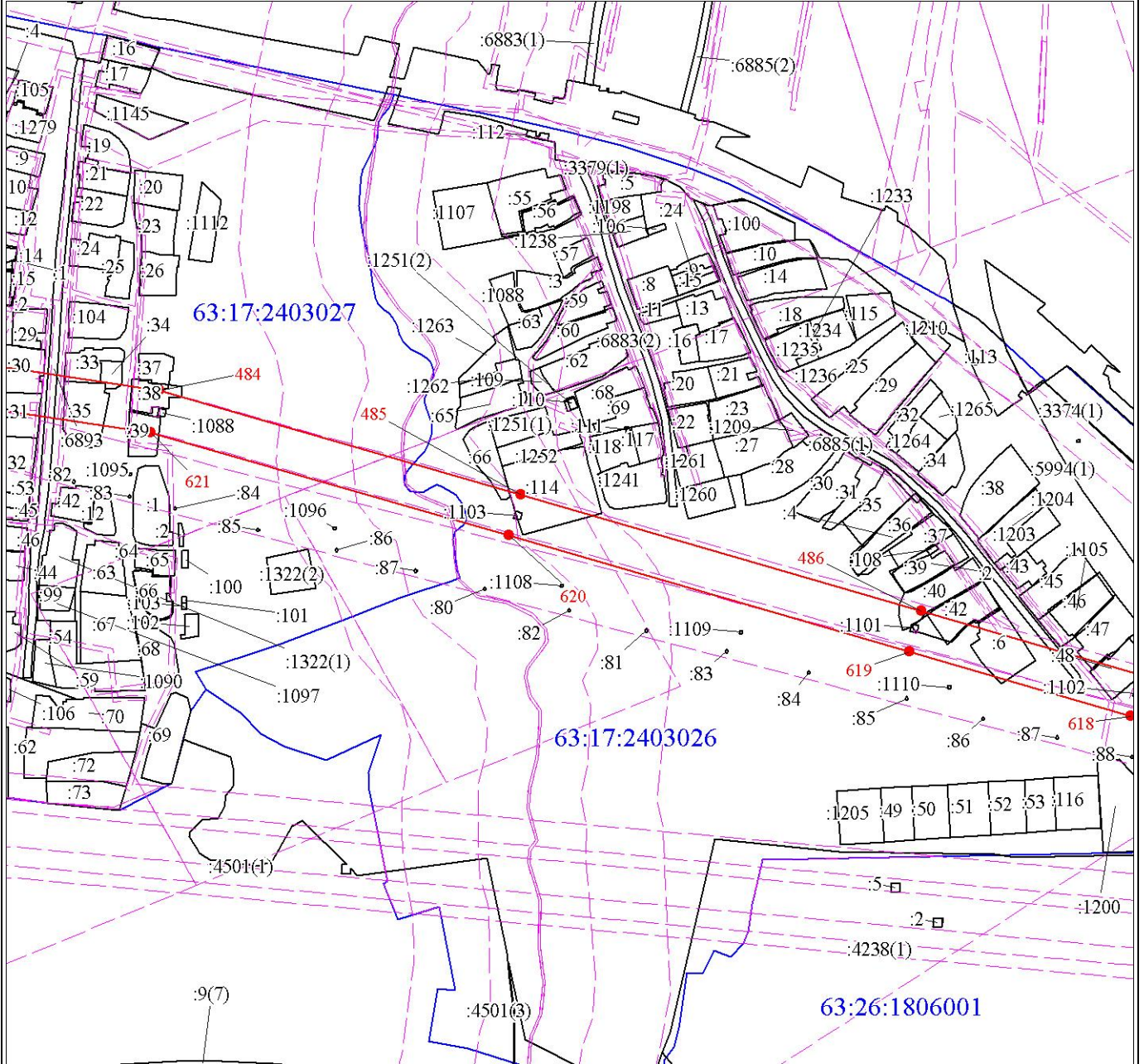
Булавкин М. В.

Дата 15 января 2021 г.

Место для оттиска печати (при наличии) лица, составившего описание местоположения границ объекта

План границ объекта

Выносной лист № 76




Масштаб 1:5000

Используемые условные знаки и обозначения:

Условные обозначения представлены на листе 29

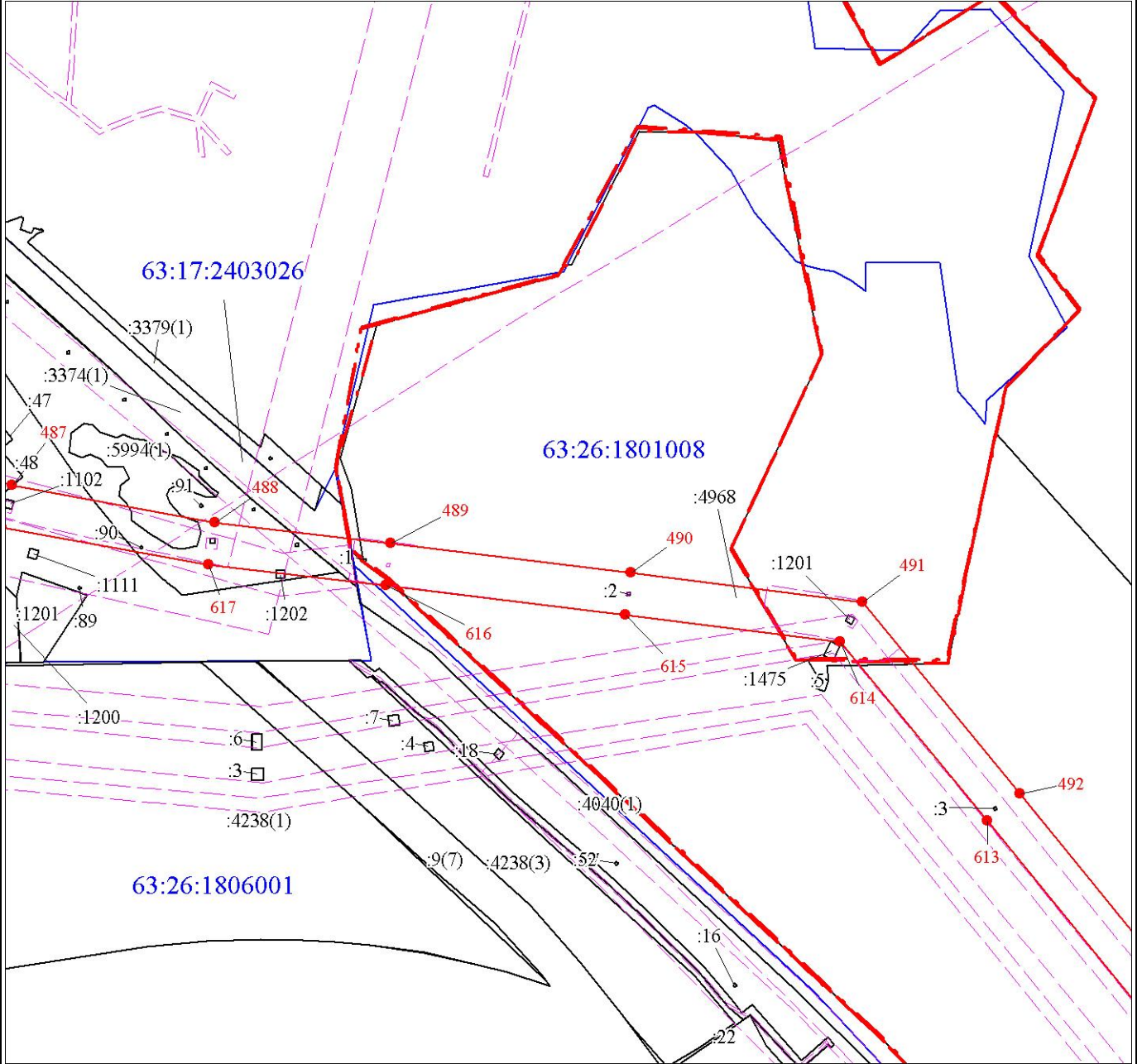
Подпись



Булавкин М. В.

Дата 15 января 2021 г.

Место для оттиска печати (при наличии) лица, составившего описание местоположения границ объекта



Масштаб 1:5000

Используемые условные знаки и обозначения:

Условные обозначения представлены на листе 29

Подпись

Булавкин М. В.
Булавкин М. В.
КВАЛИФИКАЦИОННЫЙ
АТТЕСТАТ
№ 63-13-876

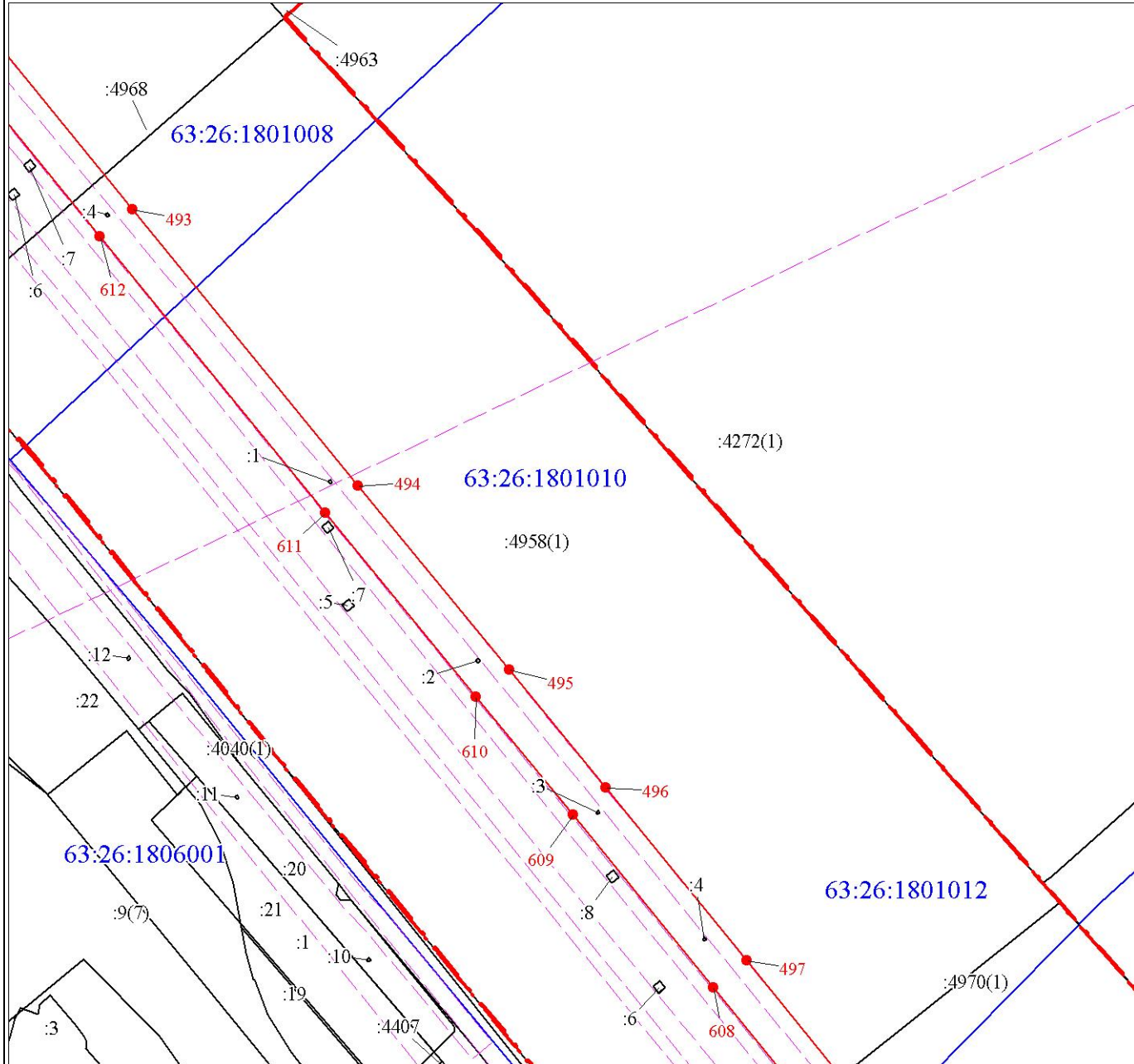
Булавкин М. В.

Дата 15 января 2021 г.

Место для оттиска печати (при наличии) лица, составившего описание местоположения границ объекта

План границ объекта

Выносной лист № 78



Масштаб 1:5000

Используемые условные знаки и обозначения:

Условные обозначения представлены на листе 29

Подпись

Булавкин М. В.
Булавкин М. В.

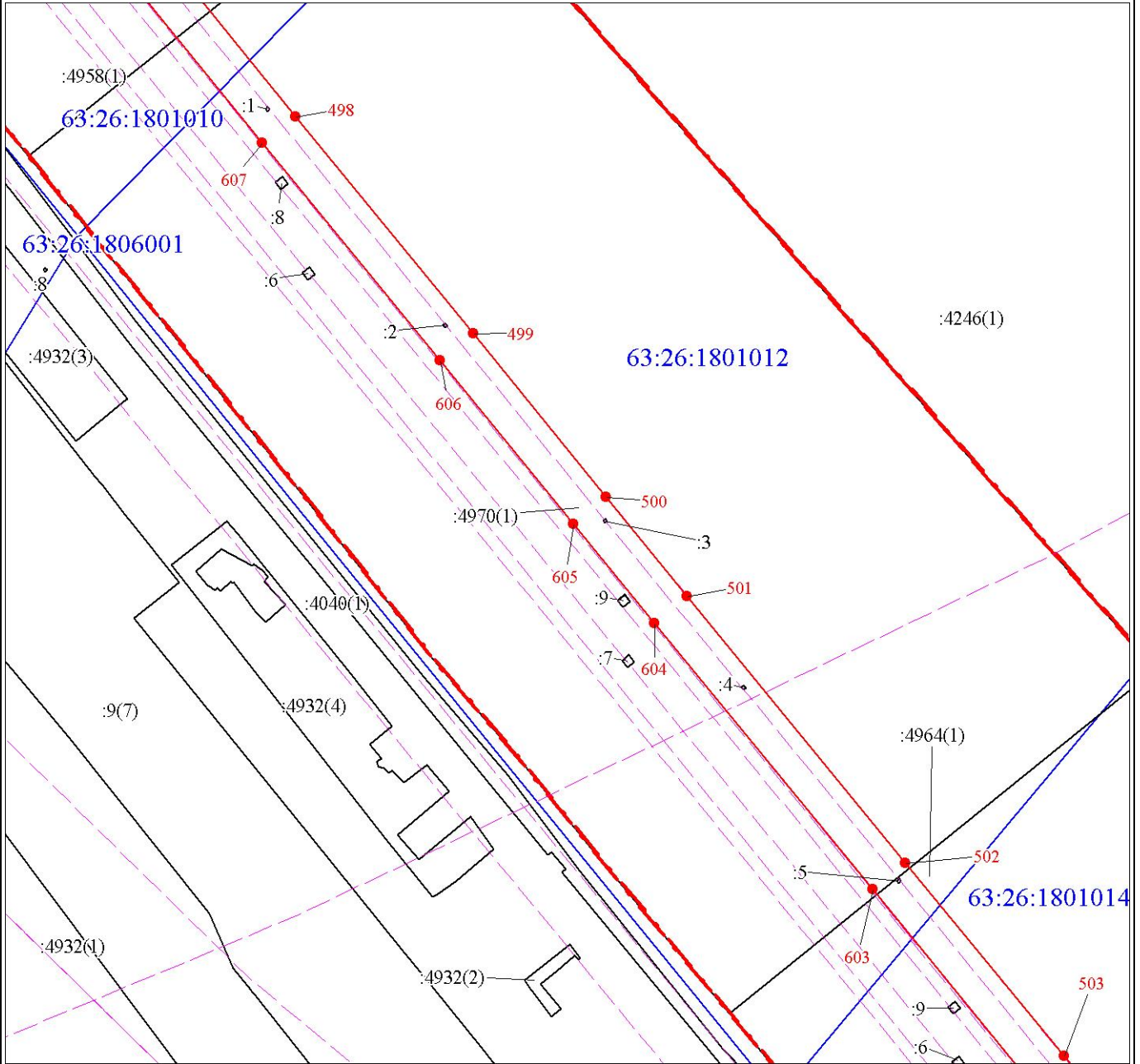
Дата 15 января 2021 г.



Место для оттиска печати (при наличии) лица, составившего описание местоположения границ объекта

План границ объекта

Выносной лист № 79



Масштаб 1:5000

Используемые условные знаки и обозначения:

Условные обозначения представлены на листе 29

Подпись



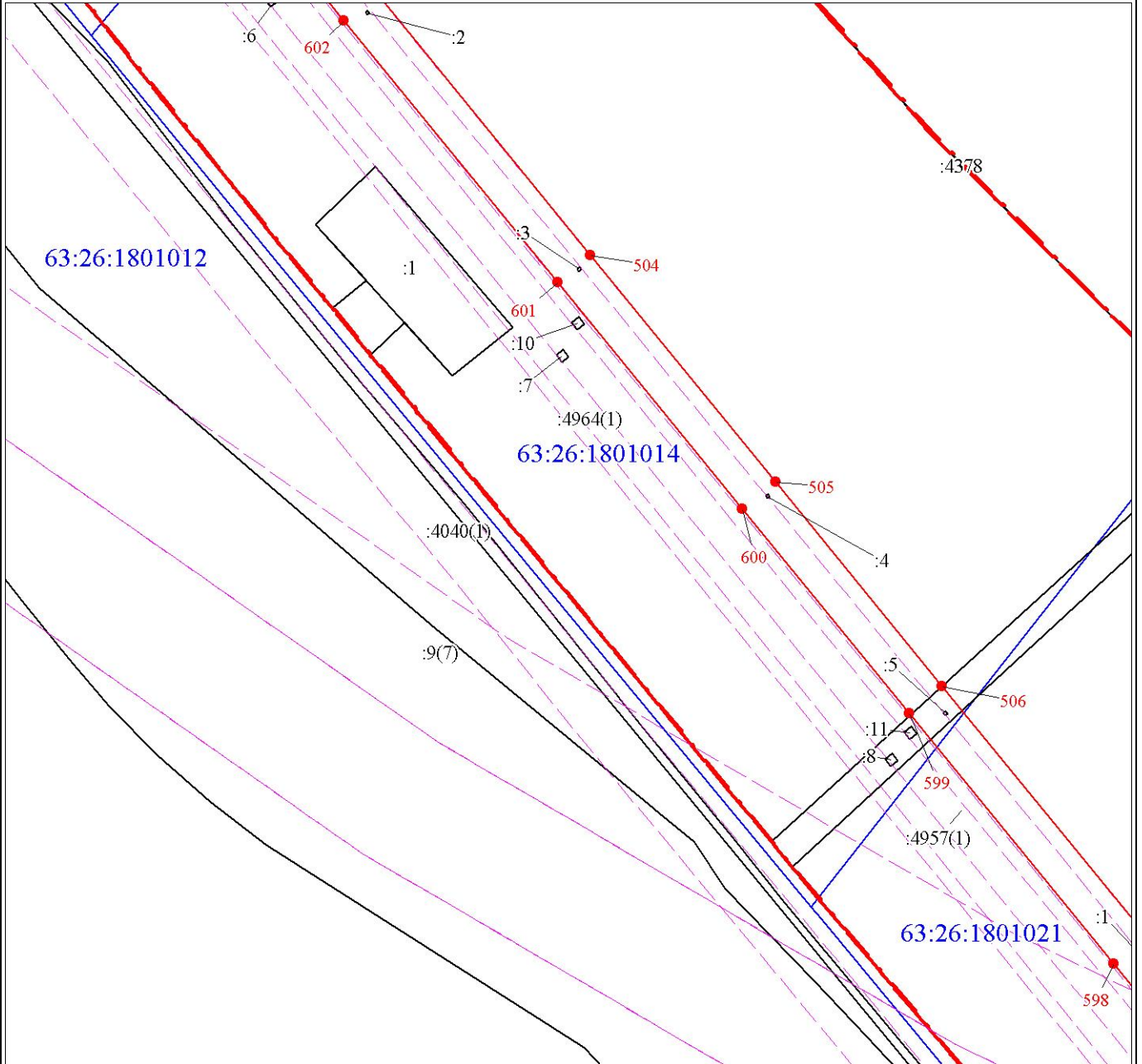
Булавкин М. В.

Дата 15 января 2021 г.

Место для оттиска печати (при наличии) лица, составившего описание местоположения границ объекта

План границ объекта

Выносной лист № 80



Масштаб 1:5000

Используемые условные знаки и обозначения:

Условные обозначения представлены на листе 29

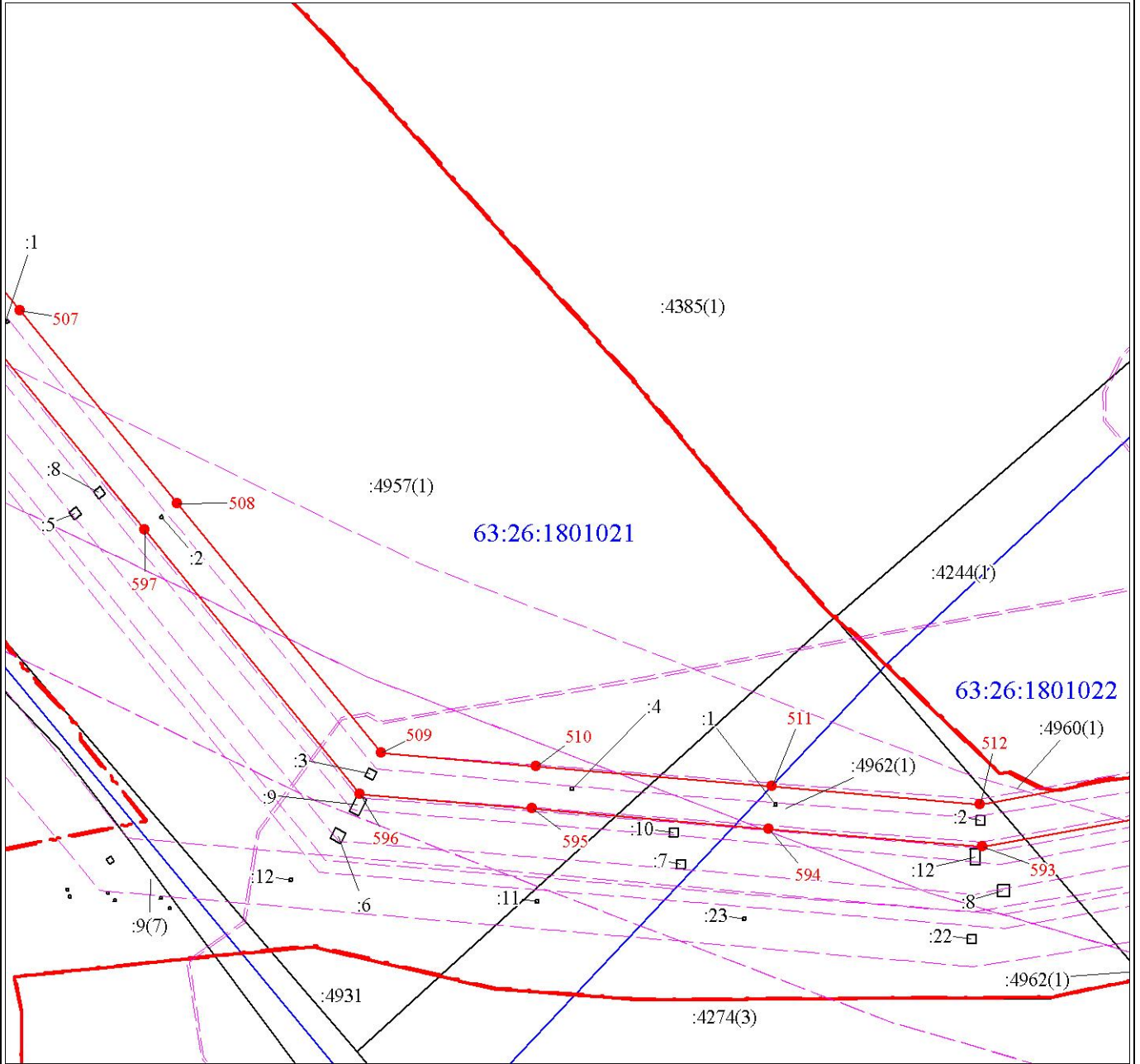
Подпись



Булавкин М. В.

Дата 15 января 2021 г.

Место для оттиска печати (при наличии) лица, составившего описание местоположения границ объекта




Масштаб 1:5000

Используемые условные знаки и обозначения:

Условные обозначения представлены на листе 29

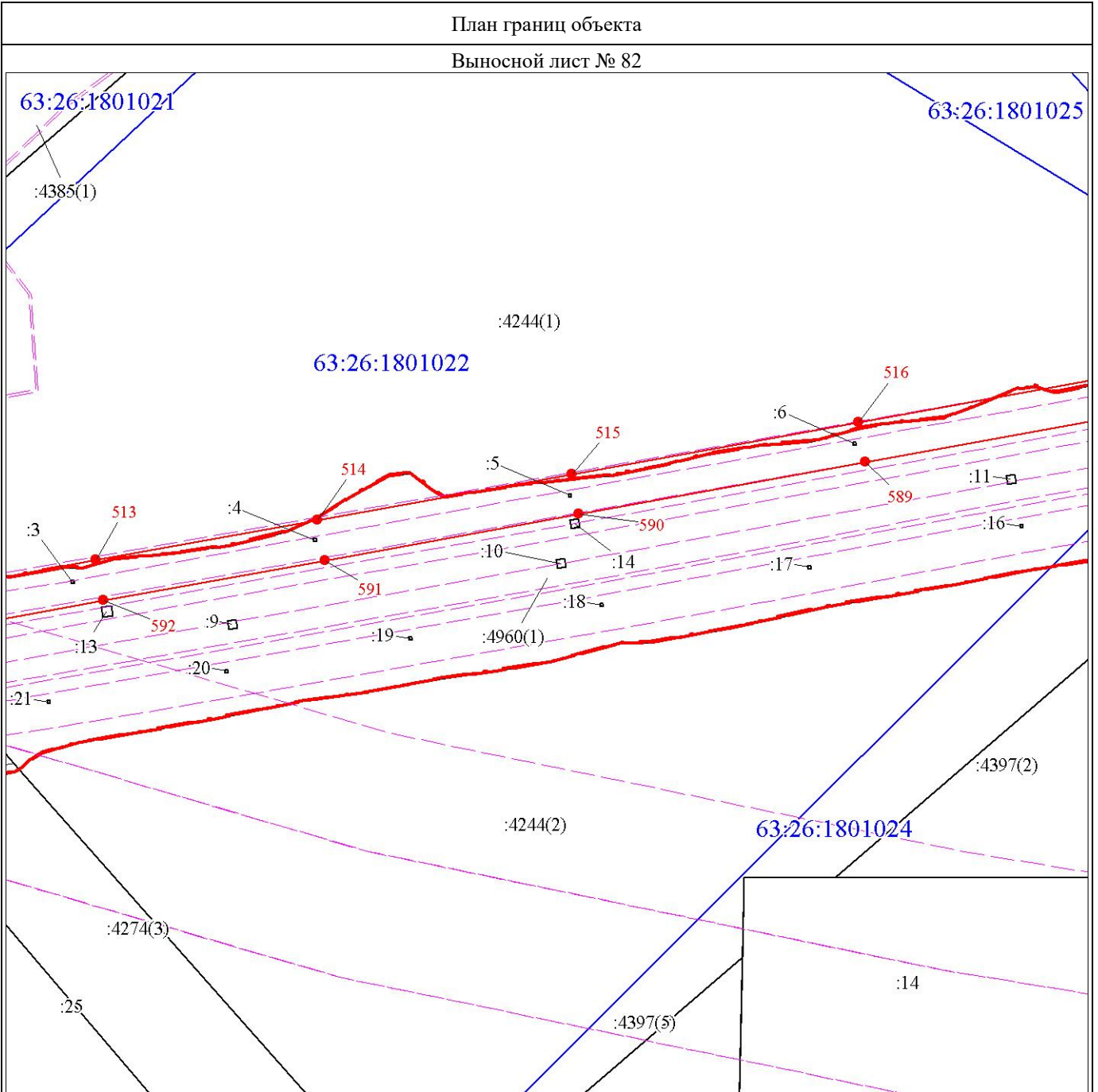
Подпись



Булавкин М. В.

Дата 15 января 2021 г.

Место для оттиска печати (при наличии) лица, составившего описание местоположения границ объекта



Масштаб 1:5000

Используемые условные знаки и обозначения:

Условные обозначения представлены на листе 29

Подпись



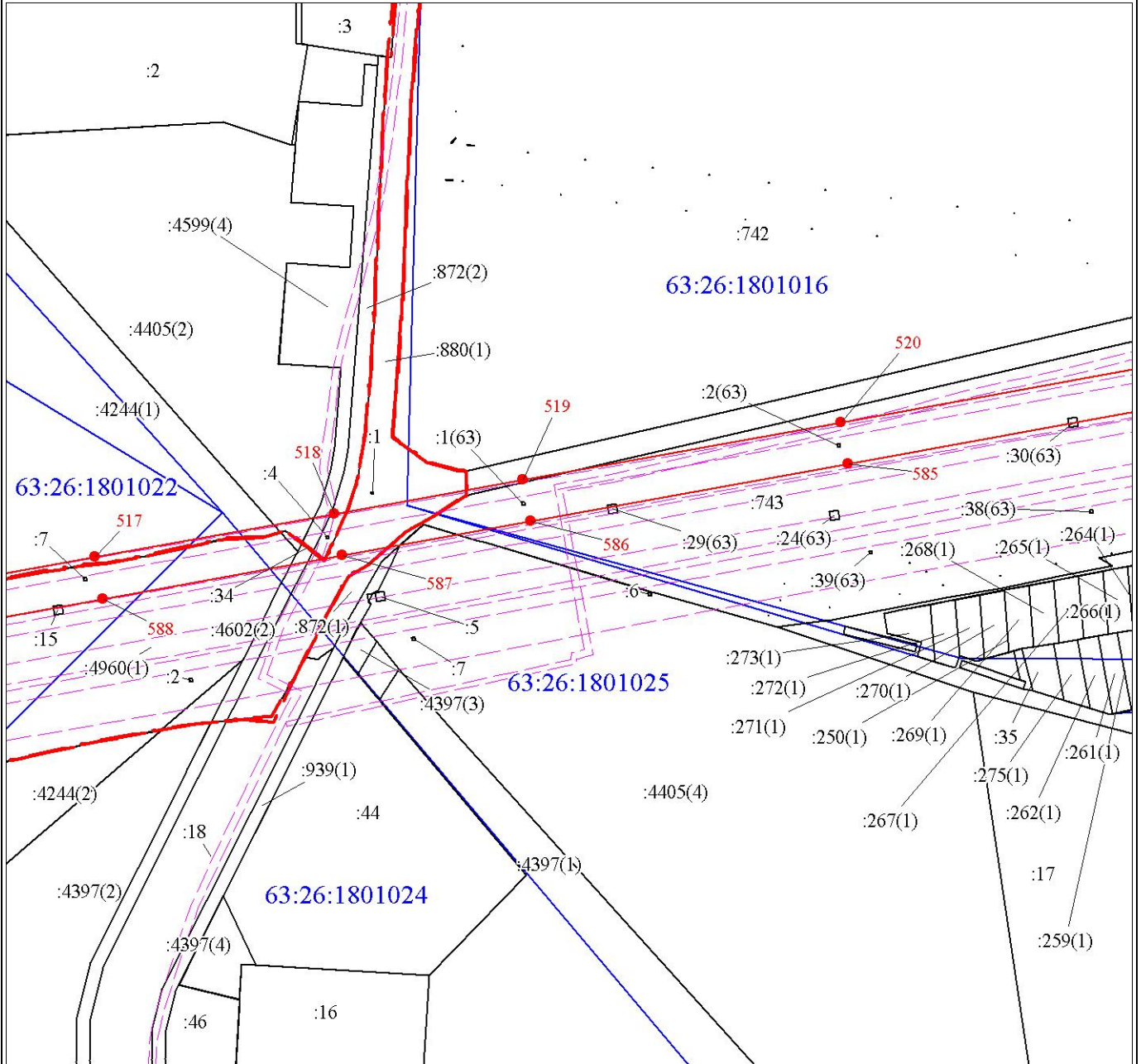
Булавкин М. В.

Дата 15 января 2021 г.

Место для оттиска печати (при наличии) лица, составившего описание местоположения границ объекта

План границ объекта

Выносной лист № 83




Масштаб 1:5000

Используемые условные знаки и обозначения:

Условные обозначения представлены на листе 29

Подпись



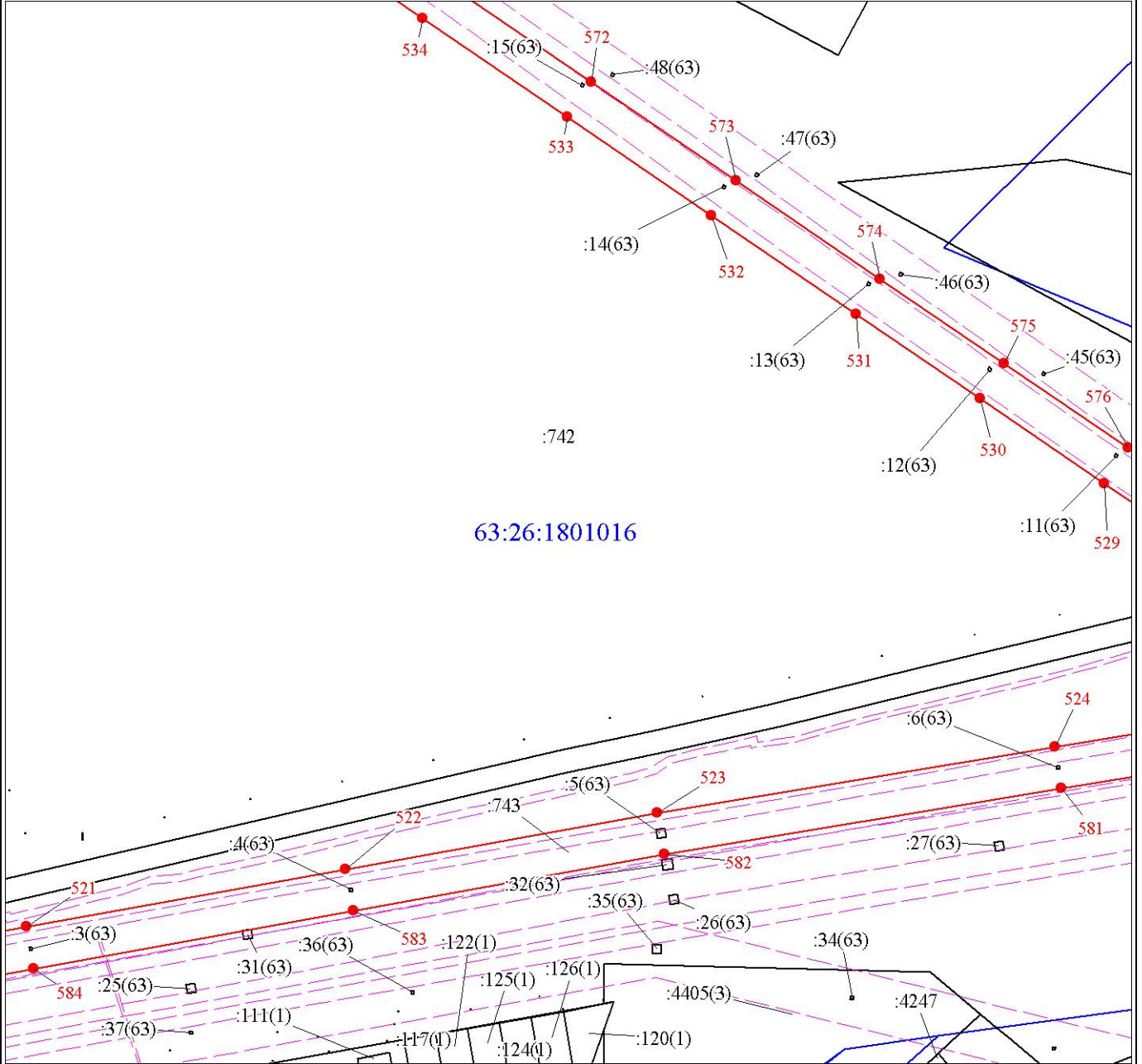
Булавкин М. В.

Дата 15 января 2021 г.

Место для оттиска печати (при наличии) лица, составившего описание местоположения границ объекта

План границ объекта

Выносной лист № 84




63:26:1801016

Масштаб 1:5000

Используемые условные знаки и обозначения:

Условные обозначения представлены на листе 29

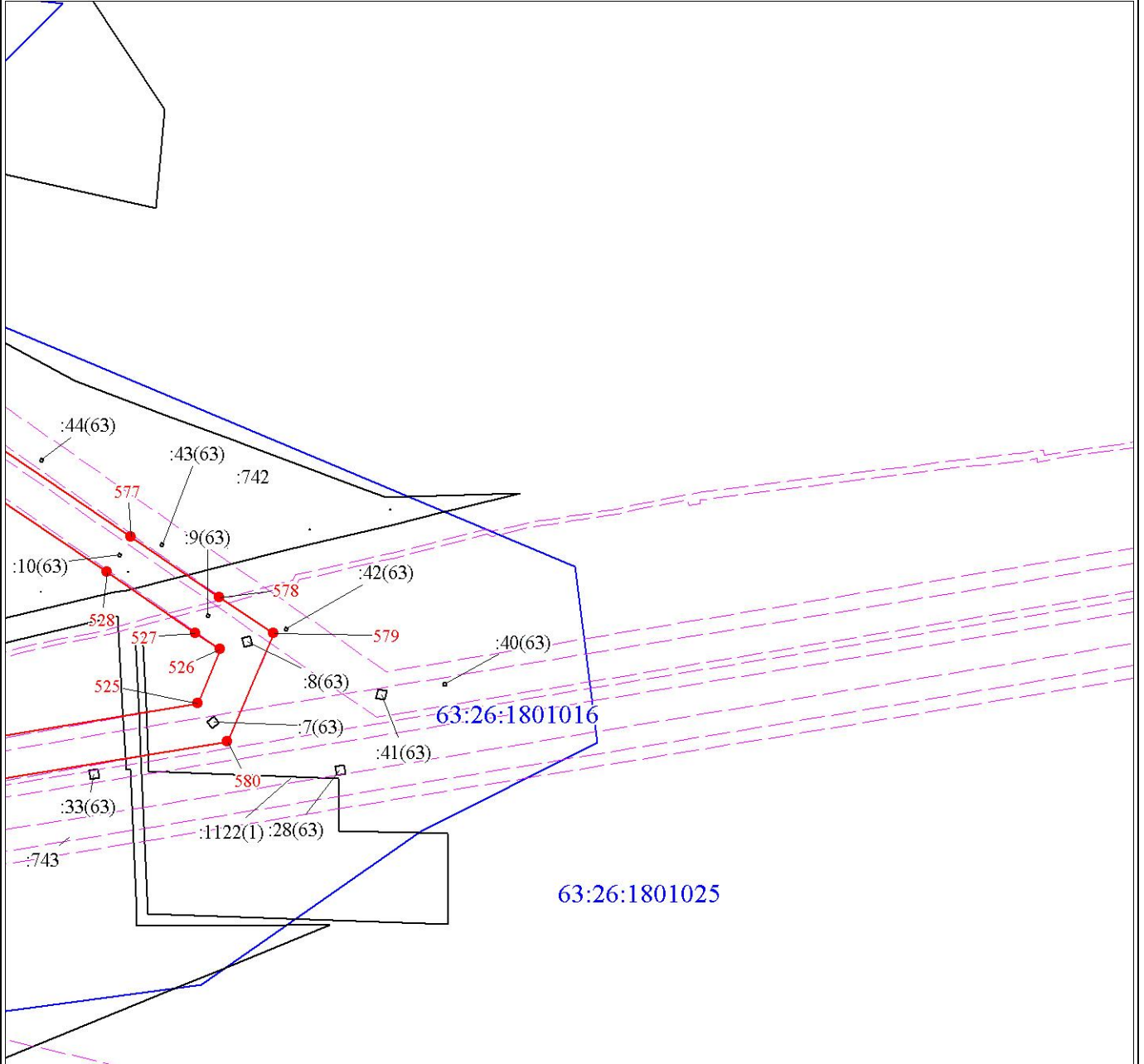
Подпись



Булавкин М. В.

Дата 15 января 2021 г.

Место для оттиска печати (при наличии) лица, составившего описание местоположения границ объекта

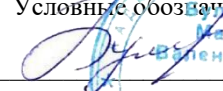


Масштаб 1:5000

Используемые условные знаки и обозначения:

Условные обозначения представлены на листе 29

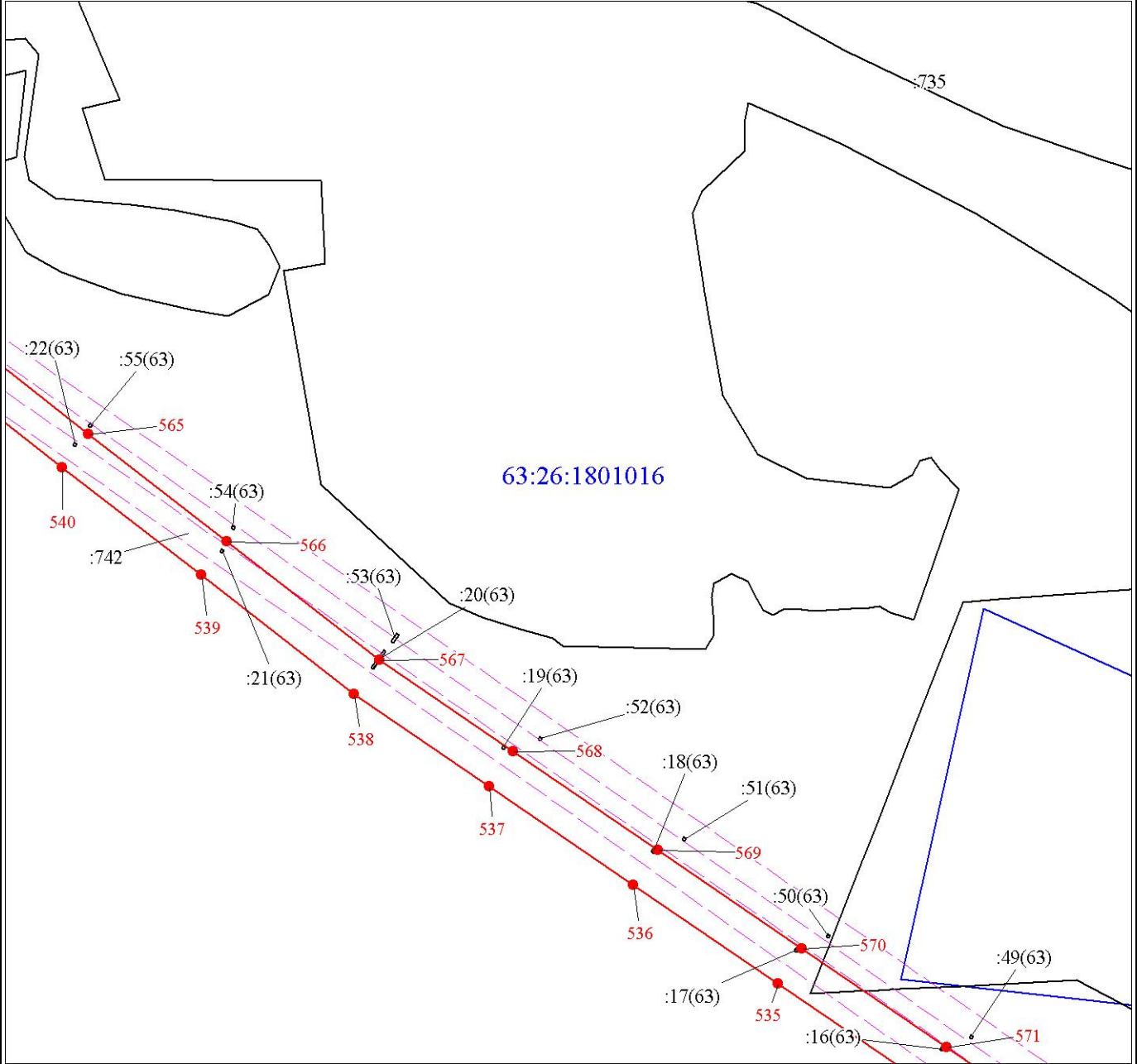
Подпись

 Булавкин М. В.

Дата 15 января 2021 г.



Место для оттиска печати (при наличии) лица, составившего описание местоположения границ объекта



Масштаб 1:5000

Используемые условные знаки и обозначения:

Условные обозначения представлены на листе 29

Подпись



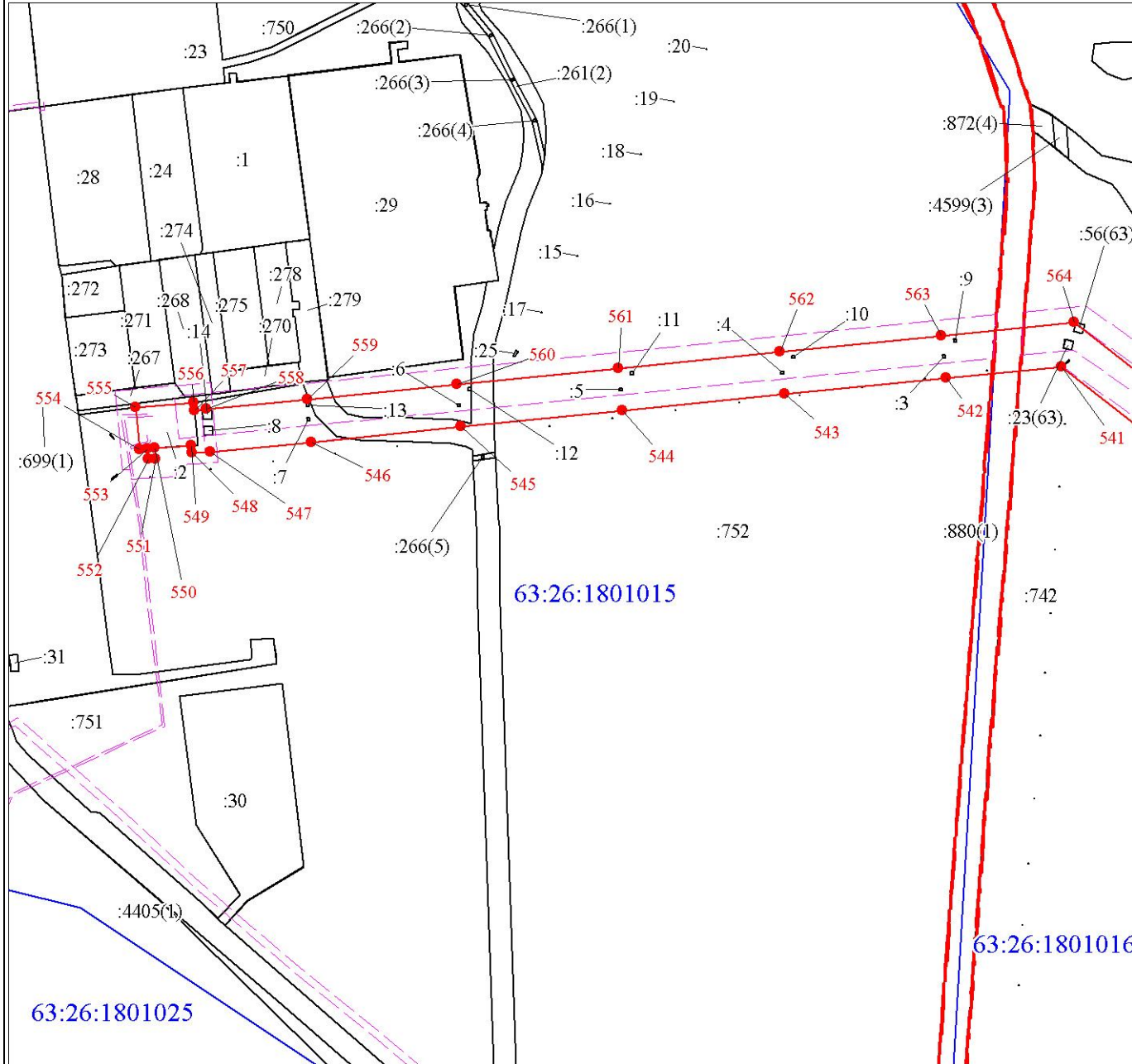
Булавкин М. В.

Дата 15 января 2021 г.

Место для оттиска печати (при наличии) лица, составившего описание местоположения границ объекта

План границ объекта

Выносной лист № 87




Масштаб 1:5000

Используемые условные знаки и обозначения:

Условные обозначения представлены на листе 29

Подпись



Булавкин М. В.

Дата 15 января 2021 г.

Место для оттиска печати (при наличии) лица, составившего описание местоположения границ объекта