

# Графическое описание местоположения границ публичного сервитута

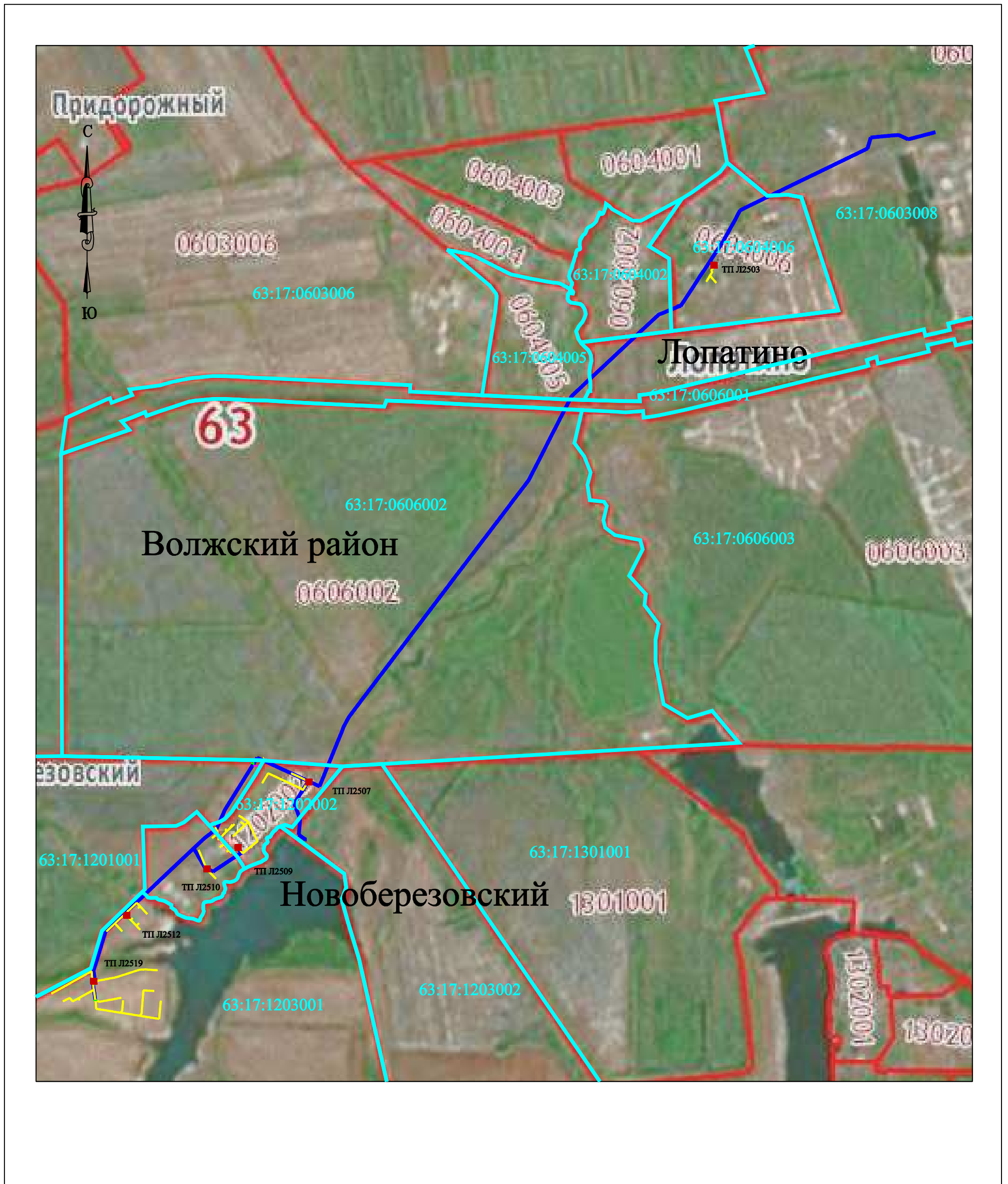
## Обзорная схема

**Объект:** Электросетевой комплекс "ЛЭП ПС Лопатино Ф-25"

**Местоположение:** Самарская область, Волжский район

**Использование:** размещение объекта электросетевого хозяйства: Электросетевой комплекс "ЛЭП ПС Лопатино Ф-25"

**Площадь:** 224 кв. м.




Без масштаба

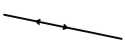

Условные знаки и обозначения:

- обозначение подстанции
- воздушная ЛЭП-10 кВ
- воздушная ЛЭП- 0,4 кВ
- граница кадастрового квартала
- 63:17:0201008 номер кадастрового квартала

Схема листов



Система координат: МСК-63, зона 1

- Условные обозначения:
- Граница муниципального образования
  - Граница кадастровых кварталов
  - Проектная граница публичного сервитута
  - Граница земельных участков по сведениям ГКН
  - Граница охранных зон по сведениям ГКН
  - :80 Кадастровый номер земельного участка
  - :110707 Номер кадастрового квартала
  - :3У1(1) Обозначение контура образуемого публичного сервитута
  - н1 ● Характерная точка проектной границы публичного сервитута
  -  Линия электропередач 0,4 кВ
  -  Линия электропередач 10 кВ

Волжский район  
пос. Новоберезовский

63:17:1201001

63:17:1203001

ТП 12519

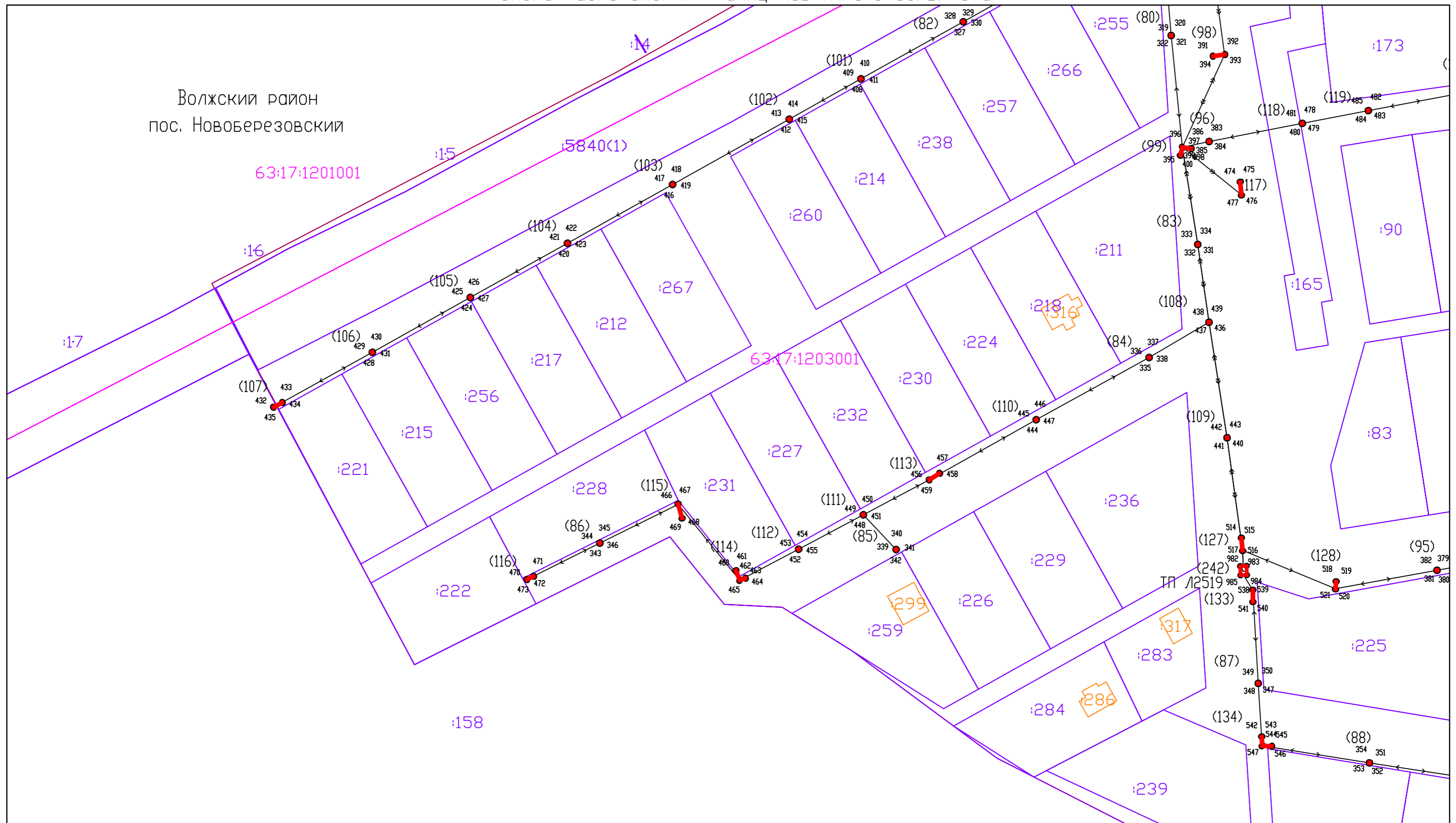
Масштаб 1:1000  
Лист 1

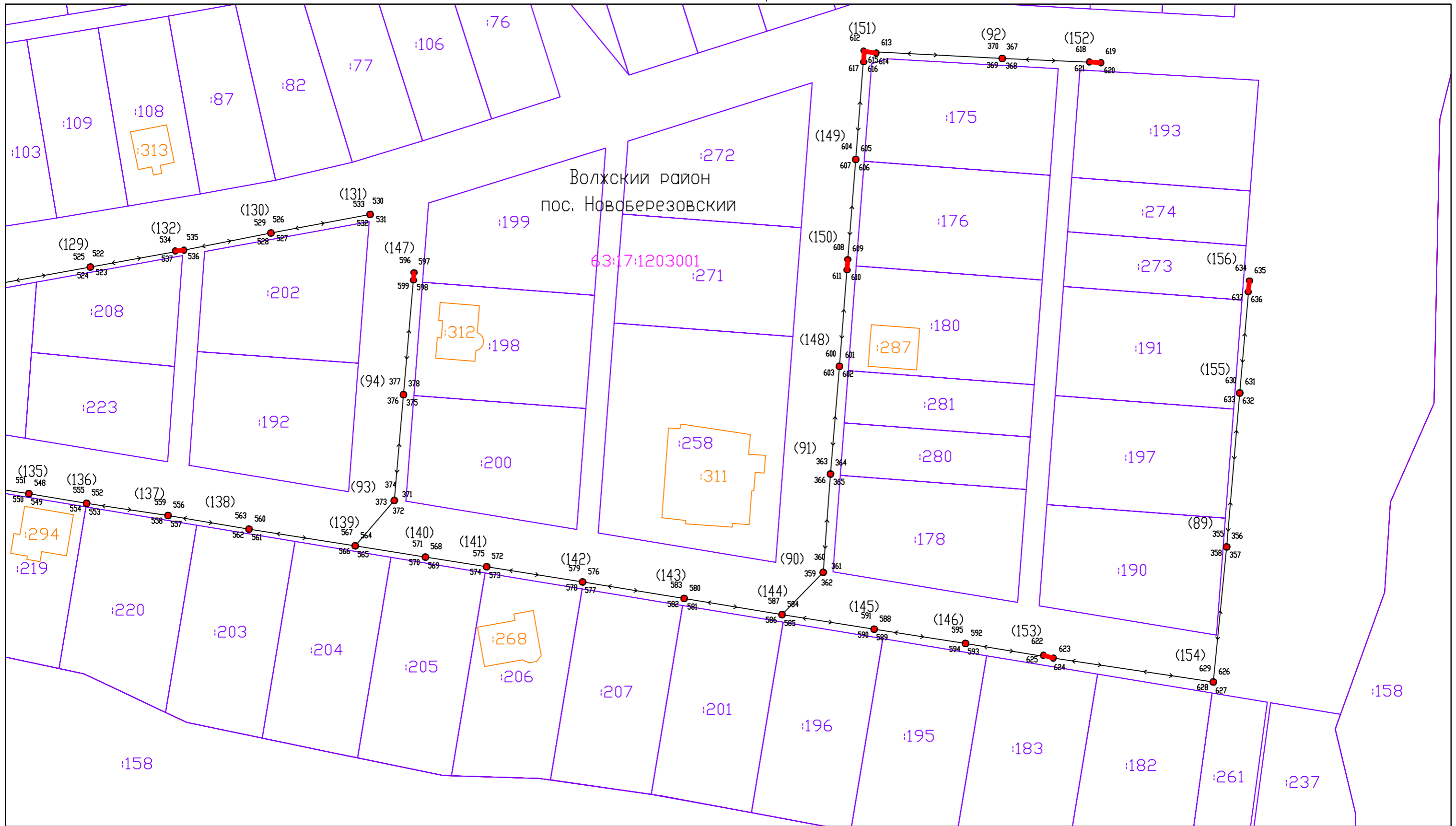
Условные обозначения:

Система координат: МСК-63, зона 1

- Граница муниципального образования
- Граница кадастровых кварталов
- Проектная граница публичного сервитута
- Граница земельных участков по сведениям ЕГРН
- Граница охранных зон по сведениям ЕГРН
- :80 Кадастровый номер земельного участка

- :110707 Номер кадастрового квартала
- (1) Обозначение контура образуемого публичного сервитута
- 1 ● Характерная точка проектной границы публичного сервитута
- >—> Линия электропередач 0,4 кВ
- >—> Линия электропередач 10 кВ





Волжский район  
пос. Новоберезовский

63:17:1203001

Масштаб 1:1000  
Лист 2

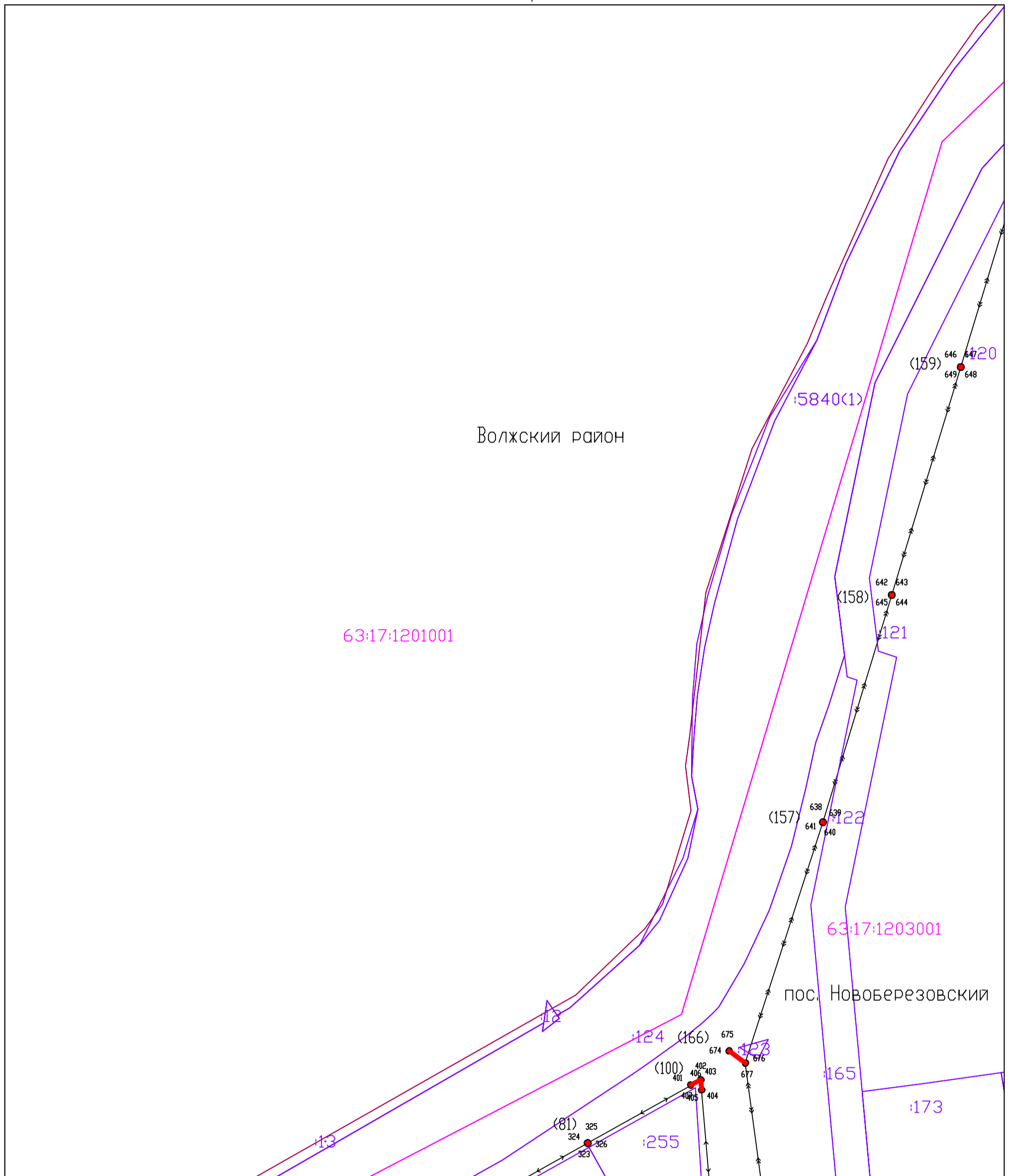
Условные обозначения:

Система координат: МСК-63, зона 1

- Граница муниципального образования
- Граница кадастровых кварталов
- Проектная граница публичного сервитута
- Граница земельных участков по сведениям ЕГРН
- Граница охранных зон по сведениям ЕГРН
- :80 Кадастровый номер земельного участка
- :110707 Номер кадастрового квартала
- (1) Обозначение контура образуемого публичного сервитута
- 1 ● Характерная точка проектной границы публичного сервитута
- — — — — Линия электропередач 0,4 кВ
- — — — — Линия электропередач 10 кВ



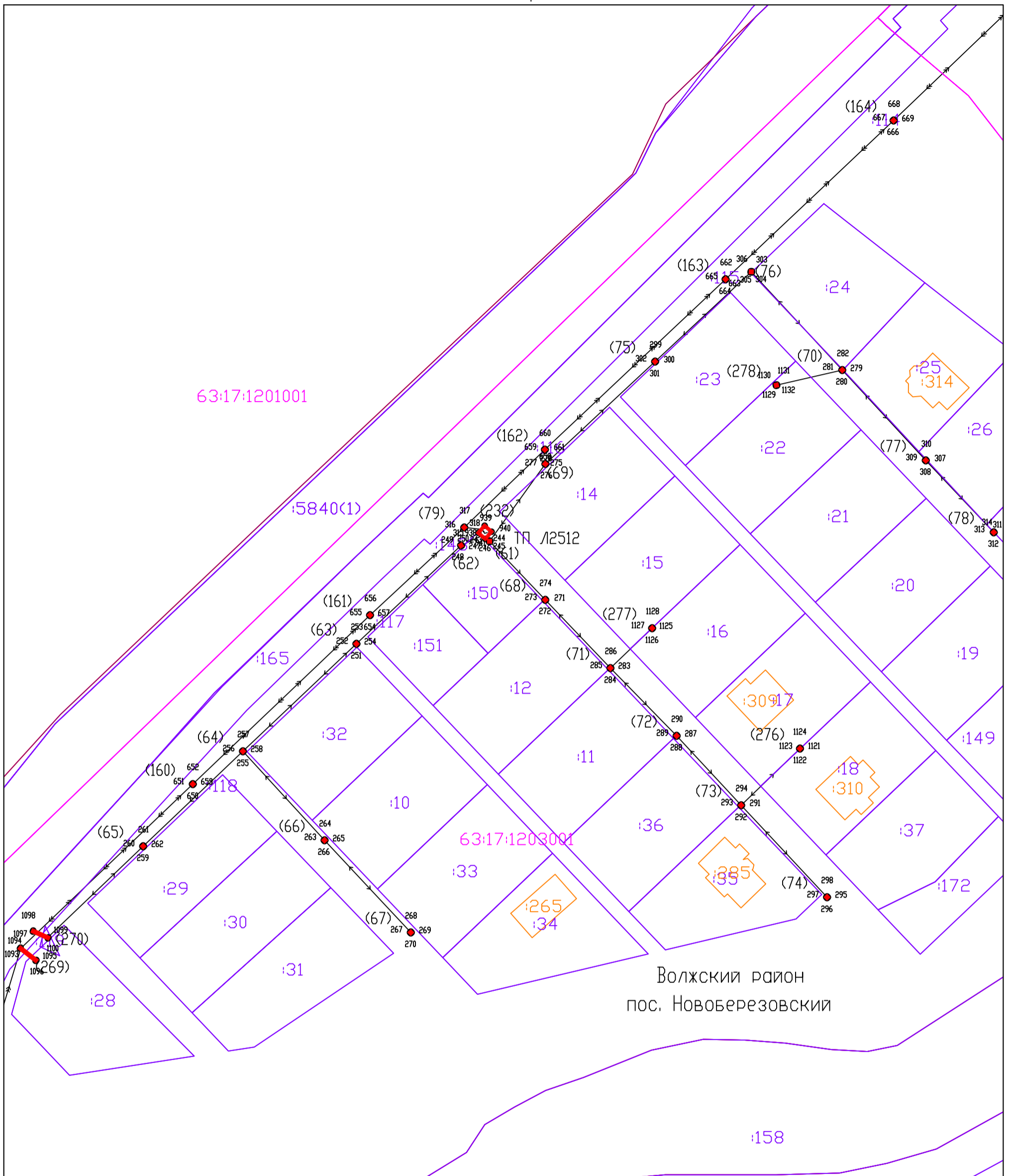
Схема расположения границ публичного сервитута



Система координат: МСК-63, зона 1  
 Масштаб 1:1000  
 Лист 4

- Условные обозначения:
- Граница муниципального образования
  - Граница кадастровых кварталов
  - Проектная граница публичного сервитута
  - Граница земельных участков по сведениям ЕГРН
  - Граница охранных зон по сведениям ЕГРН
  - :80 Кадастровый номер земельного участка
  - :110707 Номер кадастрового квартала
  - (1) Обозначение контура образуемого публичного сервитута
  - 1 ● Характерная точка проектной границы публичного сервитута
  - — — — — Линия электропередач 0,4 кВ
  - — — — — Линия электропередач 10 кВ

# Схема расположения границ публичного сервитута

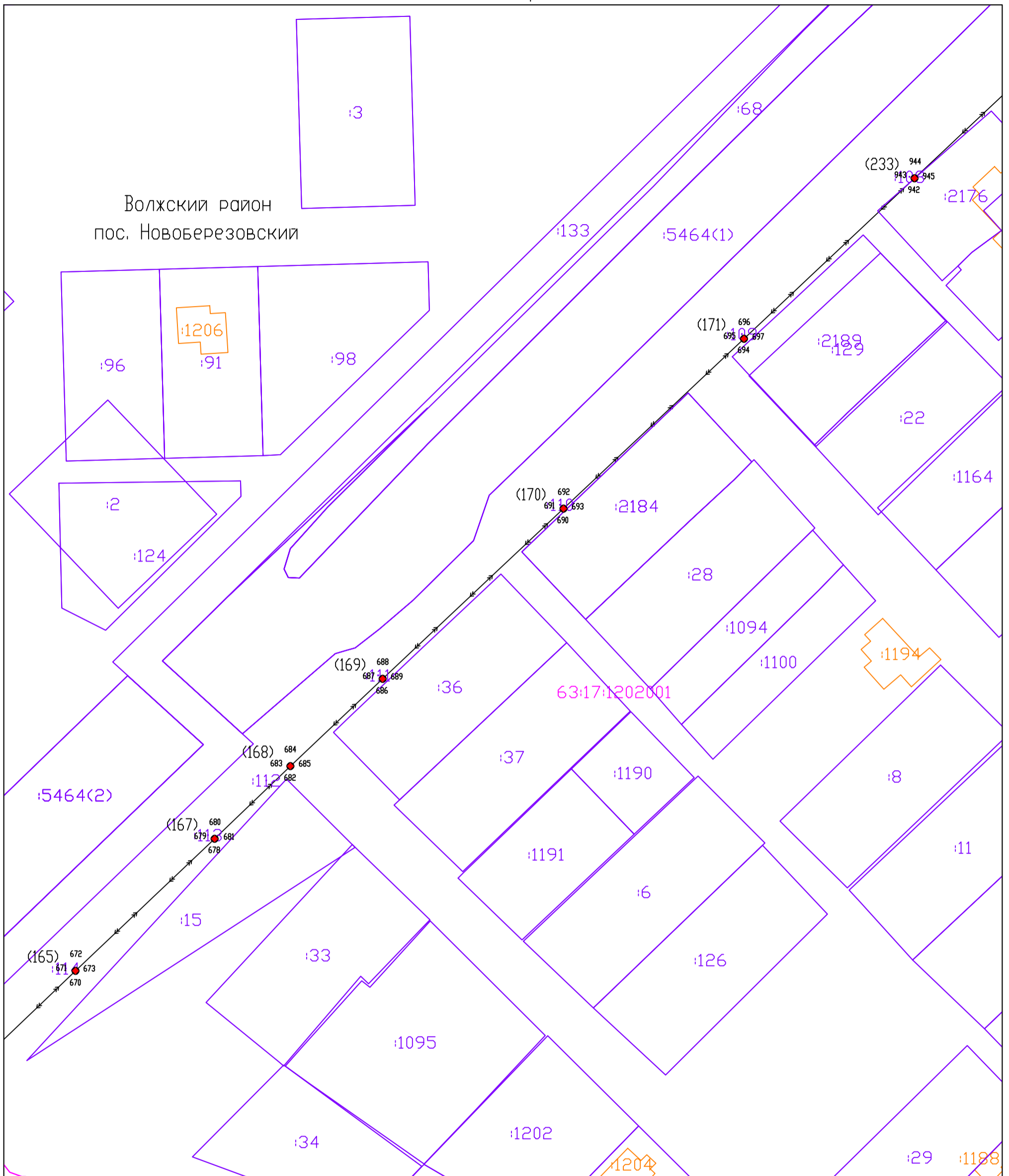


Система координат: МСК-63, зона 1  
 Масштаб 1:1000  
 Лист 5

- Условные обозначения:
- Граница муниципального образования
  - Граница кадастровых кварталов
  - Проектная граница публичного сервитута
  - Граница земельных участков по сведениям ЕГРН
  - Граница охранных зон по сведениям ЕГРН
  - :80 Кадастровый номер земельного участка
  - :110707 Номер кадастрового квартала
  - (1) Обозначение контура образуемого публичного сервитута
  - Характерная точка проектной границы публичного сервитута
  - — Линия электропередач 0,4 кВ
  - — — — Линия электропередач 10 кВ

# Схема расположения границ публичного сервитута

Волжский район  
пос. Новоберезовский

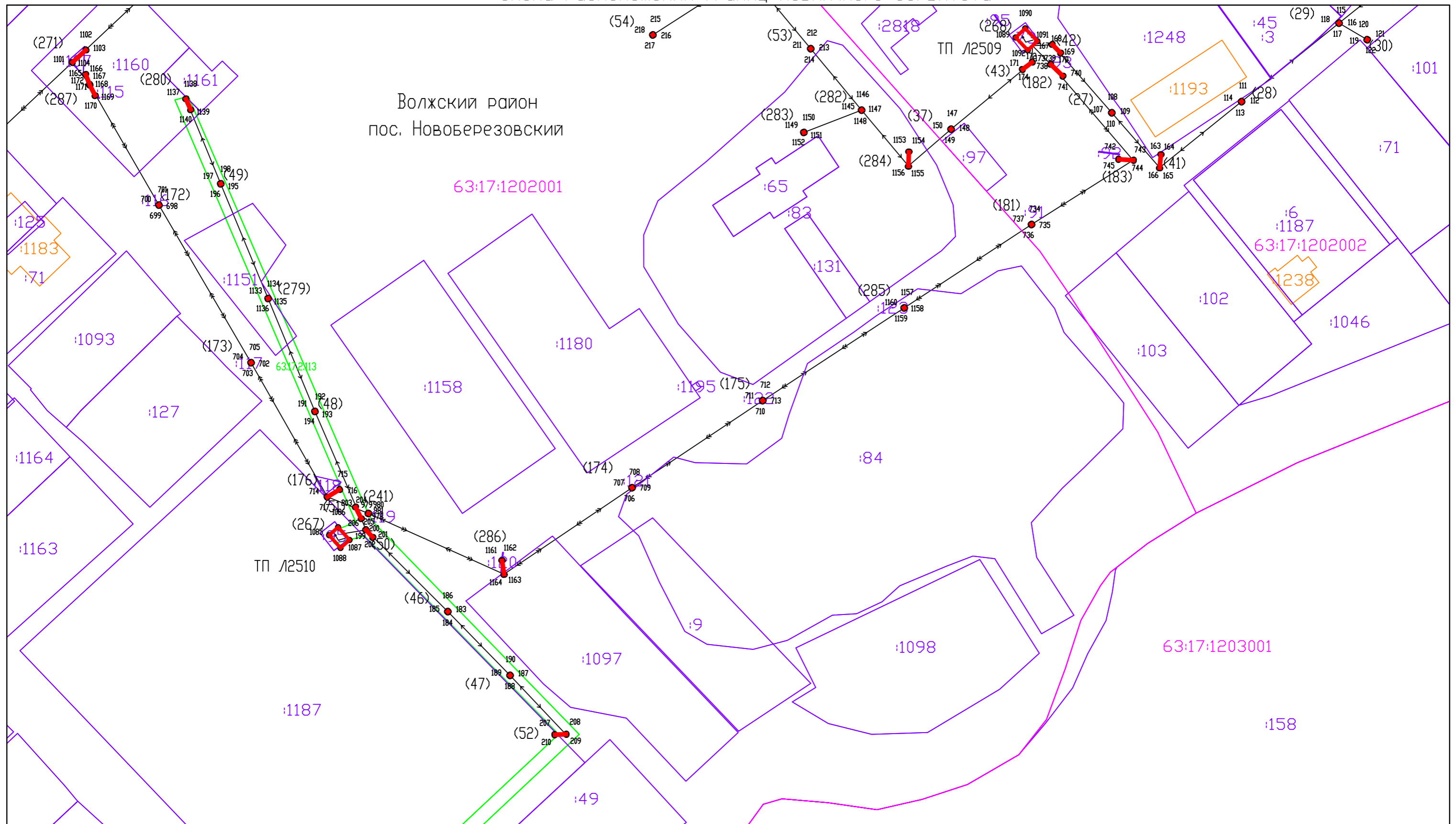


Система координат: МСК-63, зона 1  
Масштаб 1:1000  
Лист 6

- Условные обозначения:
- Граница муниципального образования
  - Граница кадастровых кварталов
  - Проектная граница публичного сервитута
  - Граница земельных участков по сведениям ЕГРН
  - Граница охранных зон по сведениям ЕГРН
  - :80 Кадастровый номер земельного участка
  - :110707 Номер кадастрового квартала
  - (1) Обозначение контура образуемого публичного сервитута
  - 1 ● Характерная точка проектной границы публичного сервитута
  - — Линия электропередач 0,4 кВ
  - — — — Линия электропередач 10 кВ














Волжский район  
пос. Новоберезовский

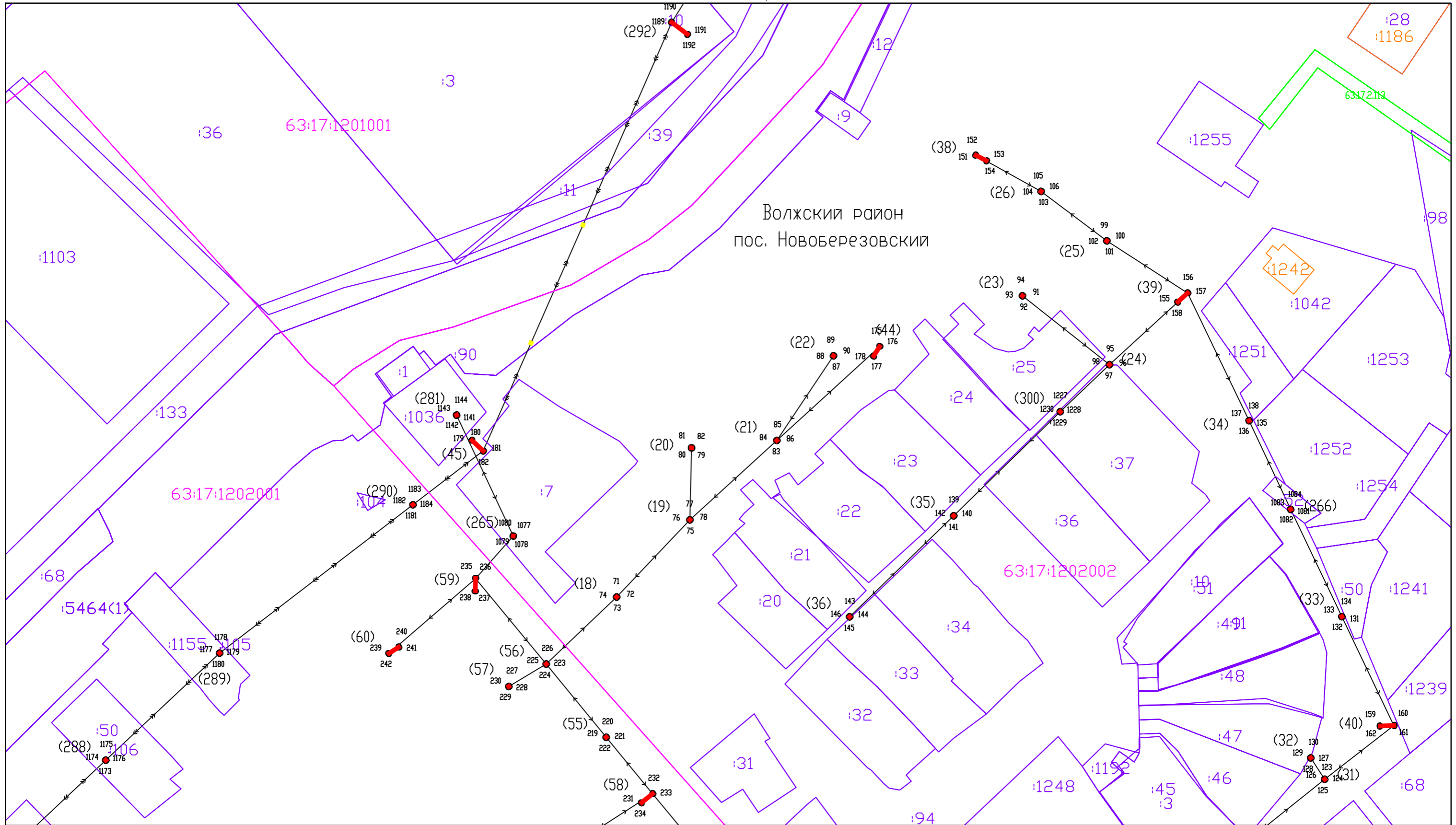


Масштаб 1:1000  
Лист 7

Условные обозначения:

Система координат: МСК-63, зона 1

- |   |  |   |         |  |
|---|--|---|---------|--|
|  | Граница муниципального образования           |  | :110707 | Номер кадастрового квартала                              |
|  | Граница кадастровых кварталов                |  | (1)     | Обозначение контура образуемого публичного сервитута     |
|  | Проектная граница публичного сервитута       |  | 1 ●     | Характерная точка проектной границы публичного сервитута |
|  | Граница земельных участков по сведениям ЕГРН |  |         | Линия электропередач 0,4 кВ                              |
|  | Граница охранных зон по сведениям ЕГРН       |  |         | Линия электропередач 10 кВ                               |
|  | :80  |   |         |  |
|   | Кадастровый номер земельного участка         |   |         |  |



Волжский район  
пос. Новоберезовский

Масштаб 1:1000  
Лист 8

Условные обозначения:

Система координат: МСК-63, зона 1









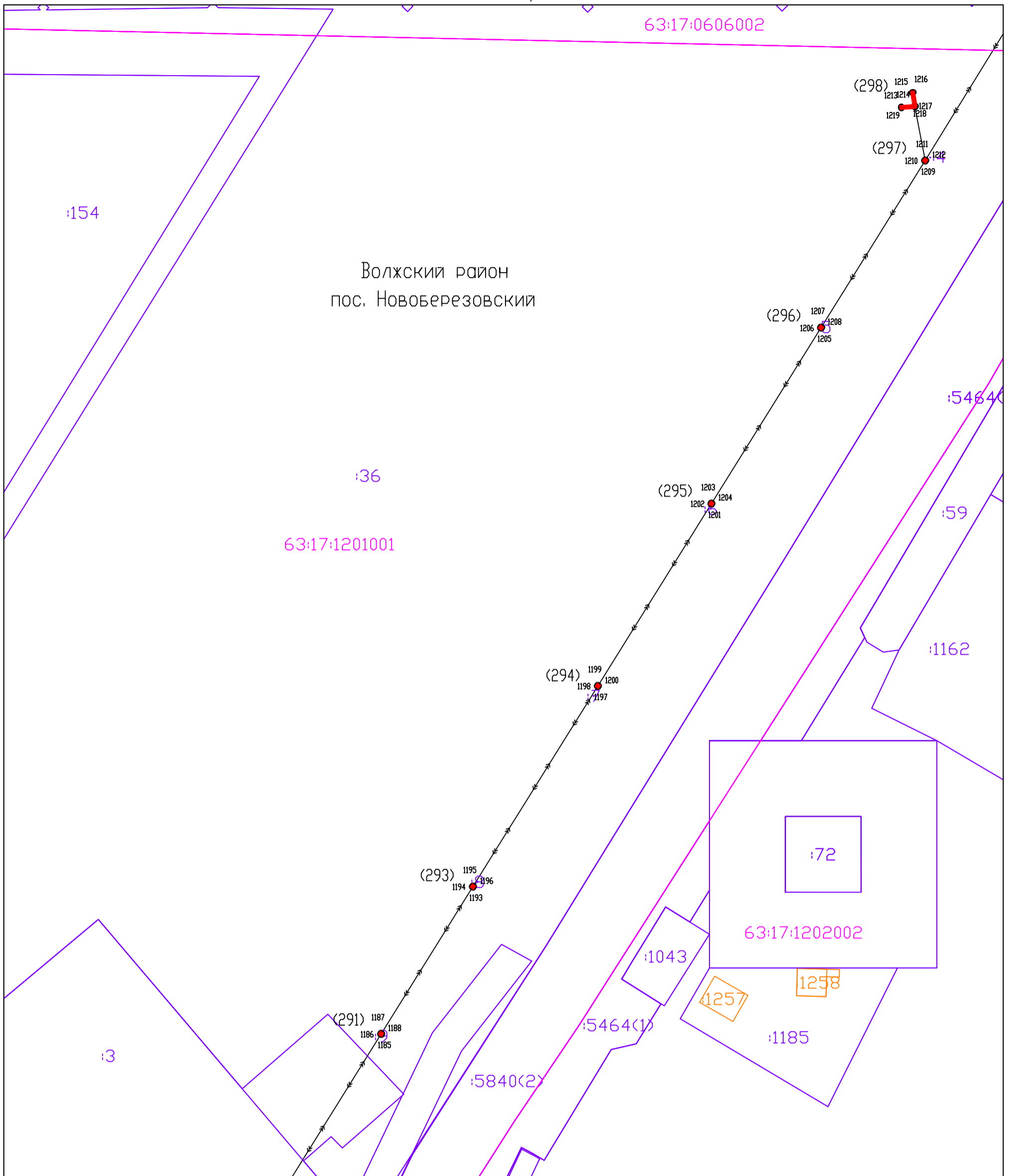
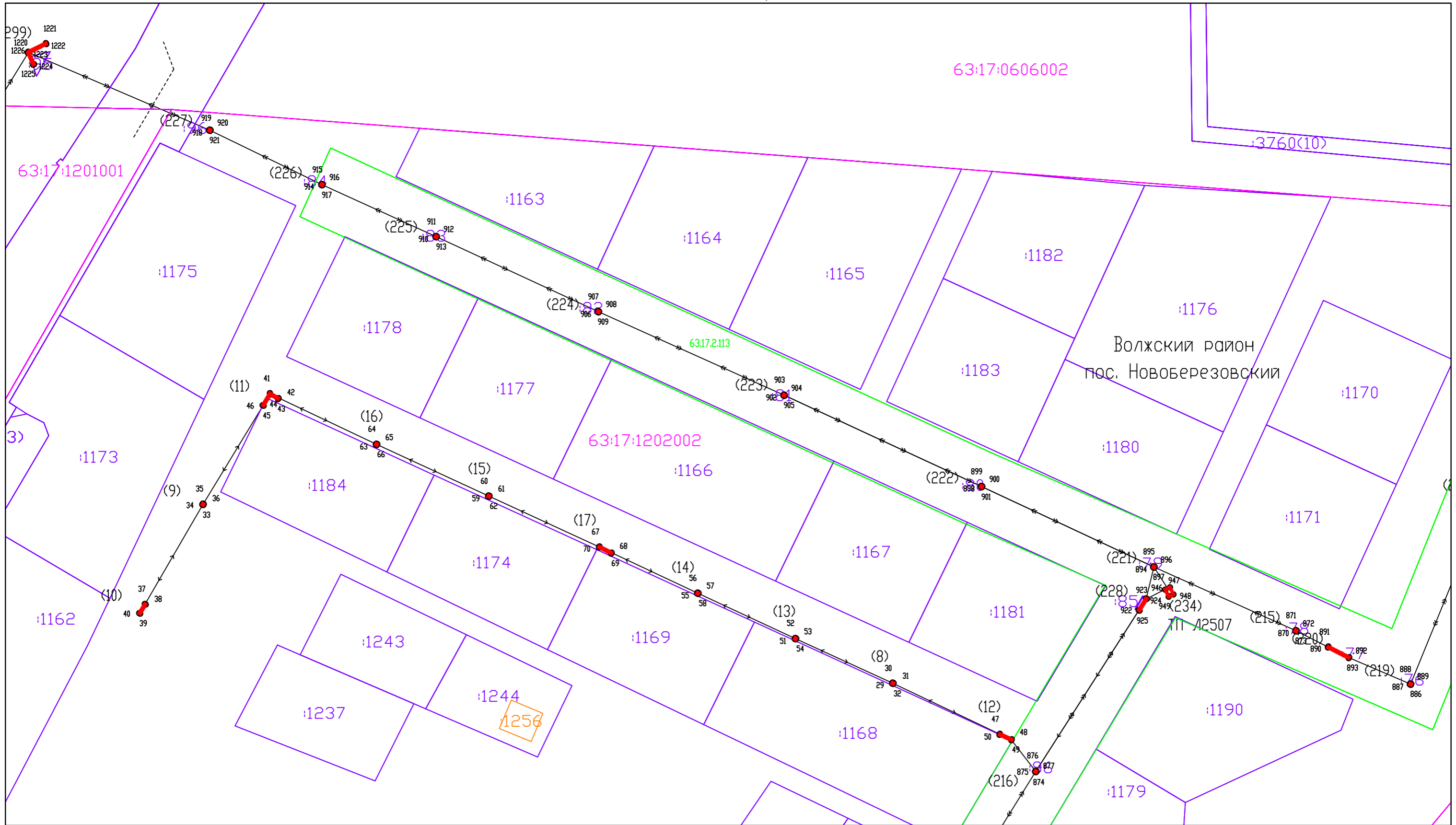
- |   |  |   |         |  |
|---|--|---|---------|--|
|  | Граница муниципального образования           |  | :110707 | Номер кадастрового квартала                              |
|  | Граница кадастровых кварталов                | (1)   |         | Обозначение контура образуемого публичного сервитута     |
|  | Проектная граница публичного сервитута       | 1 ●   |         | Характерная точка проектной границы публичного сервитута |
|  | Граница земельных участков по сведениям ЕГРН |  |         | Линия электропередач 0,4 кВ                              |
|  | Граница охранных зон по сведениям ЕГРН       |  |         | Линия электропередач 10 кВ                               |
| :80   | Кадастровый номер земельного участка         |   |         |  |

Схема расположения границ публичного сервитута



Система координат: МСК-63, зона 1  
 Масштаб 1:1000  
 Лист 9

- Условные обозначения:
- Граница муниципального образования
  - Граница кадастровых кварталов
  - Проектная граница публичного сервитута
  - Граница земельных участков по сведениям ЕГРН
  - Граница охранных зон по сведениям ЕГРН
  - :80 Кадастровый номер земельного участка
  - :110707 Номер кадастрового квартала
  - (1) Обозначение контура образуемого публичного сервитута
  - 1 ● Характерная точка проектной границы публичного сервитута
  - — Линия электропередач 0,4 кВ
  - — Линия электропередач 10 кВ



Масштаб 1:1000  
Лист 10

Условные обозначения:

Система координат: МСК-63, зона 1












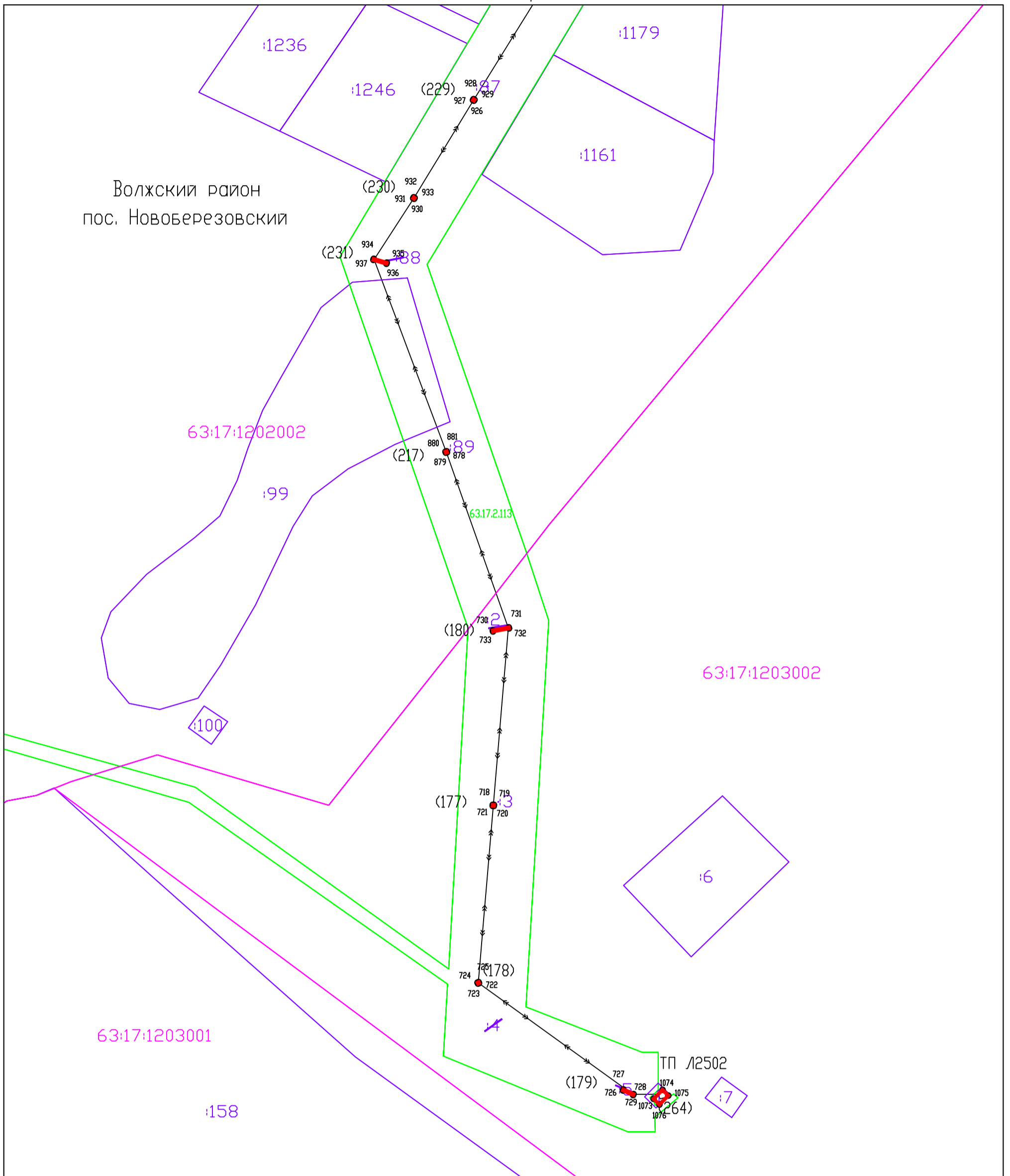
- |   |  |   |         |  |
|---|--|---|---------|--|
|  | Граница муниципального образования           |  | :110707 | Номер кадастрового квартала                              |
|  | Граница кадастровых кварталов                |  | (1)     | Обозначение контура образуемого публичного сервитута     |
|  | Проектная граница публичного сервитута       |  | 1 ●     | Характерная точка проектной границы публичного сервитута |
|  | Граница земельных участков по сведениям ЕГРН |  |         | Линия электропередач 0,4 кВ                              |
|  | Граница охранных зон по сведениям ЕГРН       |  |         | Линия электропередач 10 кВ                               |
|  | :80  |   |         |  |
|   | Кадастровый номер земельного участка         |   |         |  |

Схема расположения границ публичного сервитута

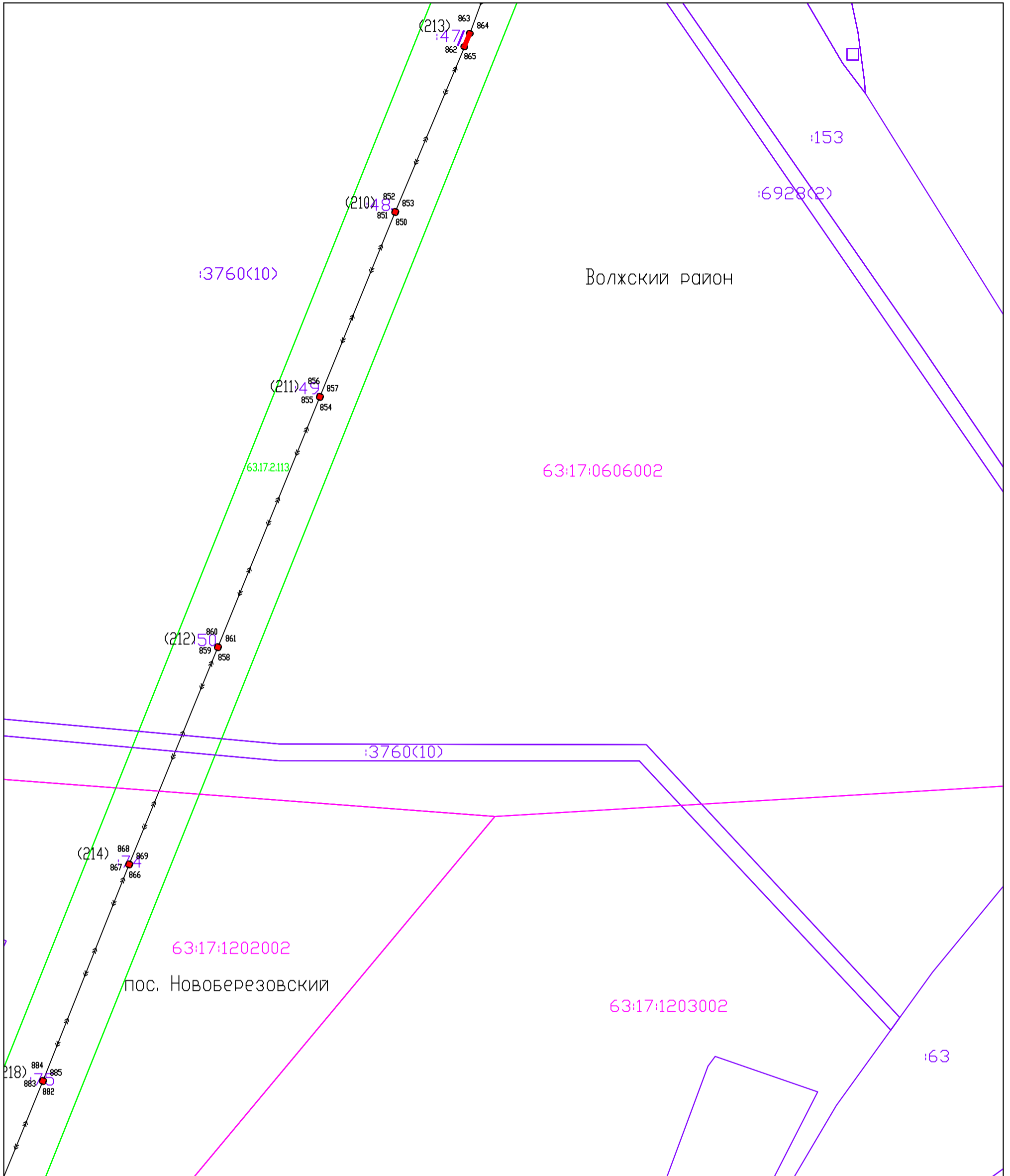
Волжский район  
пос. Новоберезовский



Система координат: МСК-63, зона 1  
Масштаб 1:1000  
Лист 11

- Условные обозначения:
- Граница муниципального образования
  - Граница кадастровых кварталов
  - Проектная граница публичного сервитута
  - Граница земельных участков по сведениям ЕГРН
  - Граница охранных зон по сведениям ЕГРН
  - :80 Кадастровый номер земельного участка
  - :110707 Номер кадастрового квартала
  - (1) Обозначение контура образуемого публичного сервитута
  - 1 ● Характерная точка проектной границы публичного сервитута
  - >—> Линия электропередач 0,4 кВ
  - >—> Линия электропередач 10 кВ

Схема расположения границ публичного сервитута



Волжский район

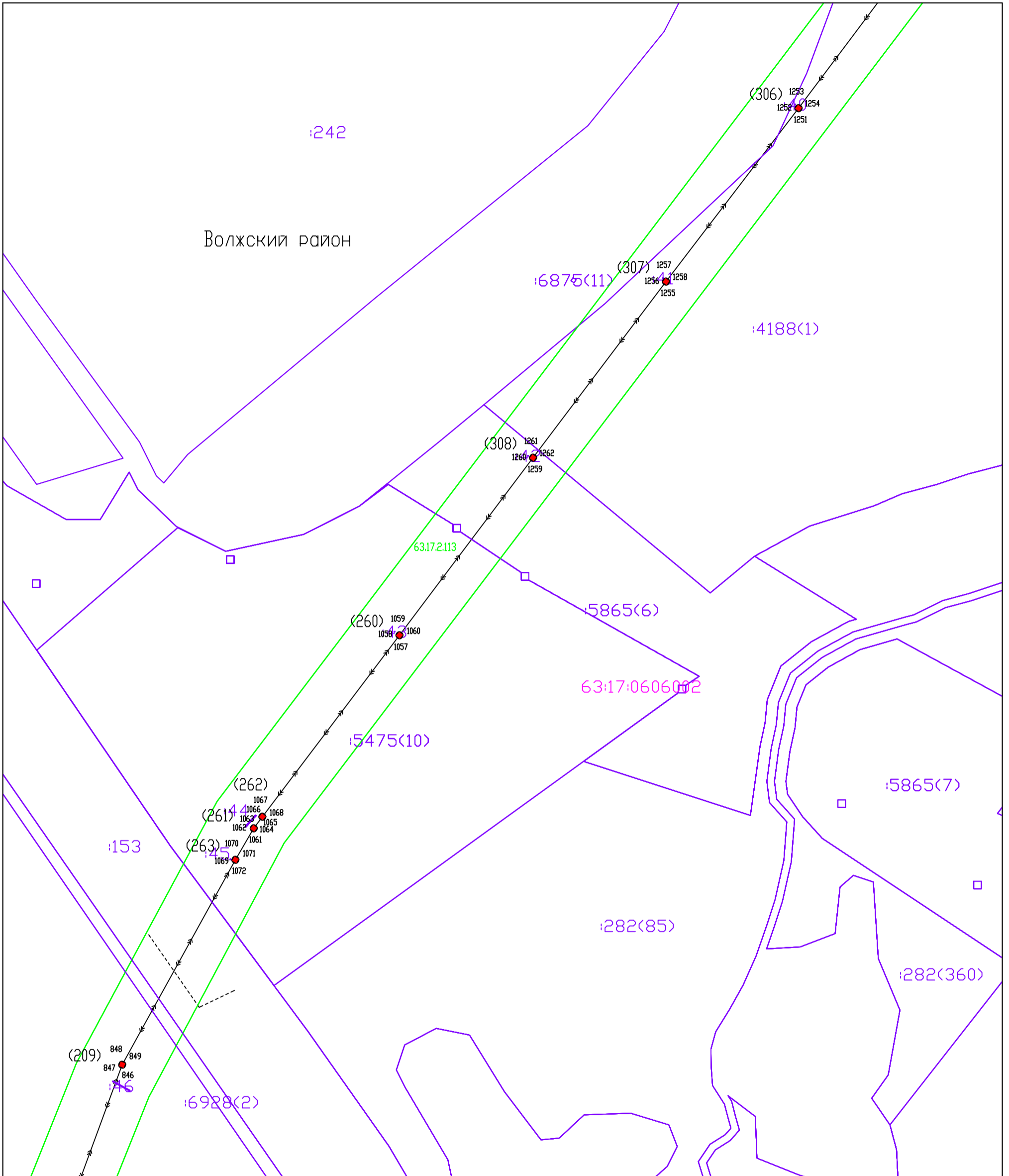
пос. Новоберезовский

Система координат: МСК-63, зона 1  
 Масштаб 1:1000  
 Лист 12

Условные обозначения:

- Граница муниципального образования
- Граница кадастровых кварталов
- Проектная граница публичного сервитута
- Граница земельных участков по сведениям ЕГРН
- Граница охранных зон по сведениям ЕГРН
- :80 Кадастровый номер земельного участка
- :110707 Номер кадастрового квартала
- (1) Обозначение контура образуемого публичного сервитута
- Характерная точка проектной границы публичного сервитута
- >—> Линия электропередач 0,4 кВ
- >—> Линия электропередач 10 кВ

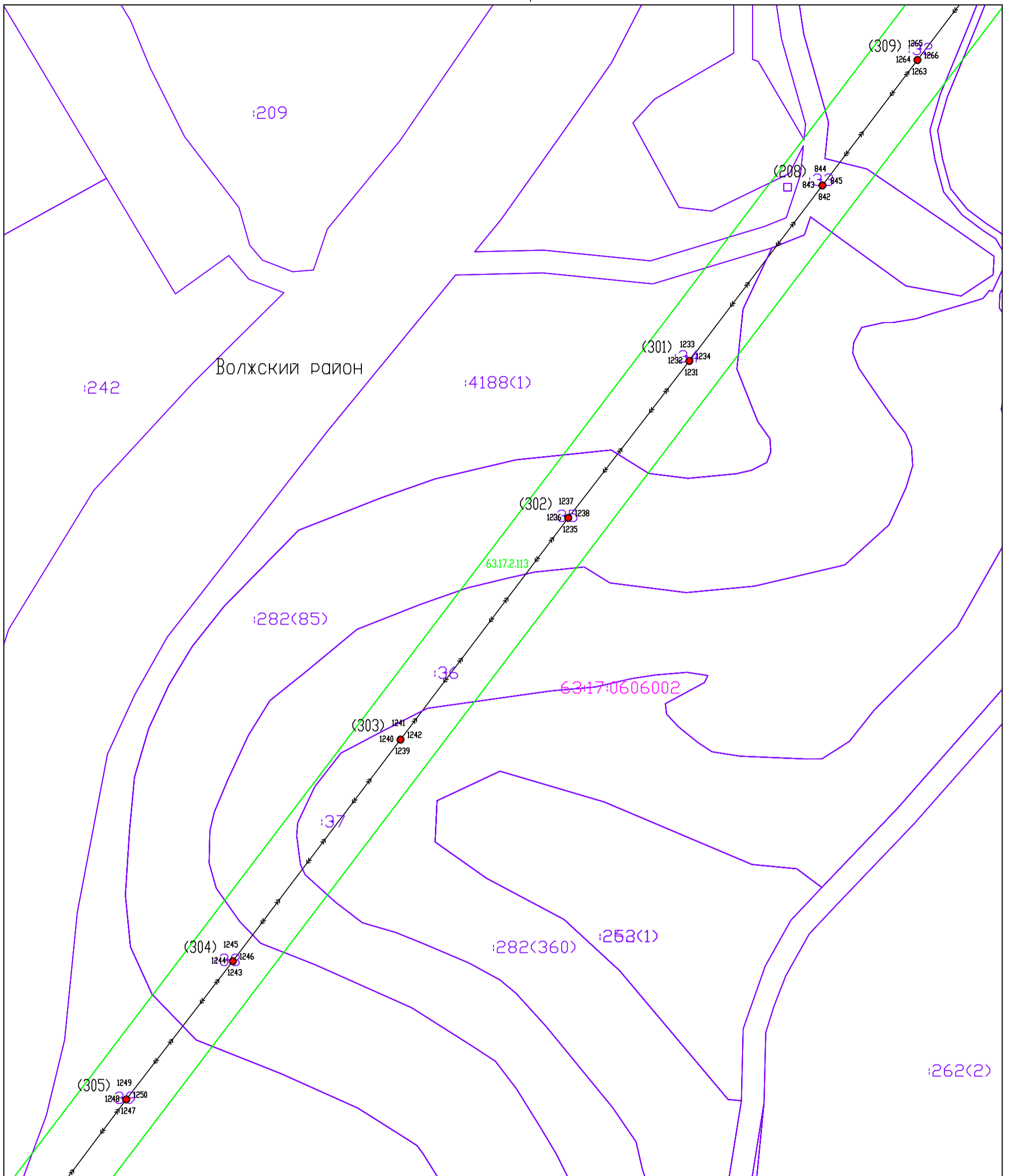
# Схема расположения границ публичного сервитута



Система координат: МСК-63, зона 1  
 Масштаб 1:1000  
 Лист 13

- Условные обозначения:
- Граница муниципального образования
  - Граница кадастровых кварталов
  - Проектная граница публичного сервитута
  - Граница земельных участков по сведениям ЕГРН
  - Граница охранных зон по сведениям ЕГРН
  - :80 Кадастровый номер земельного участка
  - :110707 Номер кадастрового квартала
  - (1) Обозначение контура образуемого публичного сервитута
  - 1 ● Характерная точка проектной границы публичного сервитута
  - — — — — Линия электропередач 0,4 кВ
  - — — — — Линия электропередач 10 кВ

Схема расположения границ публичного сервитута

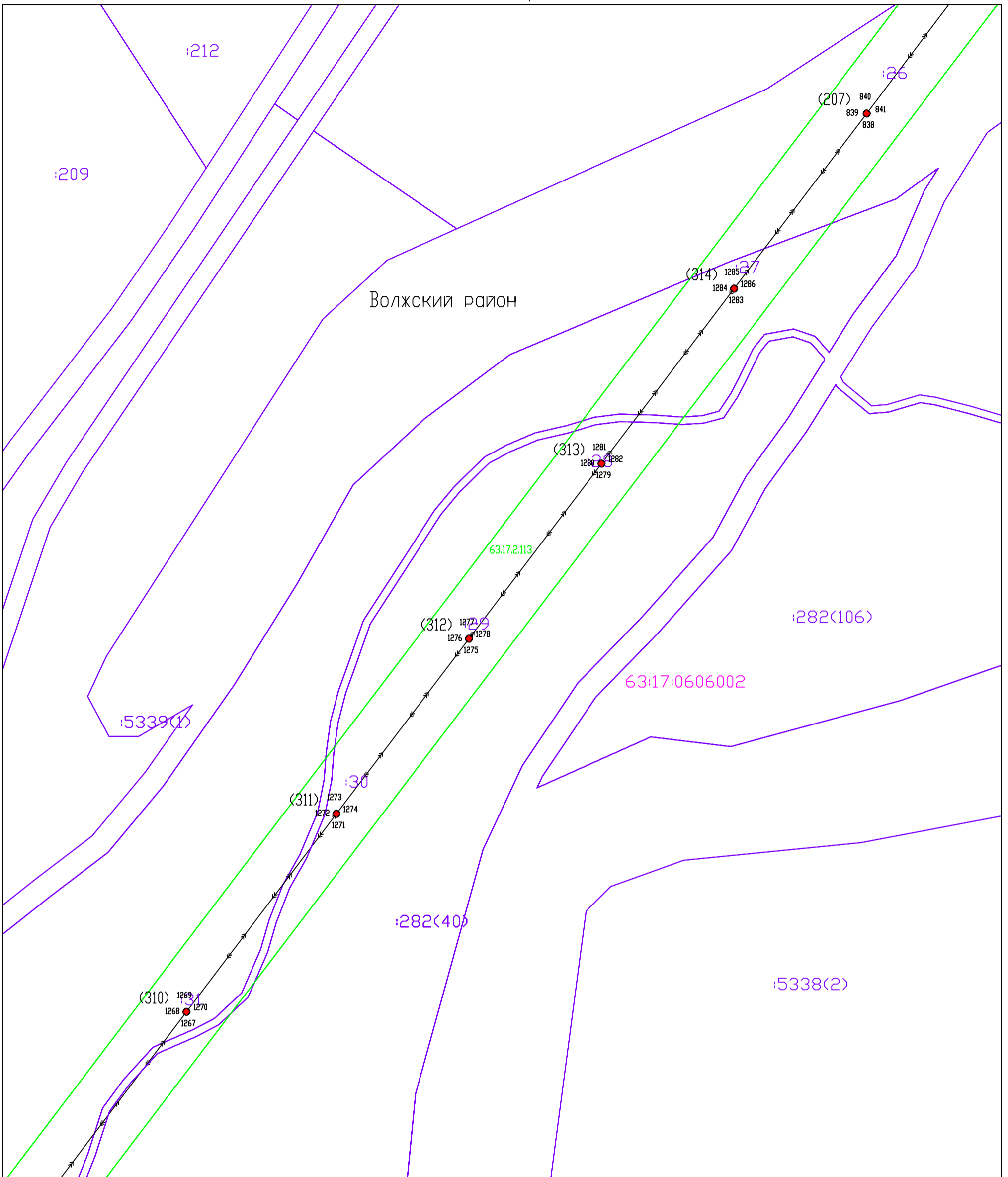


Система координат: МСК-63, зона 1  
 Масштаб 1:1000  
 Лист 14

- Условные обозначения:
- Граница муниципального образования
  - Граница кадастровых кварталов
  - Проектная граница публичного сервитута
  - Граница земельных участков по сведениям ЕГРН
  - Граница охранных зон по сведениям ЕГРН
  - :80 Кадастровый номер земельного участка
  - :110707 Номер кадастрового квартала
  - (1) Обозначение контура образуемого публичного сервитута
  - 1 ● Характерная точка проектной границы публичного сервитута
  - — Линия электропередач 0,4 кВ
  - — — — Линия электропередач 10 кВ



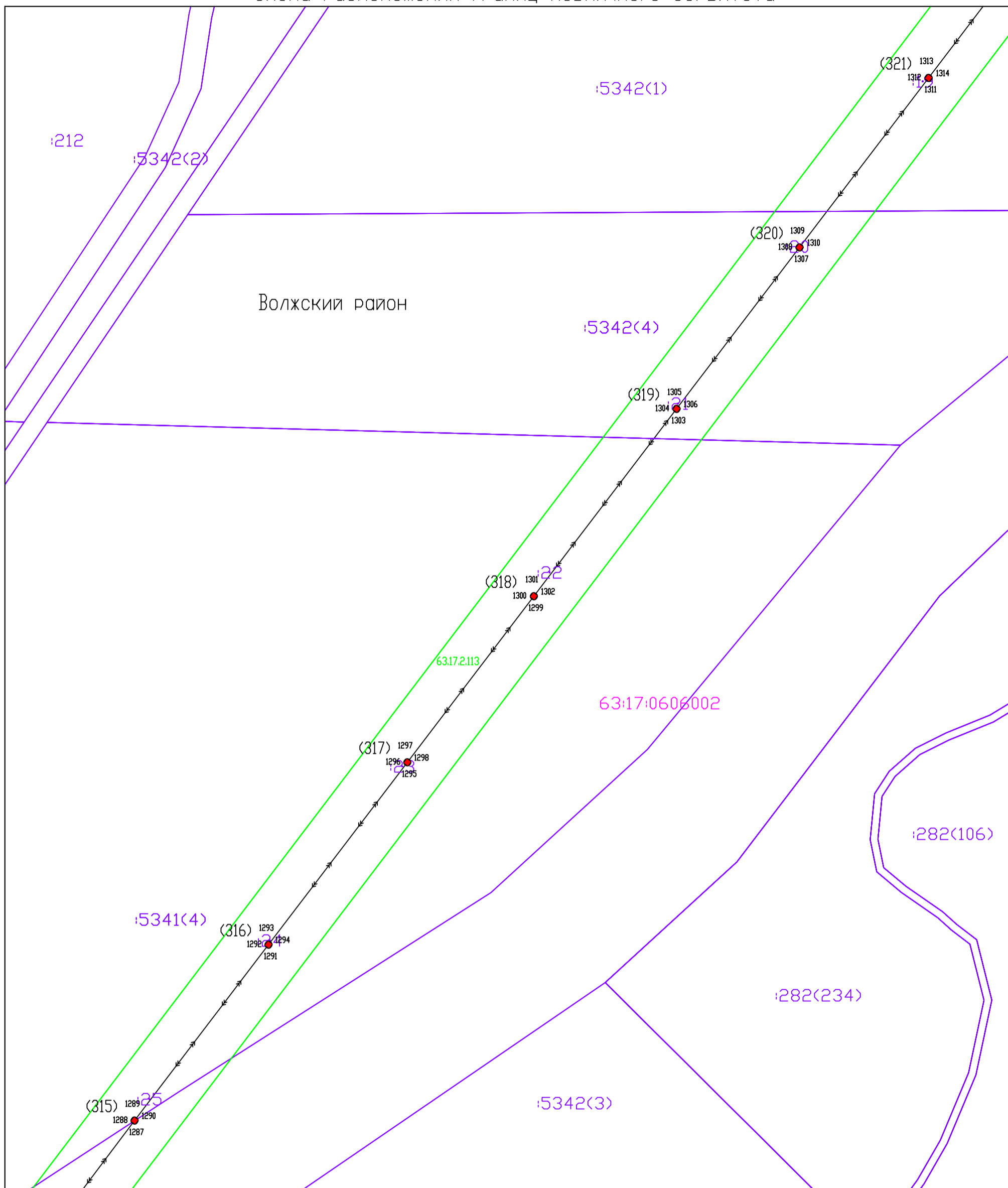
# Схема расположения границ публичного сервитута



Система координат: МСК-63, зона 1  
 Масштаб 1:1000  
 Лист 15

- Условные обозначения:
- Граница муниципального образования
  - Граница кадастровых кварталов
  - Проектная граница публичного сервитута
  - Граница земельных участков по сведениям ЕГРН
  - Граница охранных зон по сведениям ЕГРН
  - :80 Кадастровый номер земельного участка
  - :110707 Номер кадастрового квартала
  - (1) Обозначение контура образуемого публичного сервитута
  - 1 ● Характерная точка проектной границы публичного сервитута
  - Линия электропередач 0,4 кВ
  - Линия электропередач 10 кВ

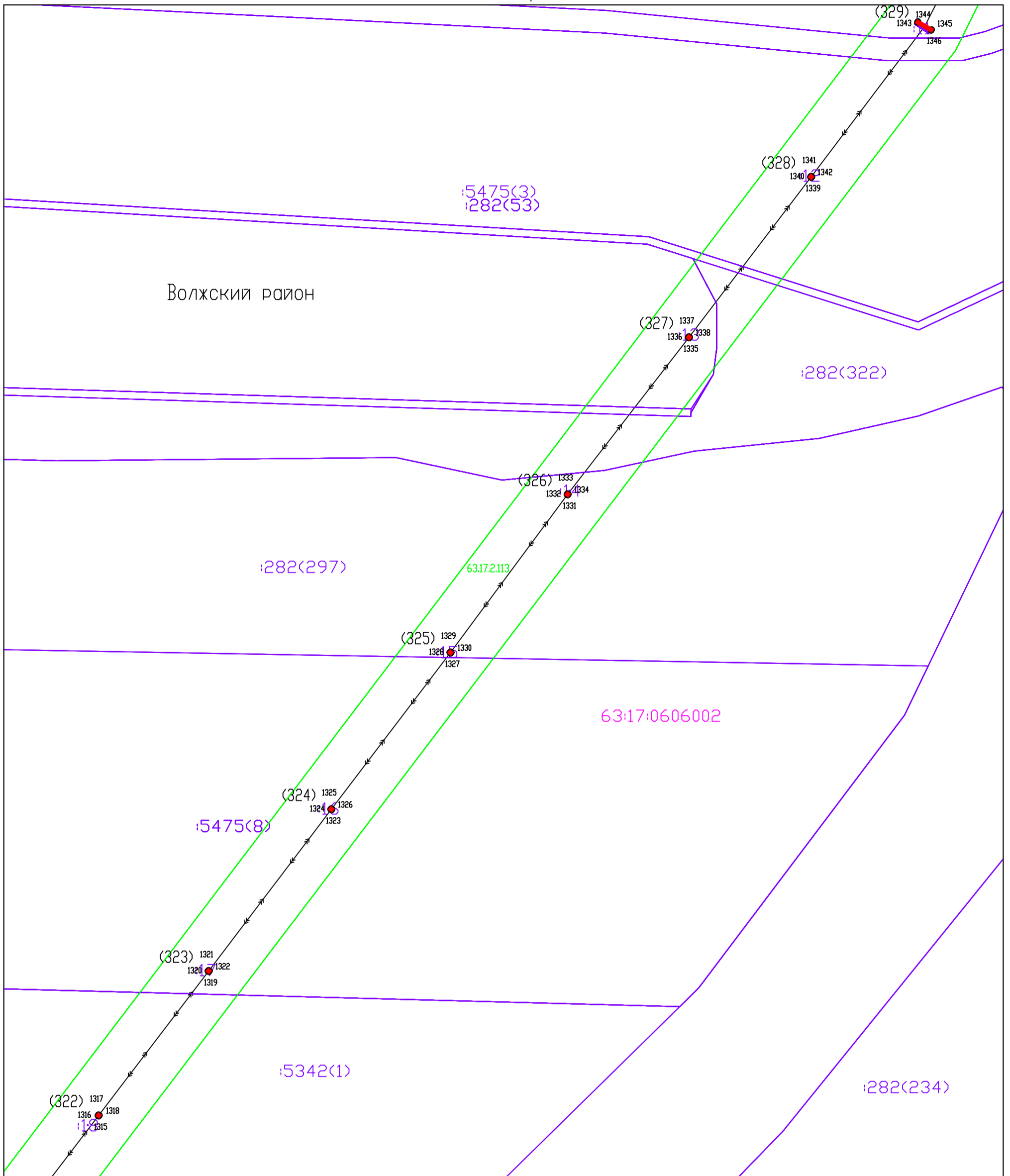
# Схема расположения границ публичного сервитута



Система координат: МСК-63, зона 1  
 Масштаб 1:1000  
 Лист 16

- Условные обозначения:
- Граница муниципального образования
  - Граница кадастровых кварталов
  - Проектная граница публичного сервитута
  - Граница земельных участков по сведениям ЕГРН
  - Граница охранных зон по сведениям ЕГРН
  - :80 Кадастровый номер земельного участка
  - :110707 Номер кадастрового квартала
  - (1) Обозначение контура образуемого публичного сервитута
  - 1 ● Характерная точка проектной границы публичного сервитута
  - — Линия электропередач 0,4 кВ
  - — Линия электропередач 10 кВ

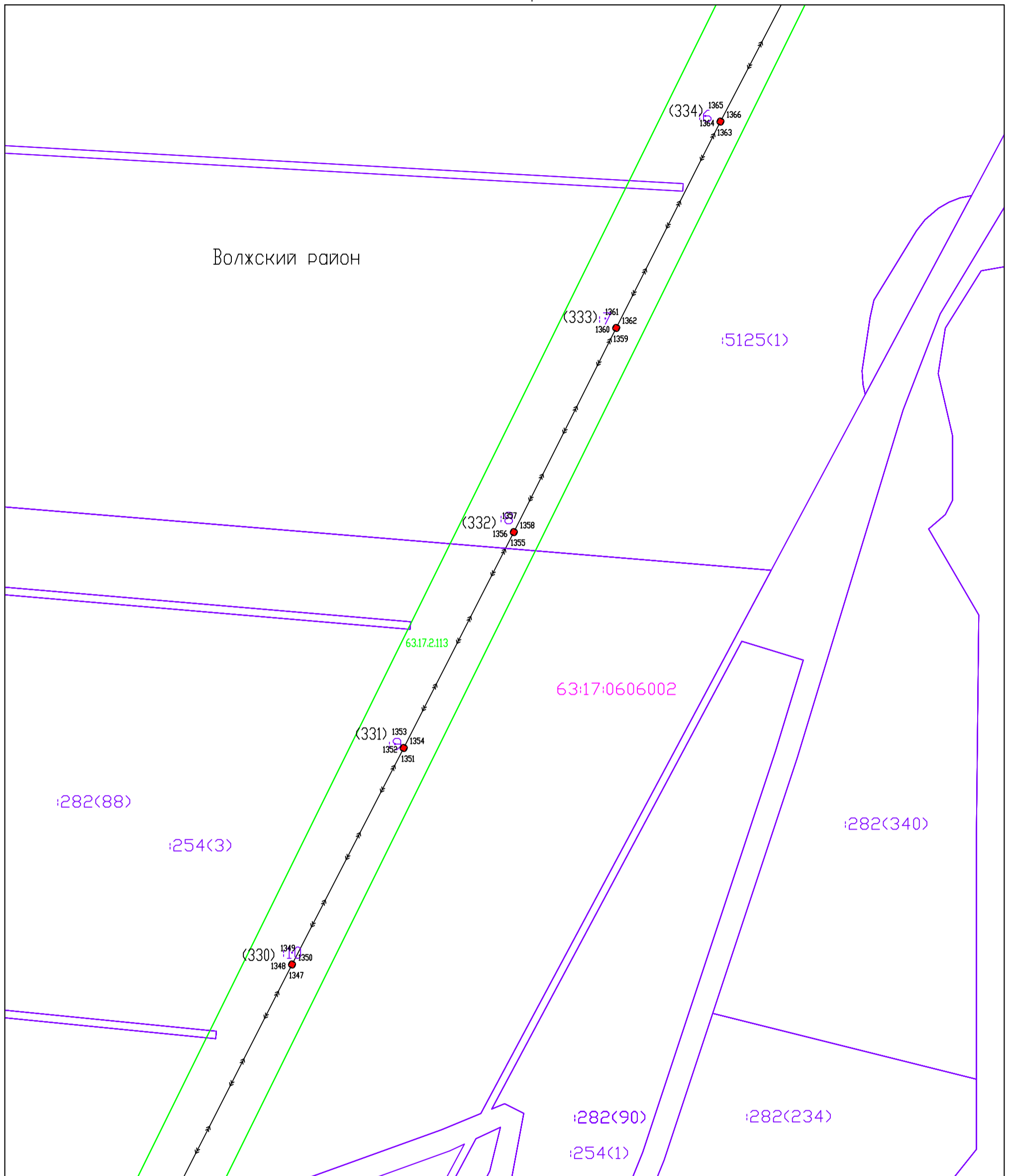
# Схема расположения границ публичного сервитута



Система координат: МСК-63, зона 1  
 Масштаб 1:1000  
 Лист 17

- Условные обозначения:
- Граница муниципального образования
  - Граница кадастровых кварталов
  - Проектная граница публичного сервитута
  - Граница земельных участков по сведениям ЕГРН
  - Граница охранных зон по сведениям ЕГРН
  - :80 Кадастровый номер земельного участка
  - :110707 Номер кадастрового квартала
  - (1) Обозначение контура образуемого публичного сервитута
  - 1 ● Характерная точка проектной границы публичного сервитута
  - — Линия электропередач 0,4 кВ
  - — Линия электропередач 10 кВ

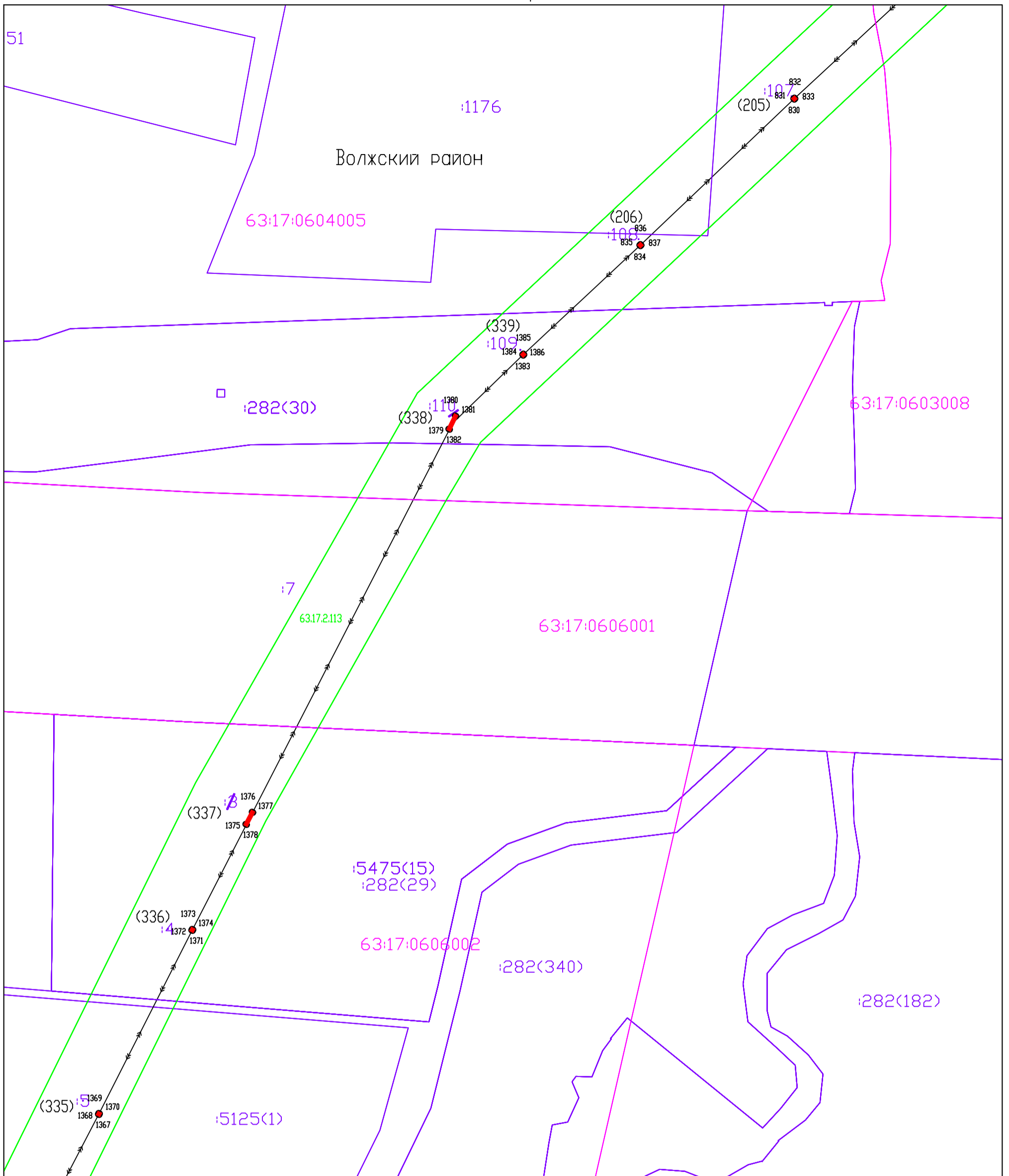
# Схема расположения границ публичного сервитута



Система координат: МСК-63, зона 1  
 Масштаб 1:1000  
 Лист 18

- Условные обозначения:
- Граница муниципального образования
  - Граница кадастровых кварталов
  - Проектная граница публичного сервитута
  - Граница земельных участков по сведениям ЕГРН
  - Граница охранных зон по сведениям ЕГРН
  - :80 Кадастровый номер земельного участка
  - :110707 Номер кадастрового квартала
  - (1) Обозначение контура образуемого публичного сервитута
  - 1 ● Характерная точка проектной границы публичного сервитута
  - > Линия электропередач 0,4 кВ
  - > Линия электропередач 10 кВ

Схема расположения границ публичного сервитута

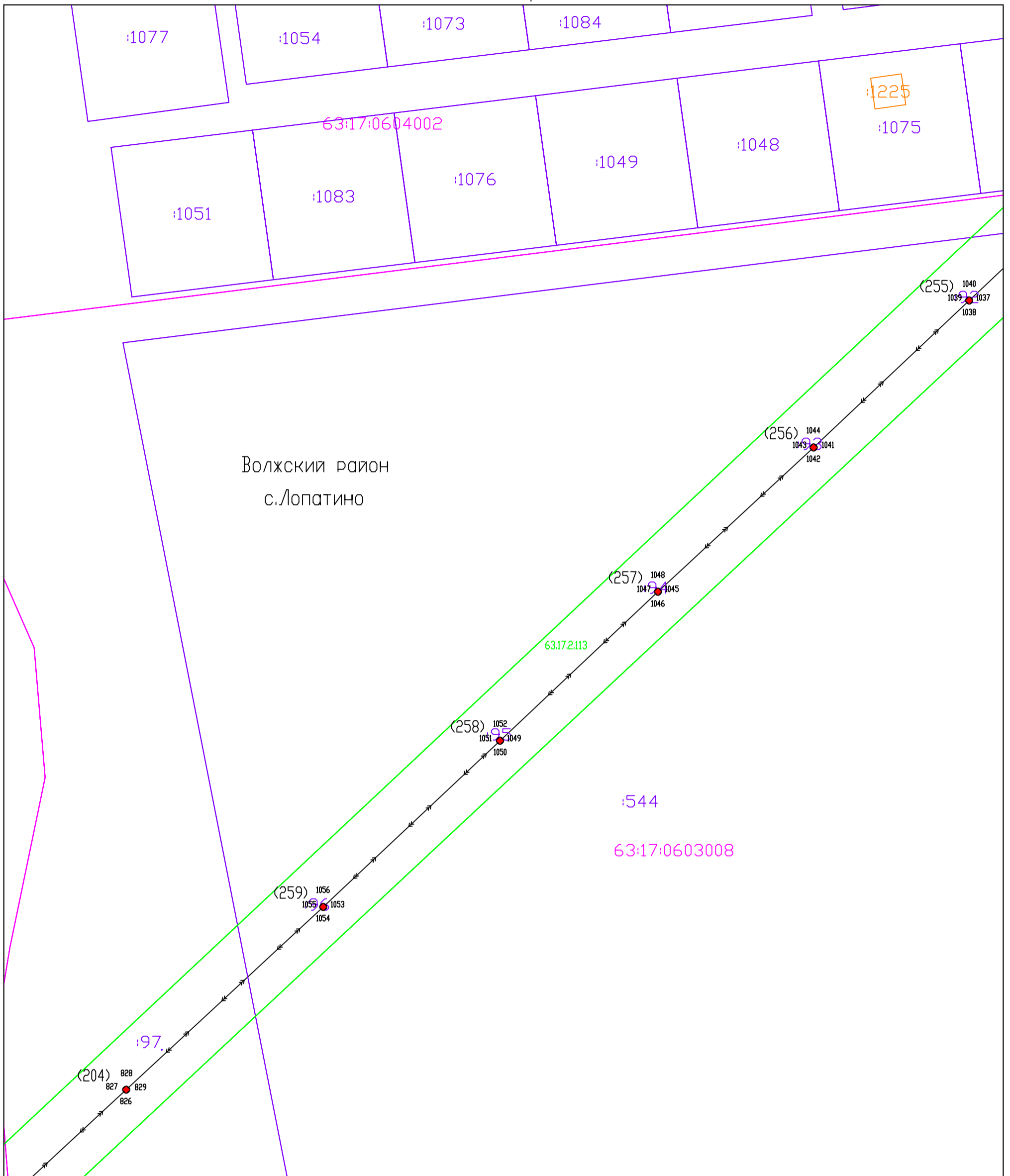


Система координат: МСК-63, зона 1  
 Масштаб 1:1000  
 Лист 19

Условные обозначения:

- Граница муниципального образования
- Граница кадастровых кварталов
- Проектная граница публичного сервитута
- Граница земельных участков по сведениям ЕГРН
- Граница охранных зон по сведениям ЕГРН
- :80 Кадастровый номер земельного участка
- :110707 Номер кадастрового квартала
- (1) Обозначение контура образуемого публичного сервитута
- 1 ● Характерная точка проектной границы публичного сервитута
- Линия электропередач 0,4 кВ
- Линия электропередач 10 кВ

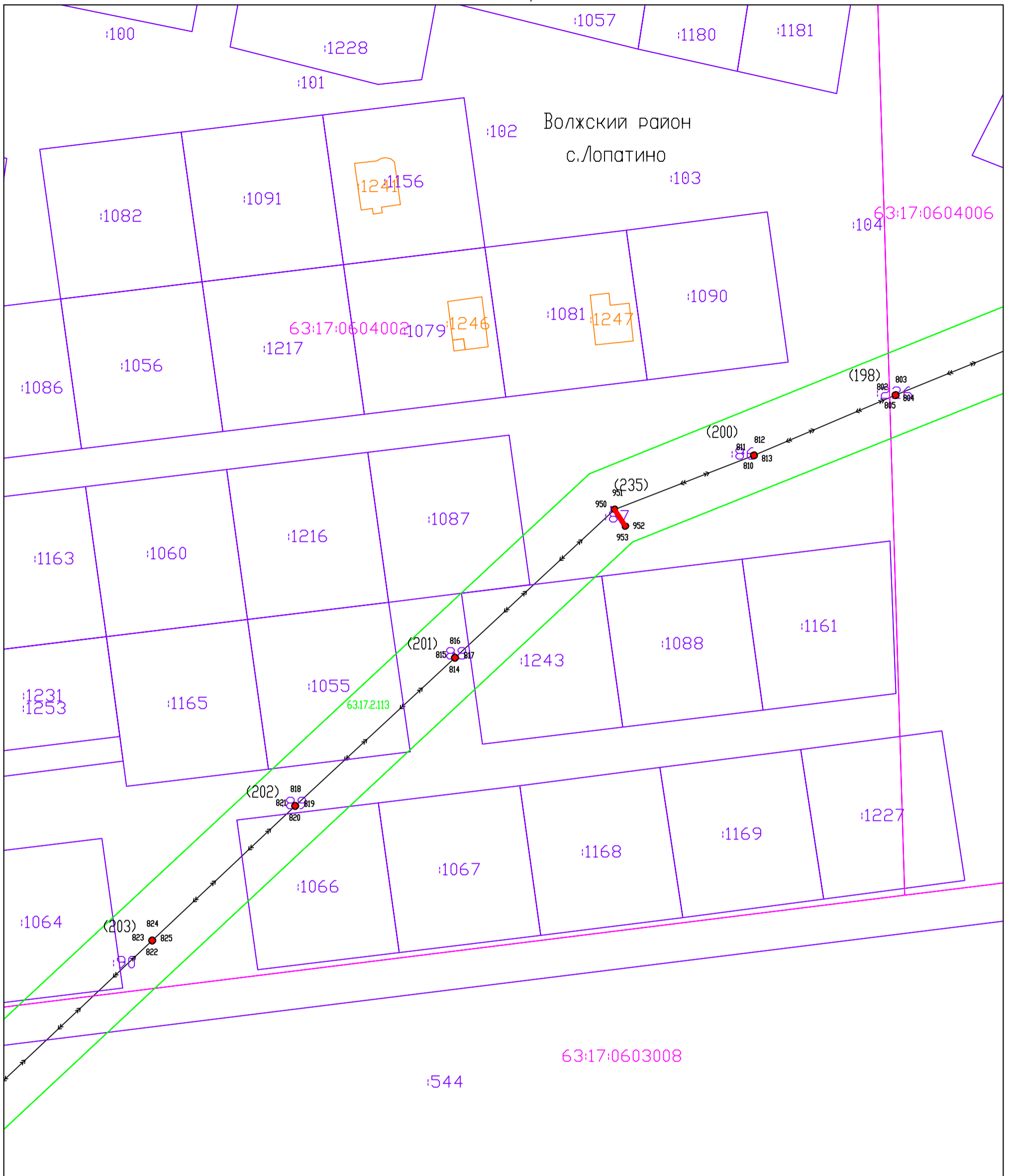
Схема расположения границ публичного сервитута



Система координат: МСК-63, зона 1  
 Масштаб 1:1000  
 Лист 20

- Условные обозначения:
- Граница муниципального образования
  - Граница кадастровых кварталов
  - Проектная граница публичного сервитута
  - Граница земельных участков по сведениям ЕГРН
  - Граница охранных зон по сведениям ЕГРН
  - :80 Кадастровый номер земельного участка
  - :110707 Номер кадастрового квартала
  - (1) Обозначение контура образуемого публичного сервитута
  - 1 ● Характерная точка проектной границы публичного сервитута
  - — Линия электропередач 0,4 кВ
  - — Линия электропередач 10 кВ

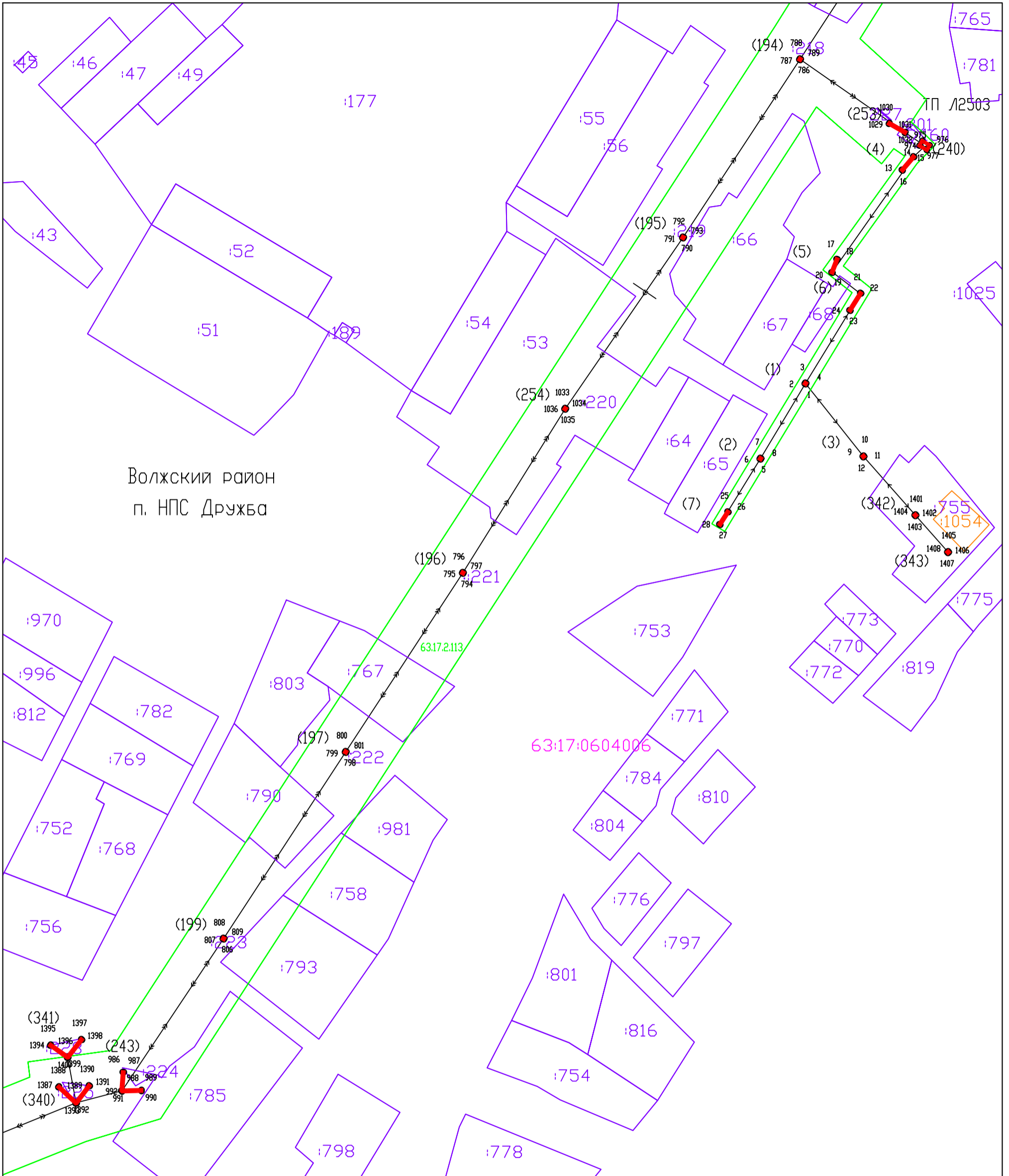
Схема расположения границ публичного сервитута



Система координат: МСК-63, зона 1  
 Масштаб 1:1000  
 Лист 21

- Условные обозначения:
- Граница муниципального образования
  - Граница кадастровых кварталов
  - Проектная граница публичного сервитута
  - Граница земельных участков по сведениям ЕГРН
  - Граница охранных зон по сведениям ЕГРН
  - :80 Кадастровый номер земельного участка
  - :110707 Номер кадастрового квартала
  - (1) Обозначение контура образуемого публичного сервитута
  - 1 ● Характерная точка проектной границы публичного сервитута
  - — Линия электропередач 0,4 кВ
  - — Линия электропередач 10 кВ

Схема расположения границ публичного сервитута

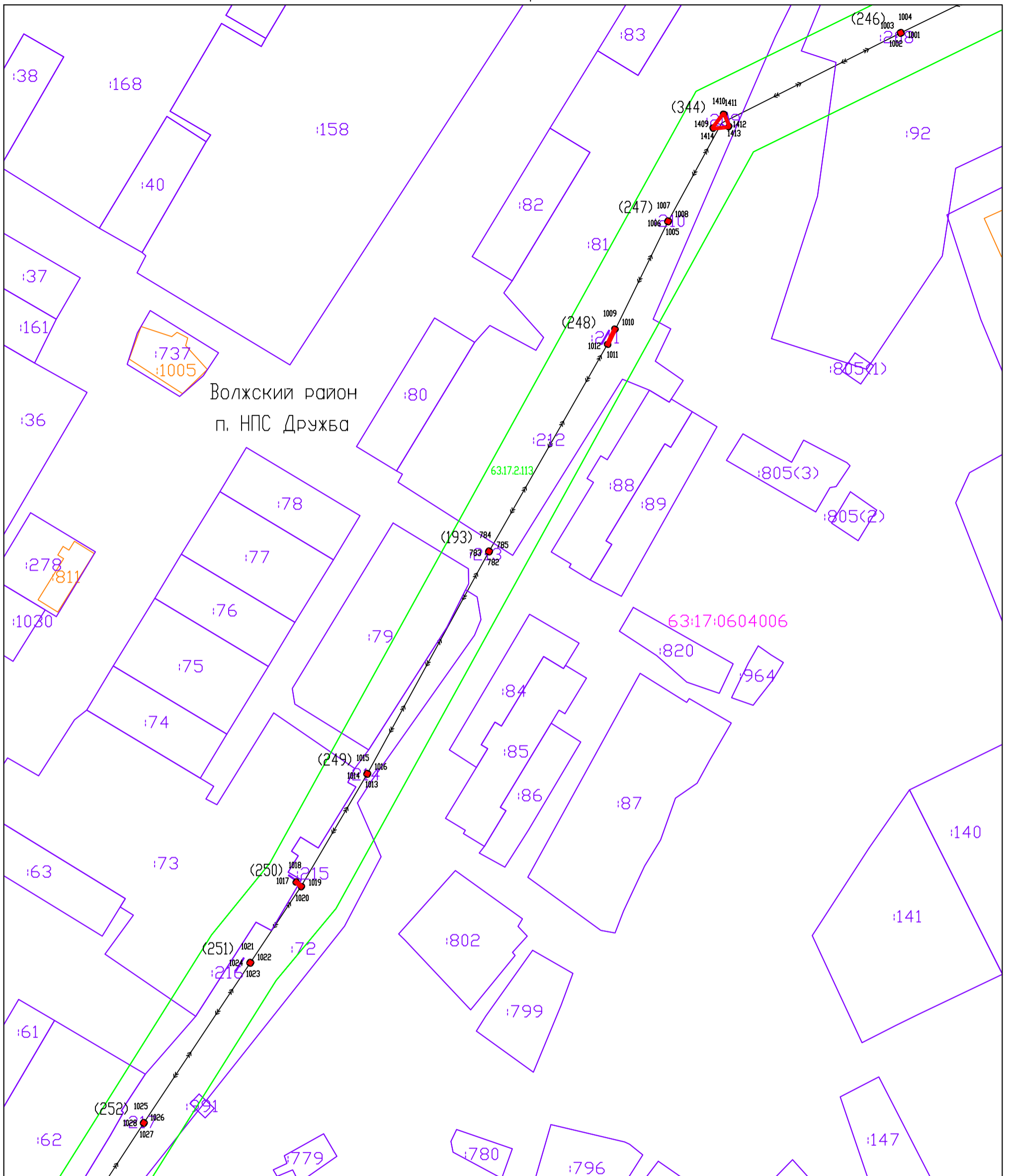


Система координат: МСК-63, зона 1  
 Масштаб 1:1000  
 Лист 22

- Условные обозначения:
- Граница муниципального образования
  - Граница кадастровых кварталов
  - Проектная граница публичного сервитута
  - Граница земельных участков по сведениям ЕГРН
  - Граница охранных зон по сведениям ЕГРН
  - :80 Кадастровый номер земельного участка
  - :110707 Номер кадастрового квартала
  - (1) Обозначение контура образуемого публичного сервитута
  - 1 ● Характерная точка проектной границы публичного сервитута
  - Линия электропередач 0,4 кВ
  - Линия электропередач 10 кВ



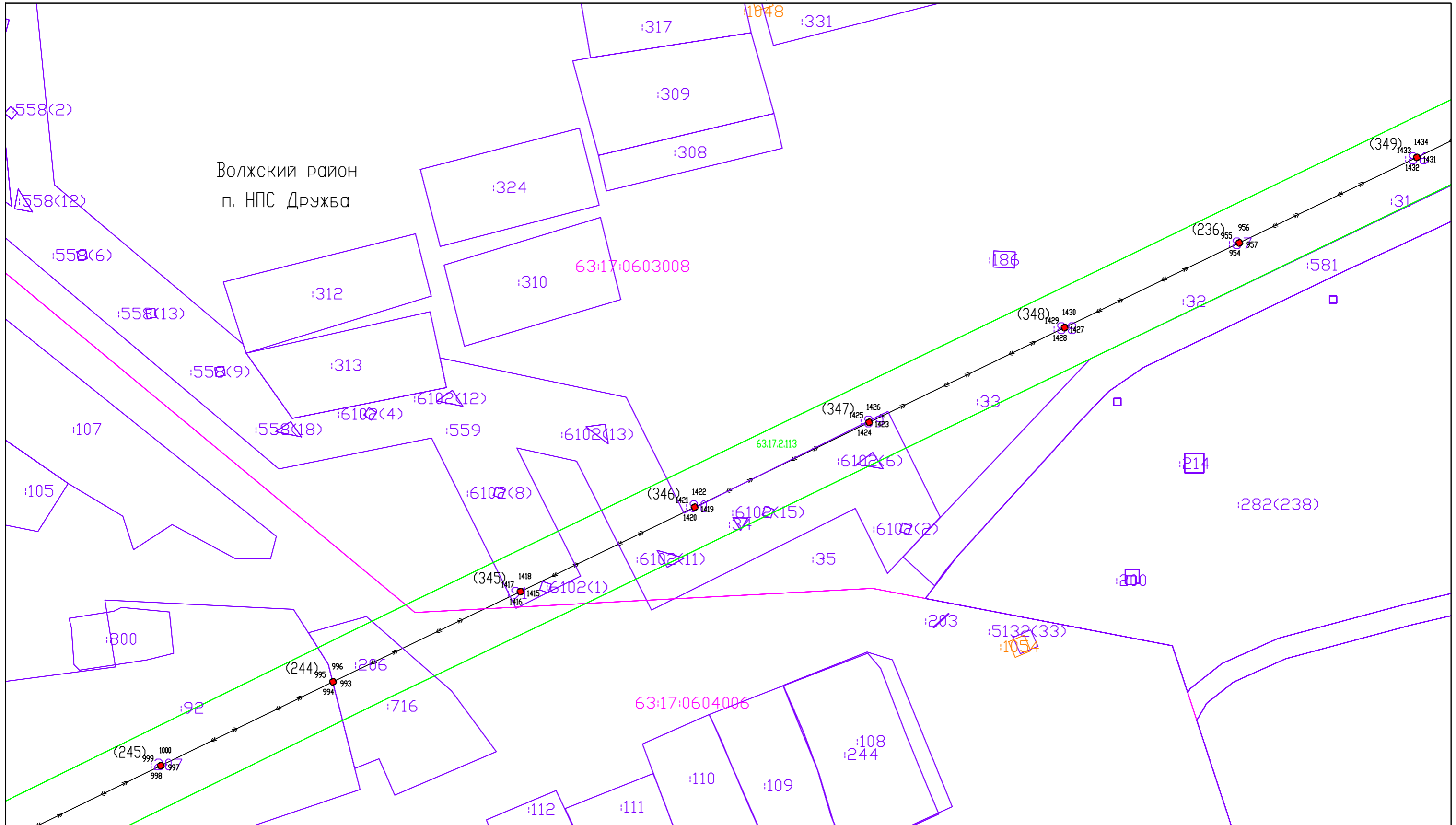
# Схема расположения границ публичного сервитута



Система координат: МСК-63, зона 1  
 Масштаб 1:1000  
 Лист 23

## Условные обозначения:












- Граница муниципального образования
- Граница кадастровых кварталов
- Проектная граница публичного сервитута
- Граница земельных участков по сведениям ЕГРН
- Граница охранных зон по сведениям ЕГРН
- :80 Кадастровый номер земельного участка
- :110707 Номер кадастрового квартала
- (1) Обозначение контура образуемого публичного сервитута
- 1 ● Характерная точка проектной границы публичного сервитута
- — Линия электропередач 0,4 кВ
- — Линия электропередач 10 кВ

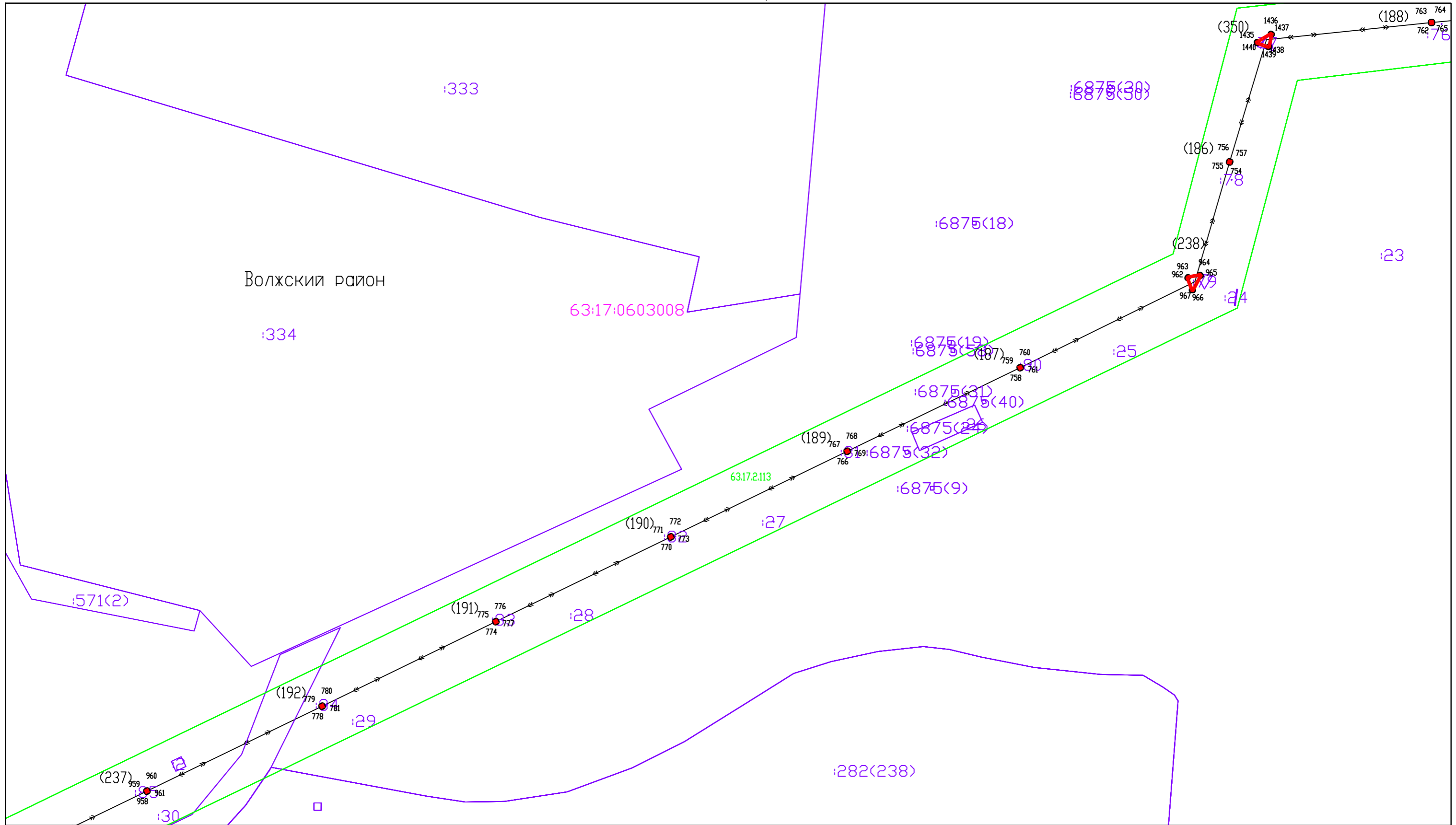


Масштаб 1:1000  
Лист 24

Условные обозначения:

Система координат: МСК-63, зона 1












- |   |  |   |         |  |
|---|--|---|---------|--|
|  | Граница муниципального образования           |  | №110707 | Номер кадастрового квартала                              |
|  | Граница кадастровых кварталов                |  | (1)     | Обозначение контура образуемого публичного сервитута     |
|  | Проектная граница публичного сервитута       |  | 1 ●     | Характерная точка проектной границы публичного сервитута |
|  | Граница земельных участков по сведениям ЕГРН |  |         | Линия электропередач 0,4 кВ                              |
|  | Граница охранных зон по сведениям ЕГРН       |  |         | Линия электропередач 10 кВ                               |
|  | Кадастровый номер земельного участка         |   |         |  |

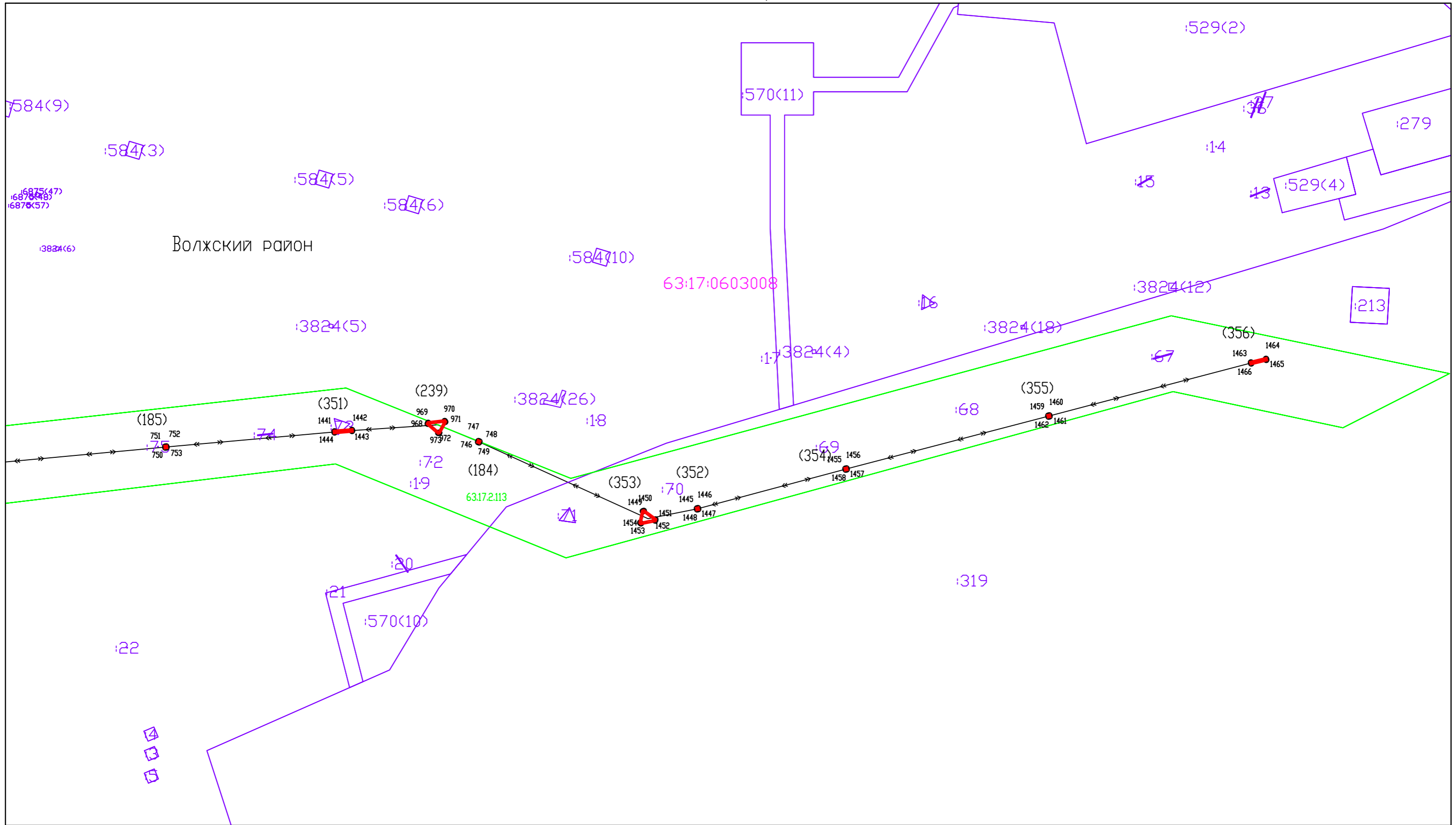


Масштаб 1:1000  
Лист 25

Условные обозначения:

Система координат: МСК-63, зона 1, зона 1

- |   |  |   |         |  |
|---|--|---|---------|--|
|  | Граница муниципального образования           |  | :110707 | Номер кадастрового квартала                              |
|  | Граница кадастровых кварталов                |  | (1)     | Обозначение контура образуемого публичного сервитута     |
|  | Проектная граница публичного сервитута       |  | 1 ●     | Характерная точка проектной границы публичного сервитута |
|  | Граница земельных участков по сведениям ЕГРН |  |         | Линия электропередач 0,4 кВ                              |
|  | Граница охранных зон по сведениям ЕГРН       |  |         | Линия электропередач 10 кВ                               |
|  | :80  |   |         |  |
|   | Кадастровый номер земельного участка         |   |         |  |



Масштаб 1:1000  
Лист 26

Условные обозначения:

Система координат: МСК-63, зона 1

- Граница муниципального образования
- Граница кадастровых кварталов
- Проектная граница публичного сервитута
- Граница земельных участков по сведениям ЕГРН
- Граница охранных зон по сведениям ЕГРН
- :80 Кадастровый номер земельного участка

- :110707 Номер кадастрового квартала
- (1) Обозначение контура образуемого публичного сервитута
- 1 ● Характерная точка проектной границы публичного сервитута
- — — — — Линия электропередач 0,4 кВ
- — — — — Линия электропередач 10 кВ

## Описание границ публичного сервитута

Местоположение публичного сервитута: Российская Федерация, Самарская область, Волжский р-н.

Система координат МСК-63, зона 1				
Площадь публичного сервитута 224 кв. м				
Обозначение характерных точек границ	Координаты, м		Средняя квадратическая погрешность положения характерной точки (M <sub>t</sub> ), м	Метод определения координат
	X	Y		
(1)				
1	374354.82	1380326.76	0.10	Метод спутниковых геодезических измерений (определений)
2	374354.98	1380326.50	0.10	Метод спутниковых геодезических измерений (определений)
3	374355.23	1380326.66	0.10	Метод спутниковых геодезических измерений (определений)
4	374355.08	1380326.91	0.10	Метод спутниковых геодезических измерений (определений)
1	374354.82	1380326.76	0.10	Метод спутниковых геодезических измерений (определений)
(2)				
5	374334.99	1380314.87	0.10	Метод спутниковых геодезических измерений (определений)
6	374335.14	1380314.62	0.10	Метод спутниковых геодезических измерений (определений)
7	374335.40	1380314.78	0.10	Метод спутниковых геодезических измерений (определений)
8	374335.24	1380315.03	0.10	Метод спутниковых геодезических измерений (определений)
5	374334.99	1380314.87	0.10	Метод спутниковых геодезических измерений (определений)
(3)				
9	374335.81	1380341.80	0.10	Метод спутниковых геодезических измерений (определений)
10	374336.00	1380342.03	0.10	Метод спутниковых геодезических измерений (определений)
11	374335.76	1380342.22	0.10	Метод спутниковых геодезических измерений (определений)
12	374335.57	1380341.98	0.10	Метод спутниковых геодезических измерений (определений)
9	374335.81	1380341.80	0.10	Метод спутниковых геодезических измерений (определений)
(4)				
13	374411.42	1380352.13	0.10	Метод спутниковых геодезических измерений (определений)
14	374414.97	1380355.15	0.10	Метод спутниковых геодезических измерений (определений)
15	374414.78	1380355.38	0.10	Метод спутниковых геодезических измерений (определений)
16	374411.22	1380352.35	0.10	Метод спутниковых геодезических измерений (определений)
13	374411.42	1380352.13	0.10	Метод спутниковых геодезических измерений (определений)
(5)				
17	374387.88	1380334.91	0.10	Метод спутниковых геодезических измерений (определений)
18	374387.77	1380335.19	0.10	Метод спутниковых геодезических измерений (определений)
19	374384.25	1380333.84	0.10	Метод спутниковых геодезических измерений (определений)
20	374384.36	1380333.56	0.10	Метод спутниковых геодезических измерений (определений)
17	374387.88	1380334.91	0.10	Метод спутниковых геодезических измерений (определений)
(6)				
21	374378.94	1380341.16	0.10	Метод спутниковых геодезических измерений (определений)
22	374378.78	1380341.41	0.10	Метод спутниковых геодезических измерений (определений)
23	374374.22	1380338.56	0.10	Метод спутниковых геодезических измерений (определений)
24	374374.38	1380338.30	0.10	Метод спутниковых геодезических измерений (определений)
21	374378.94	1380341.16	0.10	Метод спутниковых геодезических измерений (определений)
(7)				























































































