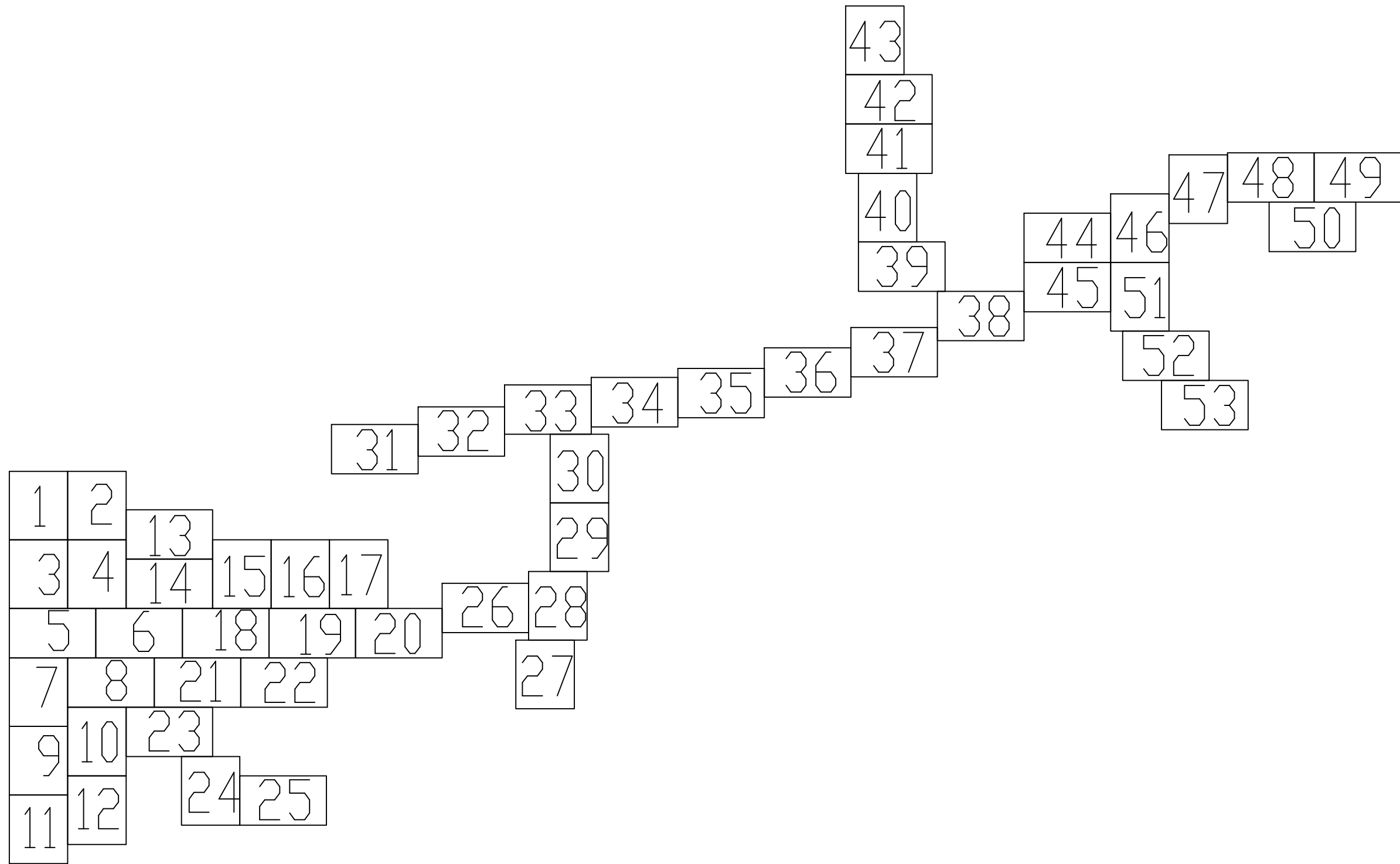


**Объект:** Электросетевой комплекс "ЛЭП ПС 35кВ Вишневка Ф-7"  
**Местоположение:** Самарская область, Волжский район  
**Использование:** размещение объекта электросетевого хозяйства: "Электросетевой комплекс ЛЭП ПС 35кВ Вишневка Ф-7"  
**Площадь:** 563 кв. м.

■ обозначение подстанции  
— воздушная ЛЭП- 10 кВ  
— воздушная ЛЭП- 0,4 кВ  
— граница кадастрового квартала  
63:17:0201008 номер кадастрового квартала

## Без масштаба

# Схема расположения листов



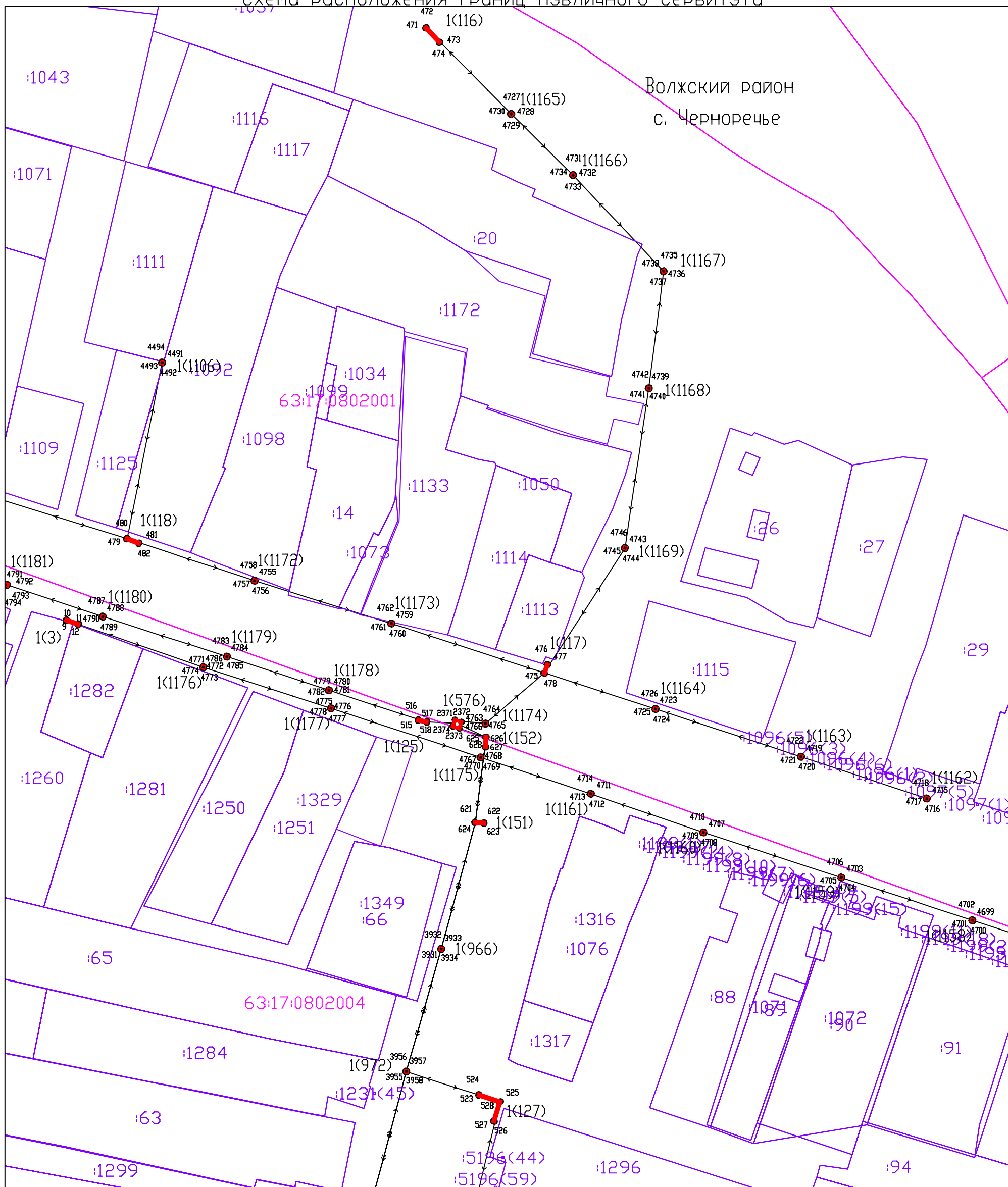
Система координат: МСК-63  
Масштаб 1:1000

- |  |   |                                     |  |
|--|---|-------------------------------------|--|
| Условные обозначения:  |   | 63:17:0802004                       | Номер кадастрового квартала                              |
| <span style="color: blue;">—</span>  | Граница муниципального образования          | 3У1(1)                              | Обозначение контура образуемого публичного сервитута     |
| <span style="color: magenta;">—</span>   | Граница кадастровых кварталов               | н1●                                 | Характерная точка проектной границы публичного сервитута |
| <span style="color: red;">—</span>   | Проектная граница публичного сервитута      | <span style="color: blue;">—</span> | Линия электропередач 0,4 кВ                              |
| <span style="color: purple;">—</span>  | Граница земельных участков по сведениям ГКН | <span style="color: blue;">—</span> | Линия электропередач 10 кВ                               |
| <span style="border: 1px solid green; display: inline-block; width: 10px; height: 10px;"></span> | Граница охранных зон по сведениям ГКН       |                                     |  |
| 80   | Кадастровый номер земельного участка        |                                     |  |

Условные обозначения:

- Граница муниципального образования
- Граница кадастровых кварталов
- Проектная граница публичного сервитута
- Граница земельных участков по сведениям ЕГРН
- Граница охранных зон по сведениям ЕГРН
- Кадастровый номер земельного участка
- Номер кадастрового квартала
- Обозначение контура образуемого публичного сервитута
- Характерная точка проектной границы публичного сервитута
- Линия электропередач 0,4 кВ
- Линия электропередач 10 кВ

# Схема расположения границ публичного сервитута



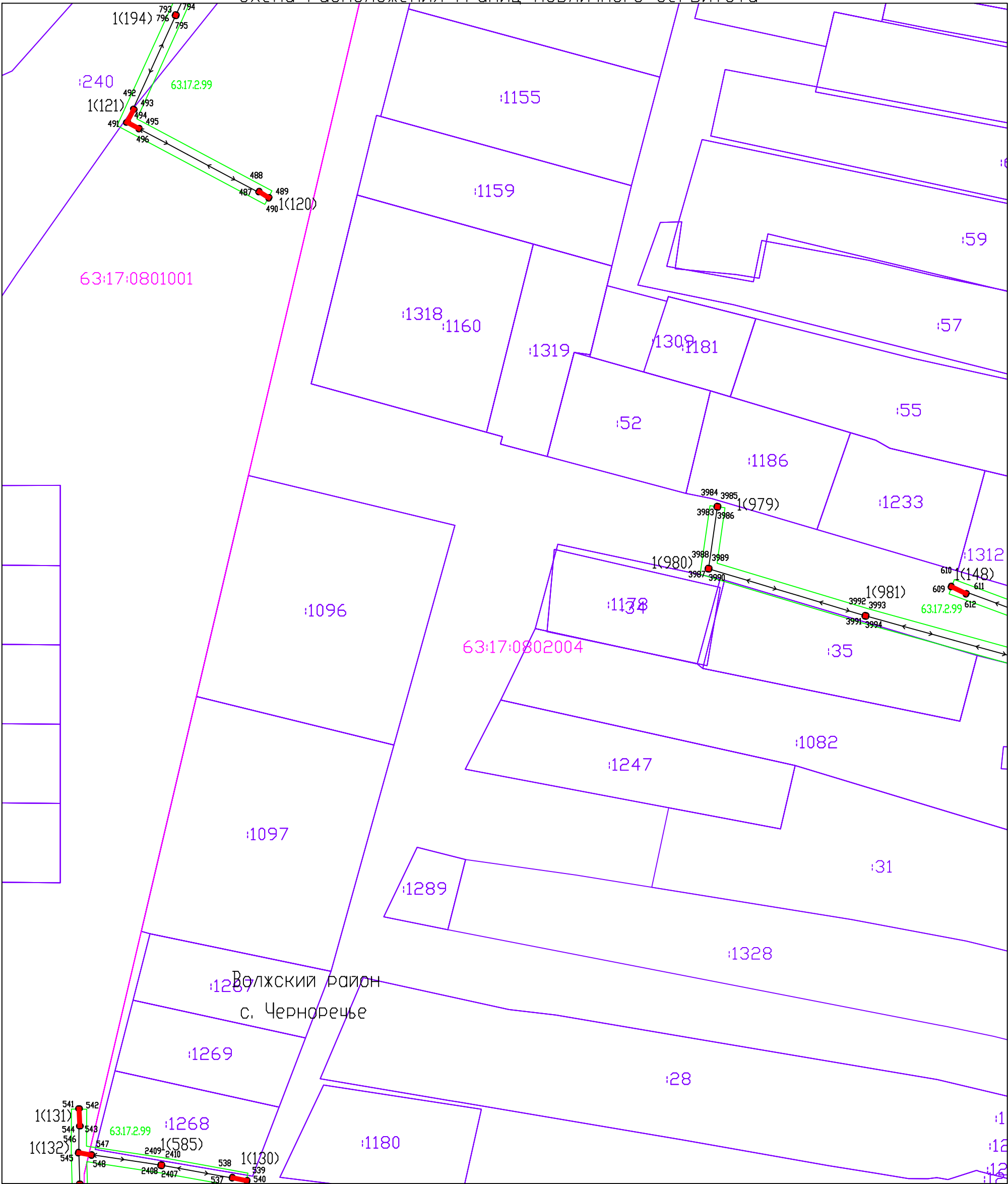
Система координат: МСК-63  
Масштаб 1:1000  
Лист 2

## Условные обозначения:

- Граница муниципального образования
- Граница кадастровых кварталов
- Проектная граница публичного сервитута
- Граница земельных участков по сведениям ЕГРН
- Граница охранных зон по сведениям ЕГРН
- :80 Кадастровый номер земельного участка
- 63:17:0802004 Номер кадастрового квартала
- 1(1) Обозначение контура образуемого публичного сервитута
- 1 ● Характерная точка проектной границы публичного сервитута
- Линия электропередач 0,4 кВ
- Линия электропередач 10 кВ



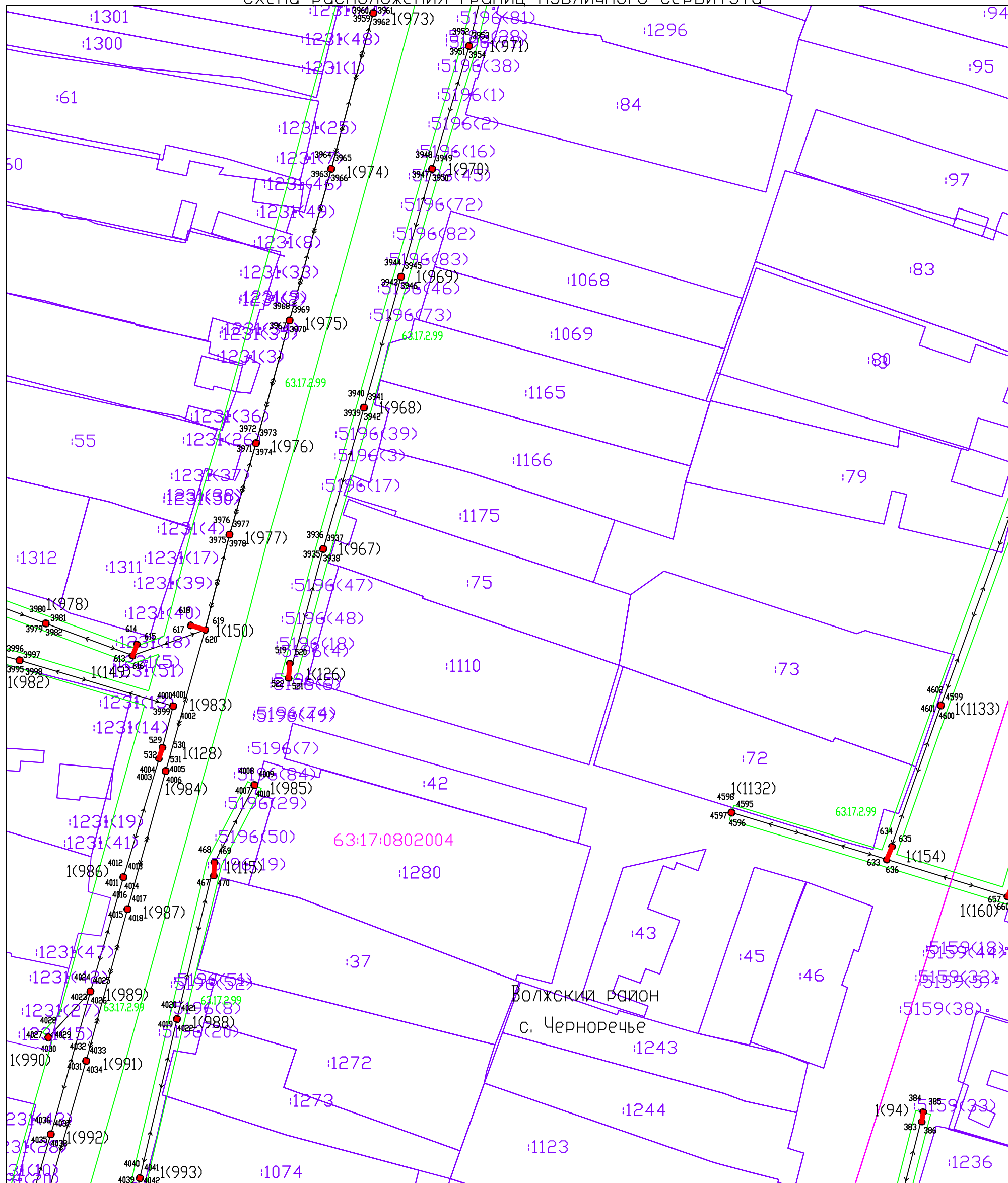
Схема расположения границ публичного сервитута



Система координат: МСК-63  
Масштаб 1:1000  
Лист 3

- Условные обозначения:
- Граница муниципального образования
  - Граница кадастровых кварталов
  - Проектная граница публичного сервитута
  - Граница земельных участков по сведениям ЕГРН
  - Граница охранных зон по сведениям ЕГРН
  - Кадастровый номер земельного участка
  - Номер кадастрового квартала
  - Обозначение контура образуемого публичного сервитута
  - Характерная точка проектной границы публичного сервитута
  - Линия электропередач 0,4 кВ
  - Линия электропередач 10 кВ

# Схема расположения границ публичного сервитута



Система координат: МСК-63  
 Масштаб 1:1000  
 Лист 4

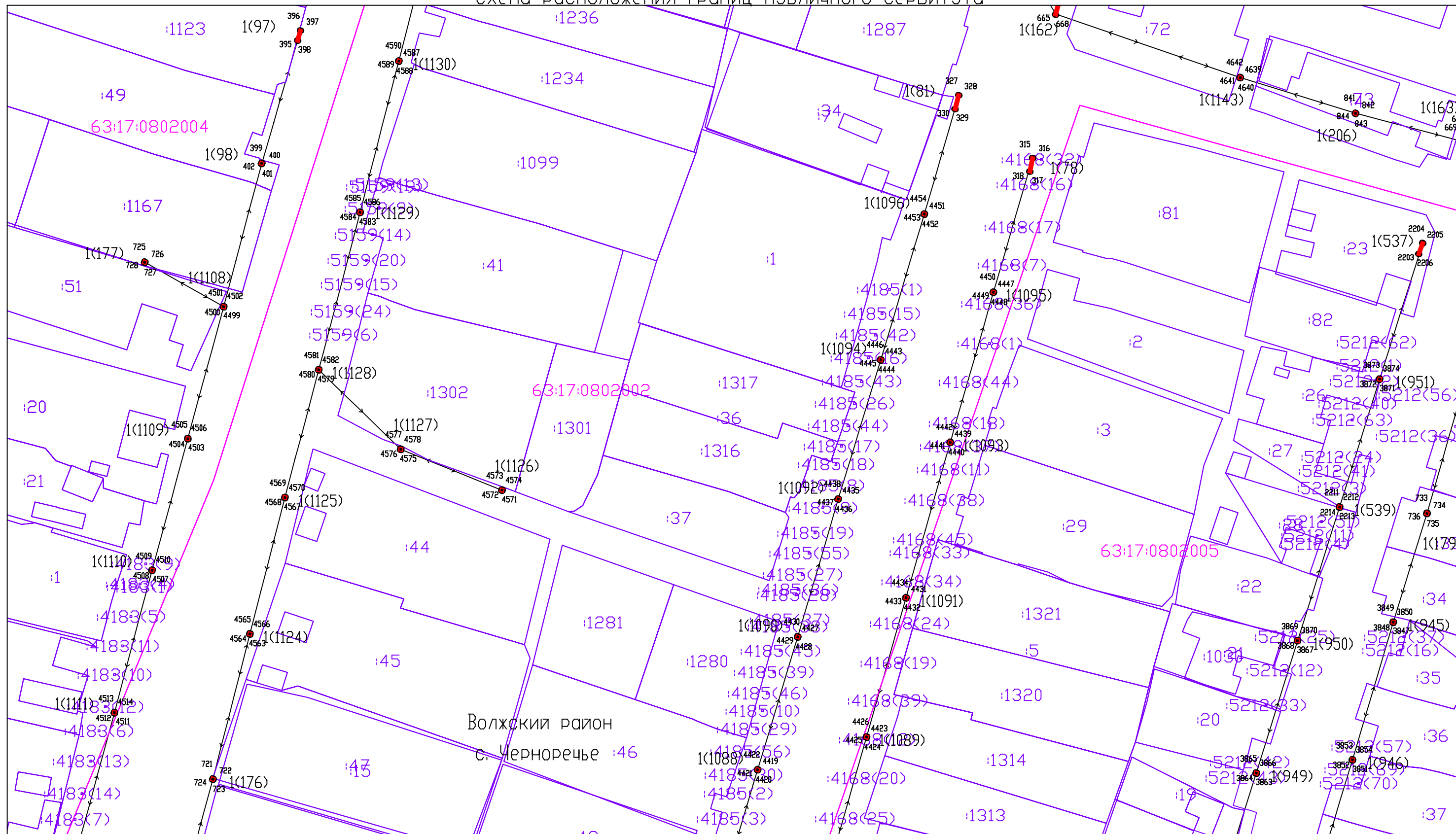
Условные обозначения:

- Граница муниципального образования
- Граница кадастровых кварталов
- Проектная граница публичного сервитута
- Граница земельных участков по сведениям ЕГРН
- Граница охранных зон по сведениям ЕГРН
- :80 Кадастровый номер земельного участка
- 63:17:0802004 Номер кадастрового квартала
- 1(1) Обозначение контура образуемого публичного сервитута
- 1 ● Характерная точка проектной границы публичного сервитута
- — — — — Линия электропередач 0,4 кВ
- — — — — Линия электропередач 10 кВ

Лист 5

—	Граница муниципального образования	63:1
—	Граница кадастровых кварталов	
—	Проектная граница публичного сервитута	
—	Граница земельных участков по сведениям ЕГРН	
—	Граница охранных зон по сведениям ЕГРН	
80	Кадастровый номер земельного участка	

# Схема расположения границ публичного сервитута

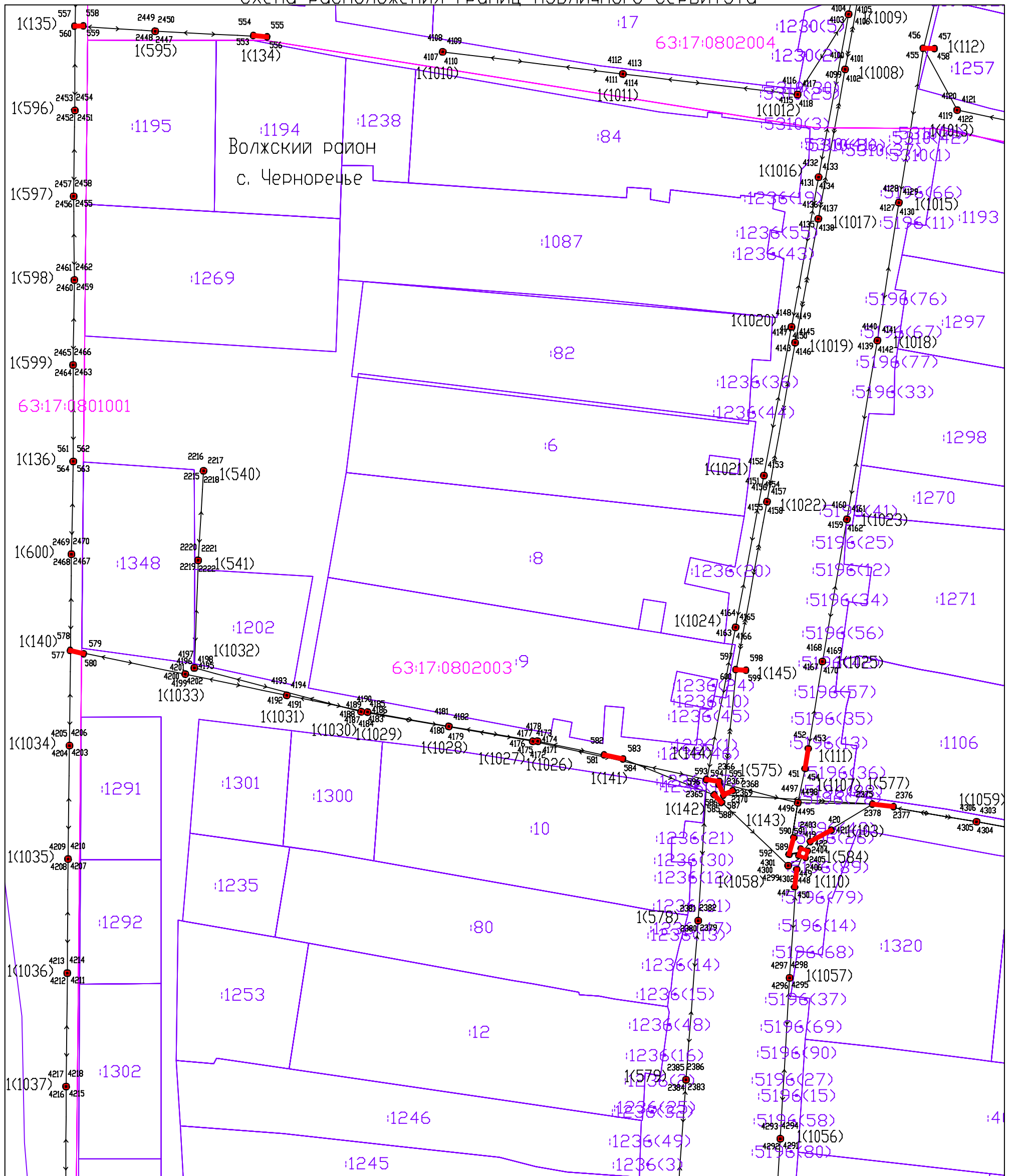


Система координат: МСК-63  
Масштаб 1:1000  
Лист 6

- |                       |  |
|-----------------------|--|
| Условные обозначения: |  |
|                       | Граница муниципального образования                       |
|                       | Граница кадастровых кварталов                            |
|                       | Проектная граница публичного сервитута                   |
|                       | Граница земельных участков по сведениям ЕГРН             |
|                       | Граница охранных зон по сведениям ЕГРН                   |
|                       | Кадастровый номер земельного участка                     |
|                       | Номер кадастрового квартала                              |
|                       | Обозначение контура образуемого публичного сервитута     |
|                       | Характерная точка проектной границы публичного сервитута |
|                       | Линия электропередач 0,4 кВ                              |
|                       | Линия электропередач 10 кВ                               |



# Схема расположения границ публичного сервитута







Система координат: МСК-63  
Масштаб 1:1000  
Лист 7

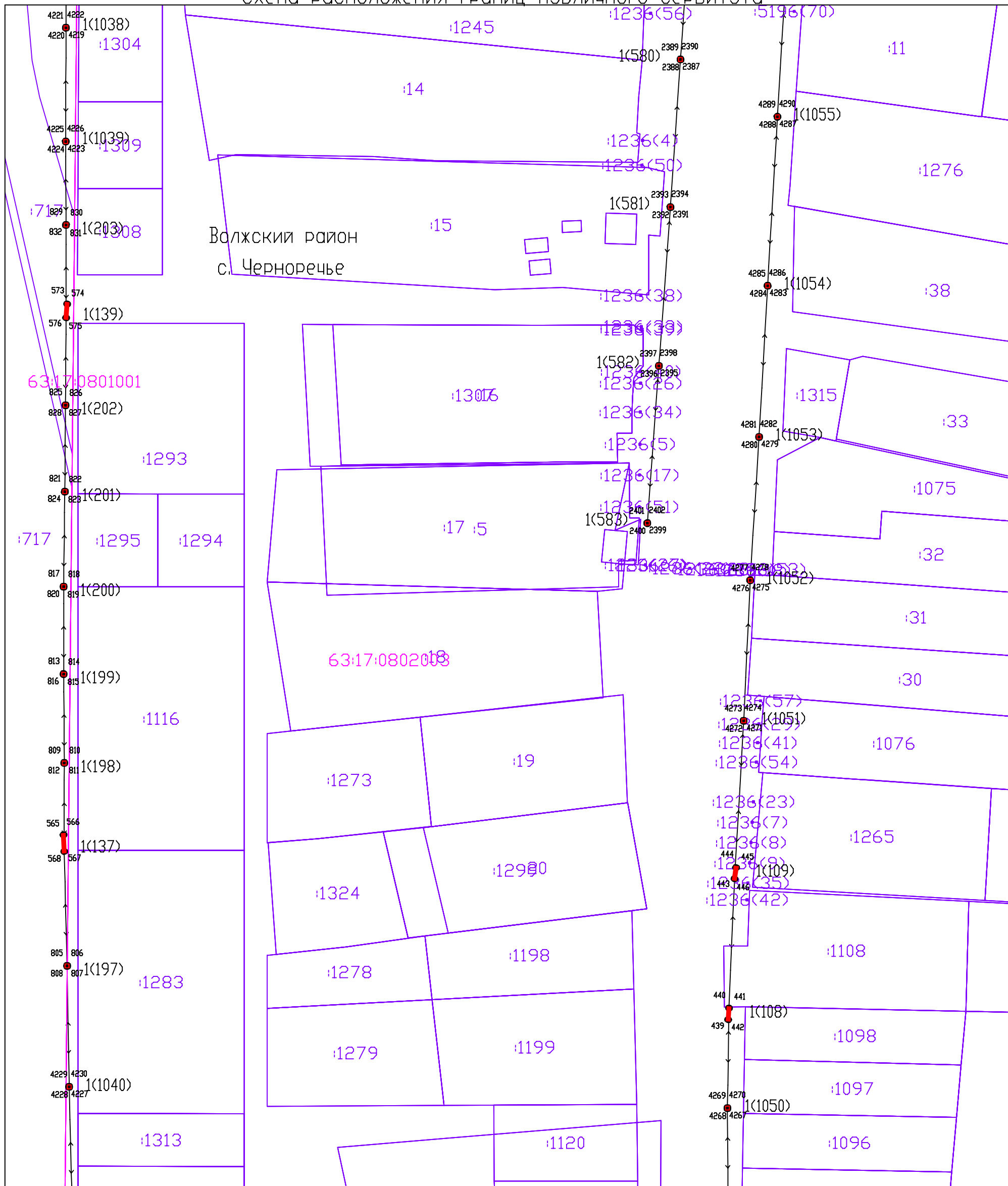
## Условные обозначения:

- Граница муниципального образования
- Граница кадастровых кварталов
- Проектная граница публичного сервитута
- Граница земельных участков по сведениям ЕГРН
- Граница охранных зон по сведениям ЕГРН
- :80 Кадастровый номер земельного участка
- 63:17:0802004 Номер кадастрового квартала
- 1(1) Обозначение контура образуемого публичного сервитута
- Характерная точка проектной границы публичного сервитута
- Линия электропередач 0,4 кВ
- Линия электропередач 10 кВ

Лист 8

	Граница муниципального образования	63:1
	Граница кадастровых кварталов	
	Проектная граница публичного сервитута	
	Граница земельных участков по сведениям ЕГРН	
	Граница охранных зон по сведениям ЕГРН	
80	Кадастровый номер земельного участка	

# Схема расположения границ публичного сервитута



Волжский район  
с. Черноречье

63:17:0802003

63:17:0802011

63:17:0801001

1(811)

1(812)

1(814)

1(815)

1(173)

1(89)

1(86)

1(87)

1(88)

1(818)

1(172)

1(171)

1(170)

1(819)

1(820)

1(85)

1(822)

1(84)

1(813)

1(816)

1(817)

1(821)

1(82)

1(81)

1(83)

1(87)

1(86)

1(85)

1(84)

1(83)

1(82)

1(81)

1(80)

1(79)

1(78)

1(77)

1(76)

1(75)

1(74)

1(73)

1(72)

1(71)

1(70)

1(69)

1(68)

1(67)

1(66)

1(65)

1(64)

1(63)

1(62)

1(61)

1(60)

1(59)

1(58)

1(57)

1(56)

1(55)

1(54)

1(53)

1(52)

1(51)

1(50)

1(49)

1(48)

1(47)

1(46)

1(45)

1(44)

1(43)

1(42)

1(41)

1(40)

1(39)

1(38)

1(37)

1(36)

1(35)

1(34)

1(33)

1(32)

1(31)

1(30)

1(29)

1(28)

1(27)

1(26)

1(25)

1(24)

1(23)

1(22)

1(21)

1(20)

1(19)

1(18)

1(17)

1(16)

1(15)

1(14)

1(13)

1(12)

1(11)

1(10)

1(9)

1(8)

1(7)

1(6)

1(5)

1(4)

1(3)

1(2)

1(1)

1(0)

1(-1)

1(-2)

1(-3)

1(-4)

1(-5)

1(-6)

1(-7)

1(-8)

1(-9)

1(-10)

1(-11)

1(-12)

1(-13)

1(-14)

1(-15)

1(-16)

1(-17)

1(-18)

1(-19)

1(-20)

1(-21)

1(-22)

1(-23)

1(-24)

1(-25)

1(-26)

1(-27)

1(-28)

1(-29)

1(-30)

1(-31)

1(-32)

1(-33)

1(-34)

1(-35)

1(-36)

1(-37)

1(-38)

1(-39)

1(-40)

1(-41)

1(-42)

1(-43)

1(-44)

1(-45)

1(-46)

1(-47)

1(-48)

1(-49)

1(-50)

1(-51)

1(-52)

1(-53)

1(-54)

1(-55)

1(-56)

1(-57)

1(-58)

1(-59)

1(-60)

1(-61)

1(-62)

1(-63)

1(-64)

1(-65)

1(-66)

1(-67)

1(-68)

1(-69)

1(-70)

1(-71)

1(-72)

1(-73)

1(-74)

1(-75)

1(-76)

1(-77)

1(-78)

1(-79)

1(-80)

1(-81)

1(-82)

1(-83)

1(-84)

1(-85)

1(-86)

1(-87)

1(-88)

1(-89)

1(-90)

1(-91)

1(-92)

1(-93)

1(-94)

1(-95)

1(-96)

1(-97)

1(-98)

1(-99)

1(-100)

1(-101)

1(-102)

1(-103)

1(-104)

1(-105)

1(-106)

1(-107)

1(-108)

1(-109)

1(-110)

1(-111)

1(-112)

1(-113)

1(-114)

1(-115)

1(-116)

1(-117)

1(-118)

1(-119)

1(-120)

1(-121)

1(-122)

1(-123)

1(-124)

1(-125)

1(-126)

1(-127)

1(-128)

1(-129)

1(-130)

1(-131)

1(-132)

1(-133)

1(-134)

1(-135)

1(-136)

1(-137)

1(-138)

1(-139)

1(-140)

1(-141)

1(-142)

1(-143)

1(-144)

1(-145)

1(-146)

1(-147)

1(-148)

1(-149)

1(-150)

1(-151)

1(-152)

1(-153)

1(-154)

1(-155)

1(-156)

1(-157)

1(-158)

1(-159)

1(-160)

1(-161)

1(-162)

1(-163)

1(-164)

1(-165)

1(-166)

1(-167)

1(-168)

1(-169)

1(-170)

1(-171)

1(-172)

1(-173)

1(-174)

1(-175)

1(-176)

1(-177)

1(-178)

1(-179)

1(-180)

1(-181)

1(-182)

1(-183)

1(-184)

1(-185)

1(-186)

1(-187)

1(-188)

1(-189)

1(-190)

1(-191)

1(-192)

1(-193)

1(-194)

1(-195)

1(-196)

1(-197)

1(-198)

1(-199)

1(-200)

1(-201)

1(-202)

1(-203)

1(-204)

1(-205)

1(-206)

1(-207)

1(-208)

1(-209)

1(-210)

1(-211)

1(-212)

1(-213)

1(-214)

1(-215)

1(-216)

1(-217)

1(-218)

1(-219)

1(-220)

1(-221)

1(-222)

1(-223)

1(-224)

1(-225)

1(-226)

1(-227)

1(-228)

1(-229)

1(-230)

1(-231)

1(-232)

1(-233)

1(-234)

1(-235)

1(-236)

1(-237)

1(-238)

1(-239)

1(-240)

1(-241)

1(-242)

1(-243)

1(-244)

1(-245)

1(-246)

1(-247)

1(-248)

1(-249)

1(-250)

1(-251)

1(-252)

1(-253)

1(-254)

1(-255)

1(-256)

1(-257)

1(-258)

1(-259)












1(-260)

1(-261)

1(-262)

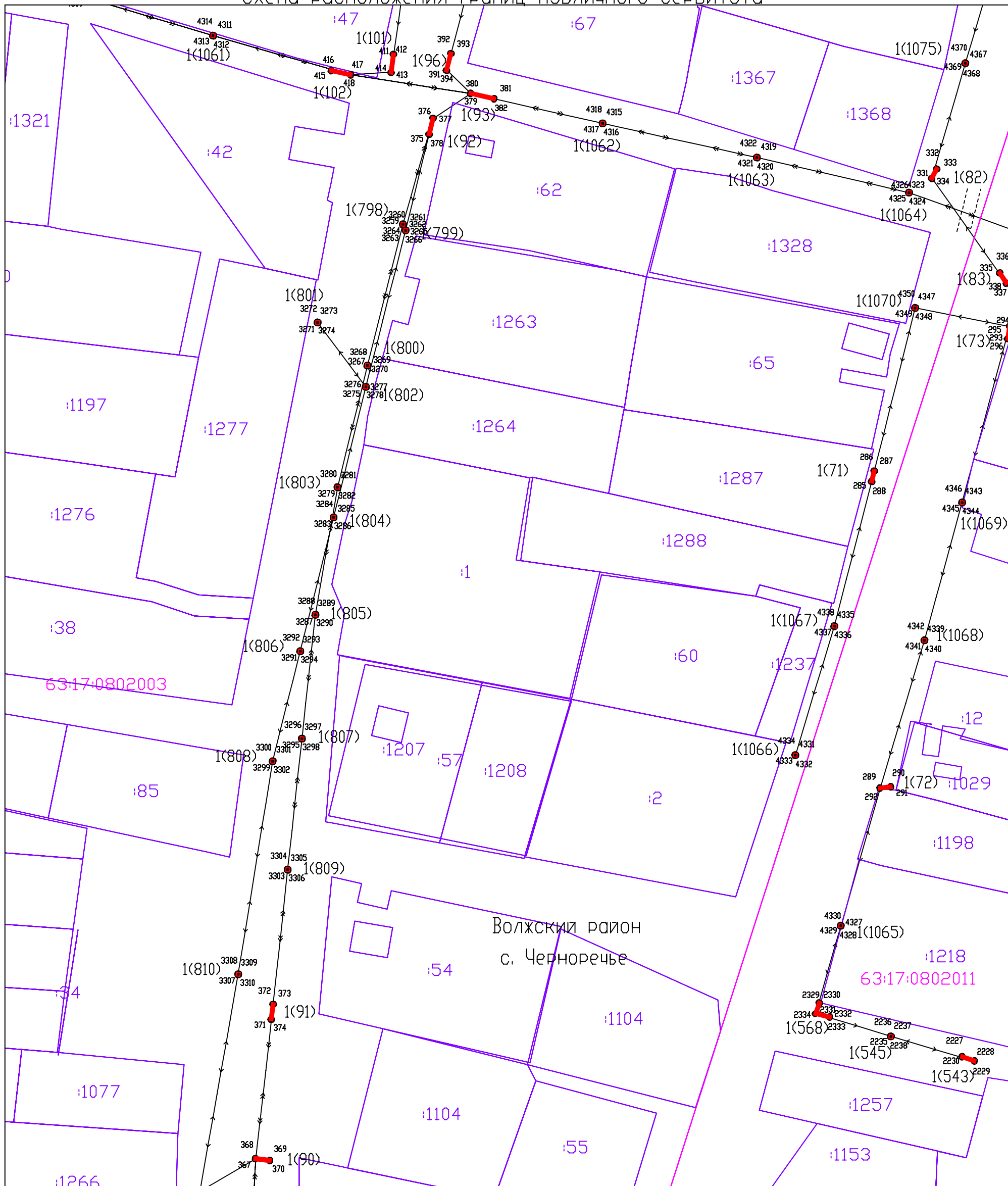
1(-2

Условные обозначения:

-  Граница муниципального образования
-  Граница кадастровых кварталов
-  Проектная граница публичного сервитута
-  Граница земельных участков по сведениям ЕГРН
-  Граница охранных зон по сведениям ЕГРН
-  Кадастровый номер земельного участка
-  02004 Номер кадастрового квартала
-  1(1) Обозначение контура образуемого публичного сервитута
-  1 ● Характерная точка проектной границы публичного сервитута
-  Линия электропередач 0,4 кВ
-  Линия электропередач 10 кВ



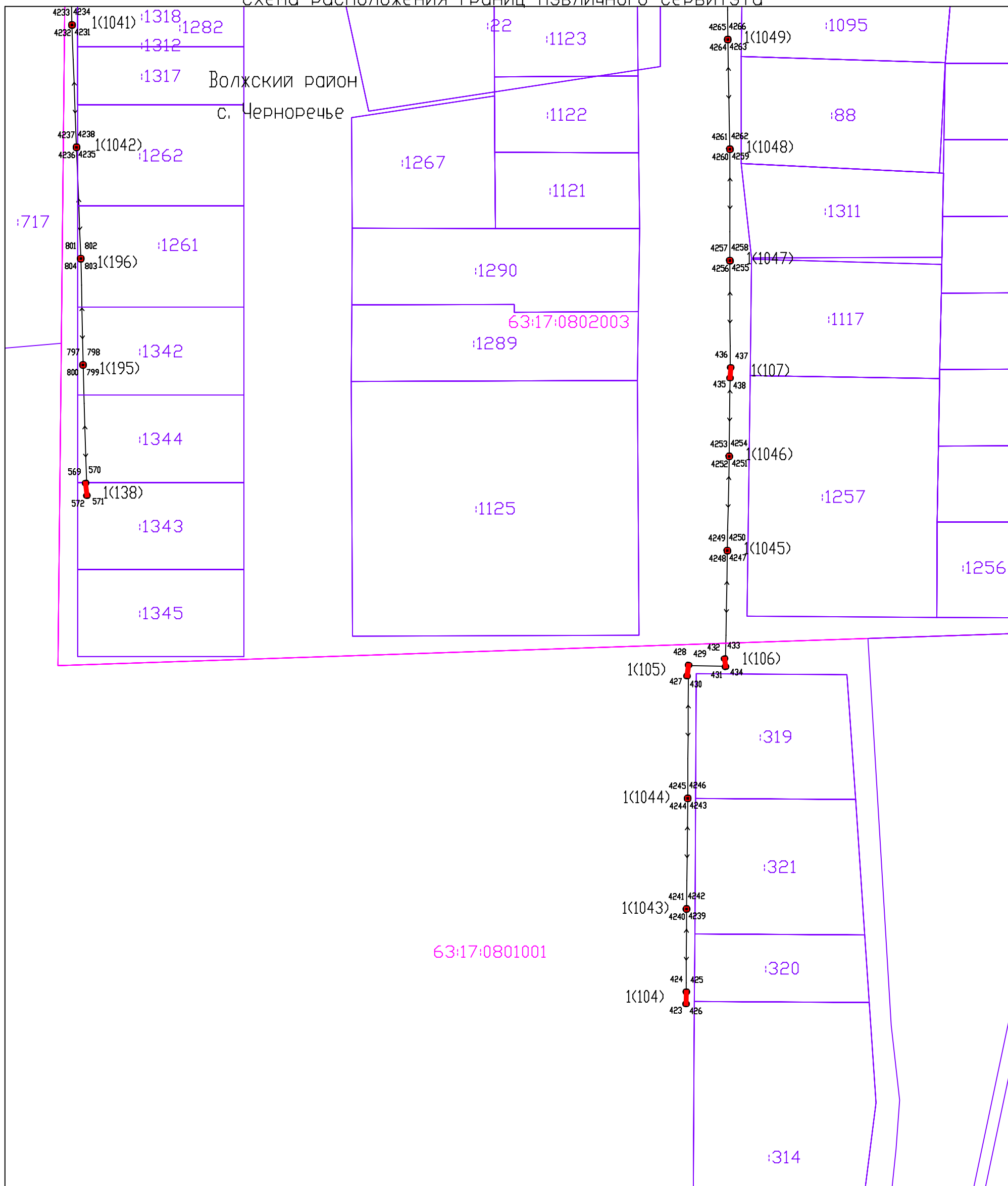
# Схема расположения границ публичного сервитута



Система координат: МСК-63  
Масштаб 1:1000  
Лист 10

- Условные обозначения:
- Граница муниципального образования
  - Граница кадастровых кварталов
  - Проектная граница публичного сервитута
  - Граница земельных участков по сведениям ЕГРН
  - Граница охранных зон по сведениям ЕГРН
  - :80 Кадастровый номер земельного участка
  - 63:17:0802004 Номер кадастрового квартала
  - 1( ) Обозначение контура образуемого публичного сервитута
  - 1 ● Характерная точка проектной границы публичного сервитута
  - — — — — Линия электропередач 0,4 кВ
  - — — — — Линия электропередач 10 кВ

# Схема расположения границ публичного сервитута



Система координат: МСК-63  
Масштаб 1:1000  
Лист 11

- Условные обозначения:
- Граница муниципального образования
  - Граница кадастровых кварталов
  - Проектная граница публичного сервитута
  - Граница земельных участков по сведениям ЕГРН
  - Граница охранных зон по сведениям ЕГРН
  - :80 Кадастровый номер земельного участка
  - 63:17:0802004 Номер кадастрового квартала
  - 1(1) Обозначение контура образуемого публичного сервитута
  - 1 ● Характерная точка проектной границы публичного сервитута
  - Линия электропередач 0,4 кВ
  - Линия электропередач 10 кВ

Лист 13

—	Граница муниципального образования	63:1
—	Граница кадастровых кварталов	
—	Проектная граница публичного сервитута	
—	Граница земельных участков по сведениям ЕГРН	
—	Граница охранных зон по сведениям ЕГРН	
80	Кадастровый номер земельного участка	

1(1)

1 ●

Обозначение контура образуемого публичного сервитута

Характерная точка проектной границы  
публичного сервитута

Линия электропередач 0,4 кВ

Линия электропередач 10 кВ







Условные обозначения:

- Граница муниципального образования
- Граница кадастровых кварталов
- Проектная граница публичного сервитута
- Граница земельных участков по сведениям ЕГРН
- Граница охранных зон по сведениям ЕГРН
- Кадастровый номер земельного участка







Номер кадастрового квартала	
Обозначение контура образуемого публичного сервитута	
Характерная точка проектной границы публичного сервитута	
Линия электропередач 0,4 кВ	
Линия электропередач 10 кВ	



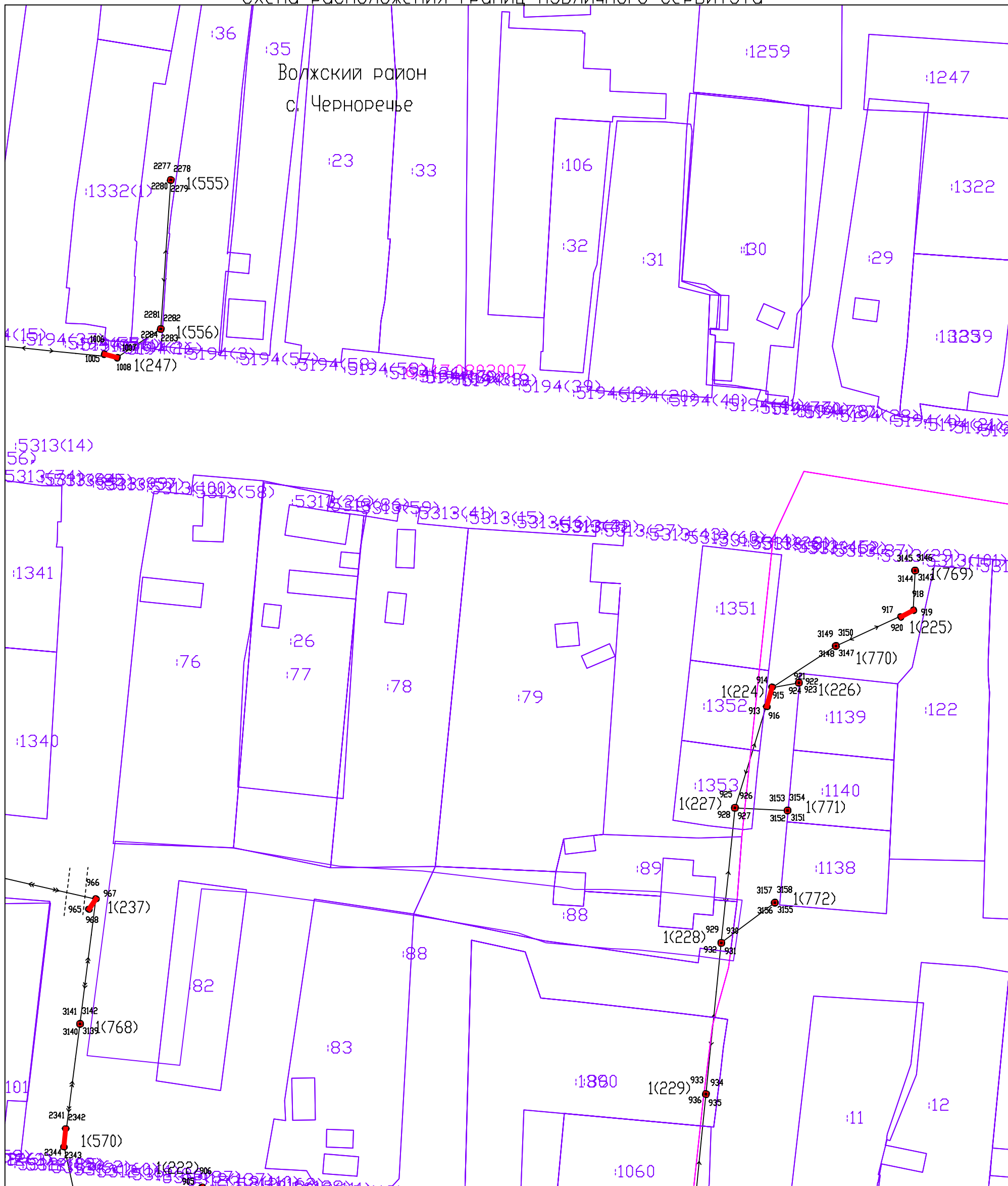
Условные обозначения:

- |   |  |
|---|--|
|  | Граница муниципального образования                       |
|  | Граница кадастровых кварталов                            |
|  | Проектная граница публичного сервитута                   |
|  | Граница земельных участков по сведениям ЕГРН             |
|   | Граница охранных зон по сведениям ЕГРН                   |
| 80  | Кадастровый номер земельного участка                     |
| 02004   | Номер кадастрового квартала                              |
| 1(1)  | Обозначение контура образуемого публичного сервитута     |
| 1 ●   | Характерная точка проектной границы публичного сервитута |
|  | Линия электропередач 0,4 кВ                              |
|  | Линия электропередач 10 кВ                               |

Условные обозначения:

- |   |  |
|---|--|
|  | Граница муниципального образования                       |
|  | Граница кадастровых кварталов                            |
|  | Проектная граница публичного сервитута                   |
|  | Граница земельных участков по сведениям ЕГРН             |
|   | Граница охранных зон по сведениям ЕГРН                   |
| 80  | Кадастровый номер земельного участка                     |
| 02004   | Номер кадастрового квартала                              |
| 1(1)  | Обозначение контура образуемого публичного сервитута     |
| 1 ●   | Характерная точка проектной границы публичного сервитута |
|  | Линия электропередач 0,4 кВ                              |
|  | Линия электропередач 10 кВ                               |

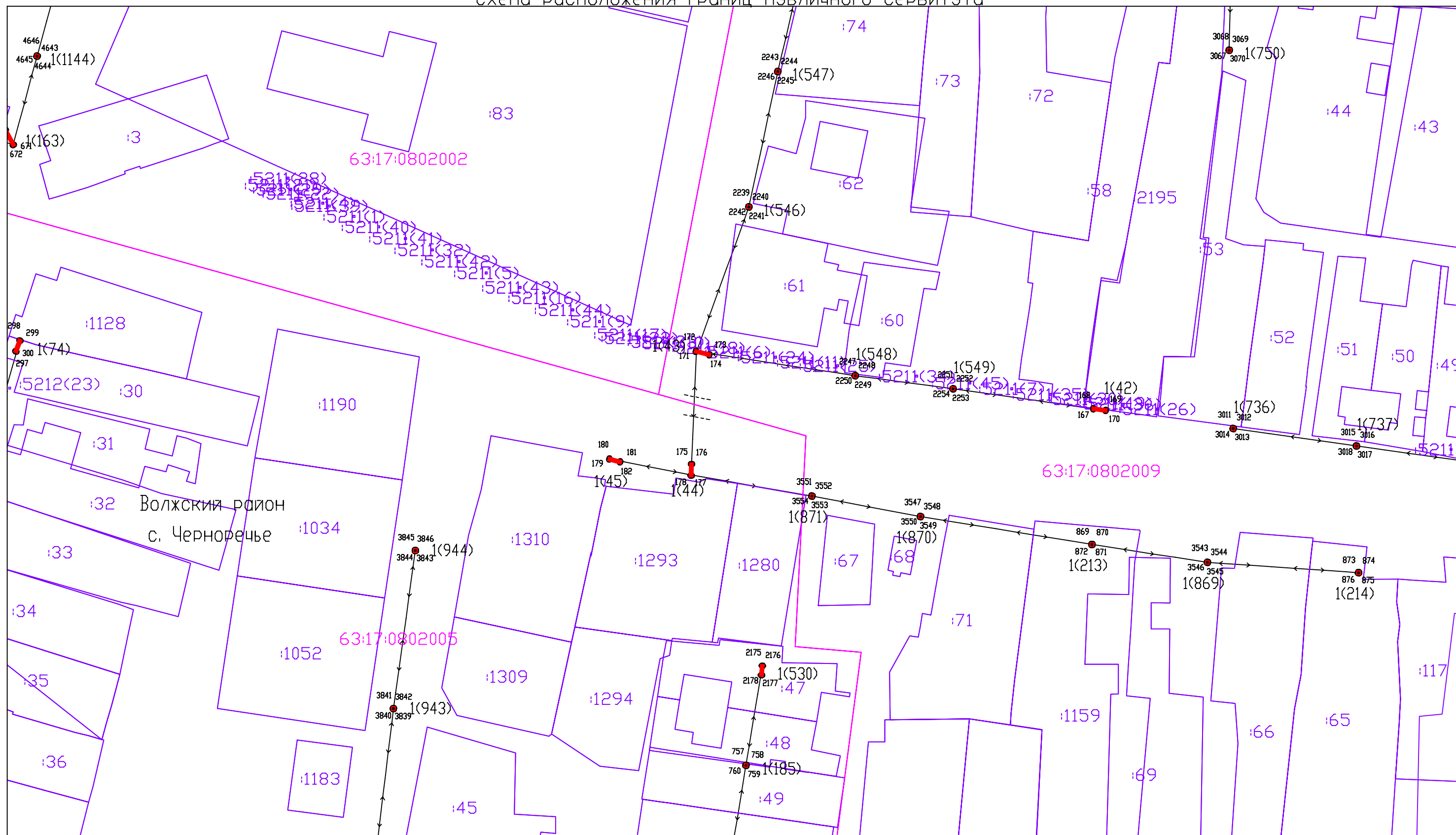
# Схема расположения границ публичного сервитута



Система координат: МСК-63  
Масштаб 1:1000  
Лист 17

- Условные обозначения:
- Граница муниципального образования
  - Граница кадастровых кварталов
  - Проектная граница публичного сервитута
  - Граница земельных участков по сведениям ЕГРН
  - Граница охранных зон по сведениям ЕГРН
  - :80 Кадастровый номер земельного участка
  - 63:17:0802004 Номер кадастрового квартала
  - 1(1) Обозначение контура образуемого публичного сервитута
  - 1 ● Характерная точка проектной границы публичного сервитута
  - Линия электропередач 0,4 кВ
  - Линия электропередач 10 кВ

# Схема расположения границ публичного сервитута



Система координат: МСК-63  
 Масштаб 1:1000  
 Лист 18

- |  |  |
|--|--|
| Условные обозначения:                              |  |
| <span style="color: blue;">—</span>                | Граница муниципального образования                       |
| <span style="color: magenta;">—</span>             | Граница кадастровых кварталов                            |
| <span style="color: red;">—</span>                 | Проектная граница публичного сервитута                   |
| <span style="color: purple;">—</span>              | Граница земельных участков по сведениям ЕГРН             |
| <span style="color: purple;">—</span>              | Граница охранных зон по сведениям ЕГРН                   |
| <span style="color: purple;">:80</span>            | Кадастровый номер земельного участка                     |
| <span style="color: magenta;">63:17:0802004</span> | Номер кадастрового квартала                              |
| 1(1)   | Обозначение контура образуемого публичного сервитута     |
| 1 ●  | Характерная точка проектной границы публичного сервитута |
| <span style="color: black;">—+—+—+—</span>         | Линия электропередач 0,4 кВ                              |
| <span style="color: black;">—+—+—+—</span>         | Линия электропередач 10 кВ                               |



Волжский район  
с. Черноречье

63:17:0802007

63:17:0802008

63:17:0802009

63:17:0802010

63:17:0802011

63:17:0802012

63:17:0802013

63:17:0802014

63:17:0802015

63:17:0802016

63:17:0802017

63:17:0802018

63:17:0802019

63:17:0802020

63:17:0802021

63:17:0802022

63:17:0802023

63:17:0802024

63:17:0802025

63:17:0802026

63:17:0802027

63:17:0802028

63:17:0802029

63:17:0802030

63:17:0802031

63:17:0802032

63:17:0802033

63:17:0802034

63:17:0802035

63:17:0802036

63:17:0802037

63:17:0802038

63:17:0802039

63:17:0802040

63:17:0802041

63:17:0802042

63:17:0802043

63:17:0802044

63:17:0802045

63:17:0802046

63:17:0802047

63:17:0802048

63:17:0802049

63:17:0802050

63:17:0802051

63:17:0802052

63:17:0802053

63:17:0802054

63:17:0802055

63:17:0802056

63:17:0802057

63:17:0802058

63:17:0802059

63:17:0802060

63:17:0802061

63:17:0802062

63:17:0802063

63:17:0802064

63:17:0802065

63:17:0802066

63:17:0802067

63:17:0802068

63:17:0802069

63:17:0802070

63:17:0802071

63:17:0802072

63:17:0802073

63:17:0802074

63:17:0802075

63:17:0802076

63:17:0802077

63:17:0802078

63:17:0802079

63:17:0802080

63:17:0802081

63:17:0802082

63:17:0802083

63:17:0802084

63:17:0802085

63:17:0802086

63:17:0802087

63:17:0802088

63:17:0802089

63:17:0802090

63:17:0802091

63:17:0802092

63:17:0802093

63:17:0802094

63:17:0802095

63:17:0802096

63:17:0802097

63:17:0802098

63:17:0802099

63:17:0802100

63:17:0802101

63:17:0802102

63:17:0802103

63:17:0802104

63:17:0802105

63:17:0802106

63:17:0802107

63:17:0802108

63:17:0802109

63:17:0802110

63:17:0802111

63:17:0802112

63:17:0802113

63:17:0802114

63:17:0802115

63:17:0802116

63:17:0802117

63:17:0802118

63:17:0802119

63:17:0802120

63:17:0802121

63:17:0802122

63:17:0802123

63:17:0802124

63:17:0802125

63:17:0802126

63:17:0802127

63:17:0802128

63:17:0802129

63:17:0802130

63:17:0802131

63:17:0802132

63:17:0802133

63:17:0802134

63:17:0802135

63:17:0802136

63:17:0802137

63:17:0802138

63:17:0802139

63:17:0802140

63:17:0802141

63:17:0802142

63:17:0802143

63:17:0802144

63:17:0802145

63:17:0802146

63:17:0802147

63:17:0802148

63:17:0802149

63:17:0802150

63:17:0802151

63:17:0802152

63:17:0802153

63:17:0802154

63:17:0802155

63:17:0802156

63:17:0802157

63:17:0802158

63:17:0802159

63:17:0802160

63:17:0802161

63:17:0802162

63:17:0802163

63:17:0802164

63:17:0802165

63:17:0802166

63:17:0802167

63:17:0802168

63:17:0802169

63:17:0802170

63:17:0802171

63:17:0802172

63:17:0802173

63:17:0802174

63:17:0802175

63:17:0802176

63:17:0802177

63:17:0802178

63:17:0802179

63:17:0802180

63:17:0802181

63:17:0802182

63:17:0802183

63:17:0802184

63:17:0802185

63:17:0802186

63:17:0802187

63:17:0802188

63:17:0802189

63:17:0802190

63:17:0802191

63:17:0802192

63:17:0802193

63:17:0802194

63:17:0802195

63:17:0802196

63:17:0802197

63:17:0802198

63:17:0802199

63:17:0802200

63:17:0802201

63:17:0802202

63:17:0802203

63:17:0802204

63:17:0802205

63:17:0802206

63:17:0802207

63:17:0802208

63:17:0802209

63:17:0802210






63:17:0802211

63:17:0802212

63:17:0802213

63:17:0802214

63:17:0802215

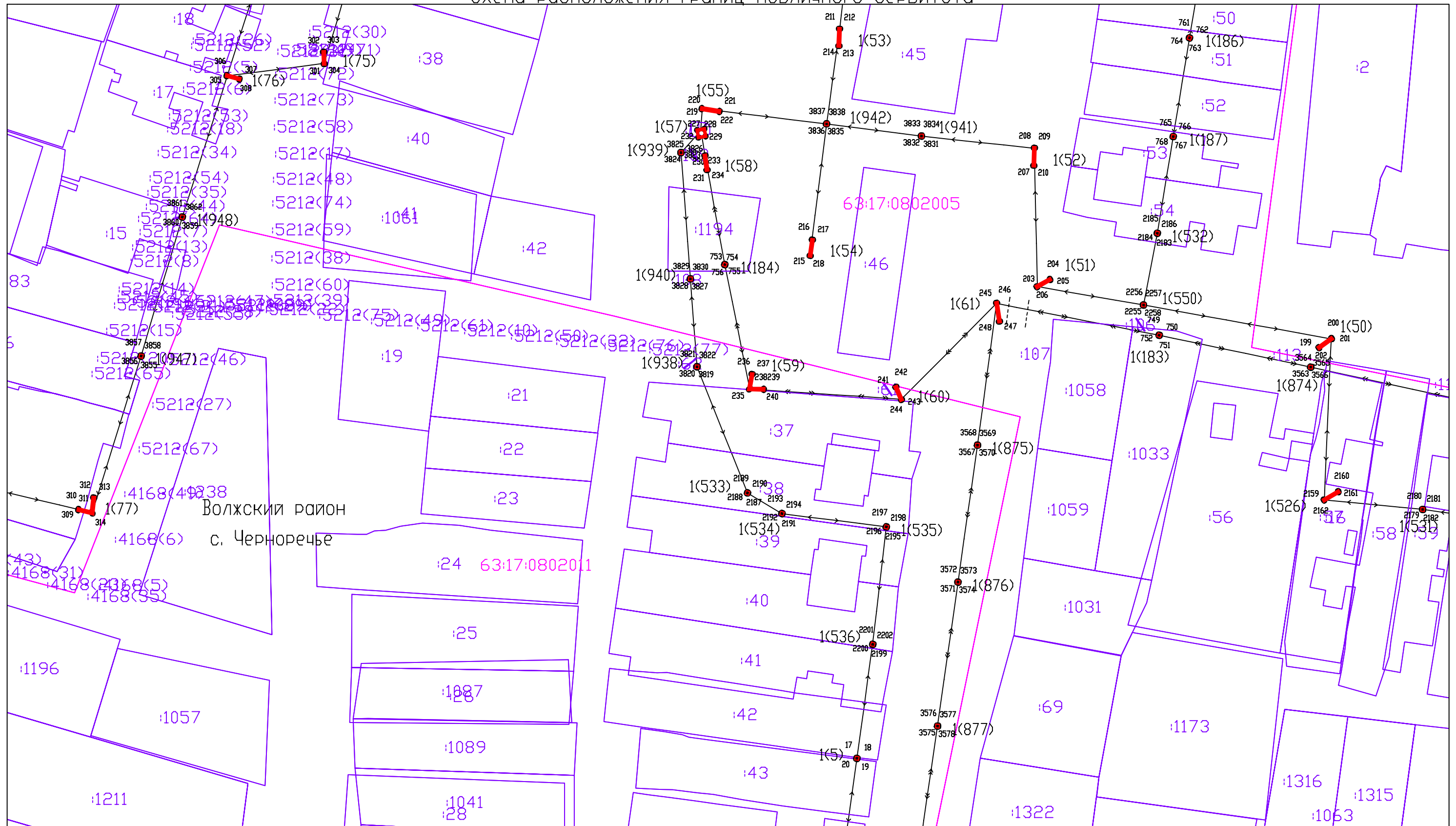
	Граница муниципального образования	63:1
	Граница кадастровых кварталов	
	Проектная граница публичного сервитута	
	Граница земельных участков по сведениям ЕГРН	
	Граница охранных зон по сведениям ЕГРН	
	Кадастровый номер земельного участка	80

Линия электропередач 10 кВ

[illegible]

Линия электропередач 10 кВ

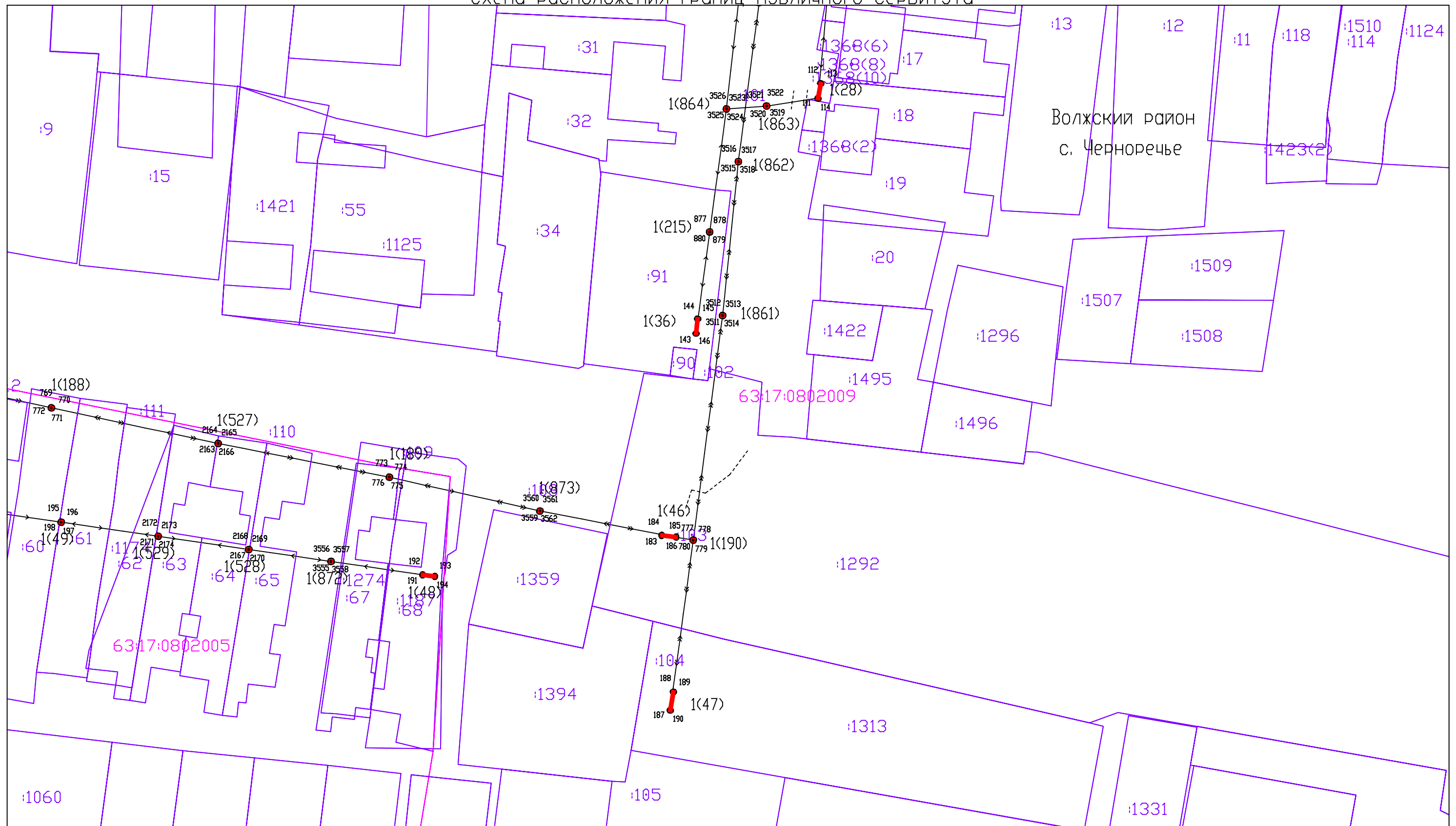
# Схема расположения границ публичного сервитута



Система координат: МСК-63  
 Масштаб 1:1000  
 Лист 21

- |   |  |   |
|---|--|---|
| <p>— Граница муниципального образования</p> <p>— Граница кадастровых кварталов</p> <p>— Проектная граница публичного сервитута</p> <p>— Граница земельных участков по сведениям ЕГРН</p> <p>— Граница охранных зон по сведениям ЕГРН</p> <p>80 Кадастровый номер земельного участка</p> | <p>Условные обозначения:</p> <p>63:17:0802005</p> <p>63:17:0802011</p> <p>63:17:0802004</p> <p>1(1)</p> <p>1 ●</p> <p>— — —</p> <p>— — —</p> | <p>Номер кадастрового квартала</p> <p>Обозначение контура образуемого публичного сервитута</p> <p>Характерная точка проектной границы публичного сервитута</p> <p>Линия электропередач 0,4 кВ</p> <p>Линия электропередач 10 кВ</p> |
|---|--|---|

# Схема расположения границ публичного сервитута

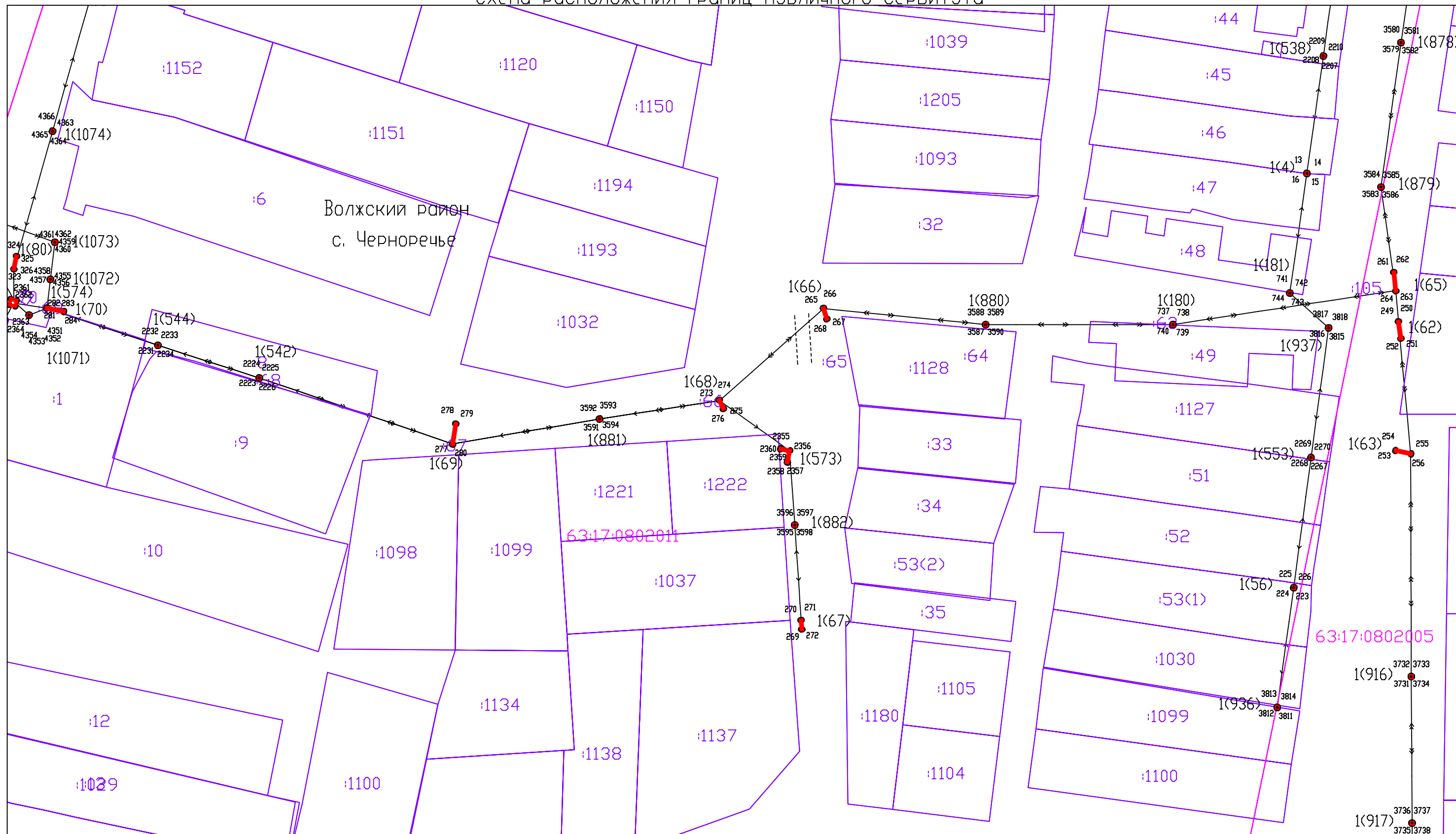


Система координат: МСК-63  
 Масштаб 1:1000  
 Лист 22

- |  |  |
|--|--|
| Условные обозначения:                              |  |
| <span style="color: blue;">—</span>                | Граница муниципального образования                       |
| <span style="color: magenta;">—</span>             | Граница кадастровых кварталов                            |
| <span style="color: red;">—</span>                 | Проектная граница публичного сервитута                   |
| <span style="color: purple;">—</span>              | Граница земельных участков по сведениям ЕГРН             |
| <span style="color: purple;">—</span>              | Граница охранных зон по сведениям ЕГРН                   |
| <span style="color: purple;">:80</span>            | Кадастровый номер земельного участка                     |
| <span style="color: magenta;">63:17:0802004</span> | Номер кадастрового квартала                              |
| 1(1)   | Обозначение контура образуемого публичного сервитута     |
| 1 ●  | Характерная точка проектной границы публичного сервитута |
| <span style="color: black;">—+—+—+—</span>         | Линия электропередач 0,4 кВ                              |
| <span style="color: black;">—+—+—+—</span>         | Линия электропередач 10 кВ                               |









# Схема расположения границ публичного сервитута



Система координат: МСК-63  
Масштаб 1:1000  
Лист 23

- |   |  |   |
|---|--|---|
| <p>— Граница муниципального образования</p> <p>— Граница кадастровых кварталов</p> <p>— Проектная граница публичного сервитута</p> <p>— Граница земельных участков по сведениям ЕГРН</p> <p>— Граница охранных зон по сведениям ЕГРН</p> <p>80 Кадастровый номер земельного участка</p> | <p>Условные обозначения:</p> <p>63:17:0802004</p> <p>1(1)</p> <p>1 ●</p> <p>— — — — —</p> <p>— — — — —</p> | <p>Номер кадастрового квартала</p> <p>Обозначение контура образуемого публичного сервитута</p> <p>Характерная точка проектной границы публичного сервитута</p> <p>Линия электропередач 0,4 кВ</p> <p>Линия электропередач 10 кВ</p> |
|---|--|---|

Условные обозначения:

- |   |  |
|---|--|
|  | Граница муниципального образования                       |
|  | Граница кадастровых кварталов                            |
|  | Проектная граница публичного сервитута                   |
|  | Граница земельных участков по сведениям ЕГРН             |
|   | Граница охранных зон по сведениям ЕГРН                   |
| 80  | Кадастровый номер земельного участка                     |
| 02004   | Номер кадастрового квартала                              |
| 1(1)  | Обозначение контура образуемого публичного сервитута     |
| 1 ●   | Характерная точка проектной границы публичного сервитута |
|  | Линия электропередач 0,4 кВ                              |
|  | Линия электропередач 10 кВ                               |

Лист 25

—	Граница муниципального образования	63:1
—	Граница кадастровых кварталов	
—	Проектная граница публичного сервитута	
—	Граница земельных участков по сведениям ЕГРН	
—	Граница охранных зон по сведениям ЕГРН	
80	Кадастровый номер земельного участка	

1(1)

100

Обозначение контура образуемого публичного сервитута





Характерная точка проектной границы  
публичного сервитута

Линия электропередач 0,4 кВ

Линия электропередач 10 кВ

Система координат: МСК-63  
Масштаб 1:1000  
Лист 26

Условные обозначения:

- |   |  |      |
|---|--|------|
|  | Граница муниципального образования           | 63:1 |
|  | Граница кадастровых кварталов                |      |
|  | Проектная граница публичного сервитута       |      |
|  | Граница земельных участков по сведениям ЕГРН |      |
|   | Граница охранных зон по сведениям ЕГРН       |      |
| 80  | Кадастровый номер земельного участка         |      |

63:17:0802004

Номер кадастрового квартала

1(1)

Обозначение контура образуемого публичного сервитута

1 ●

Характерная точка проектной границы  
публичного сервитута

Линия электропередач 0,4 кВ

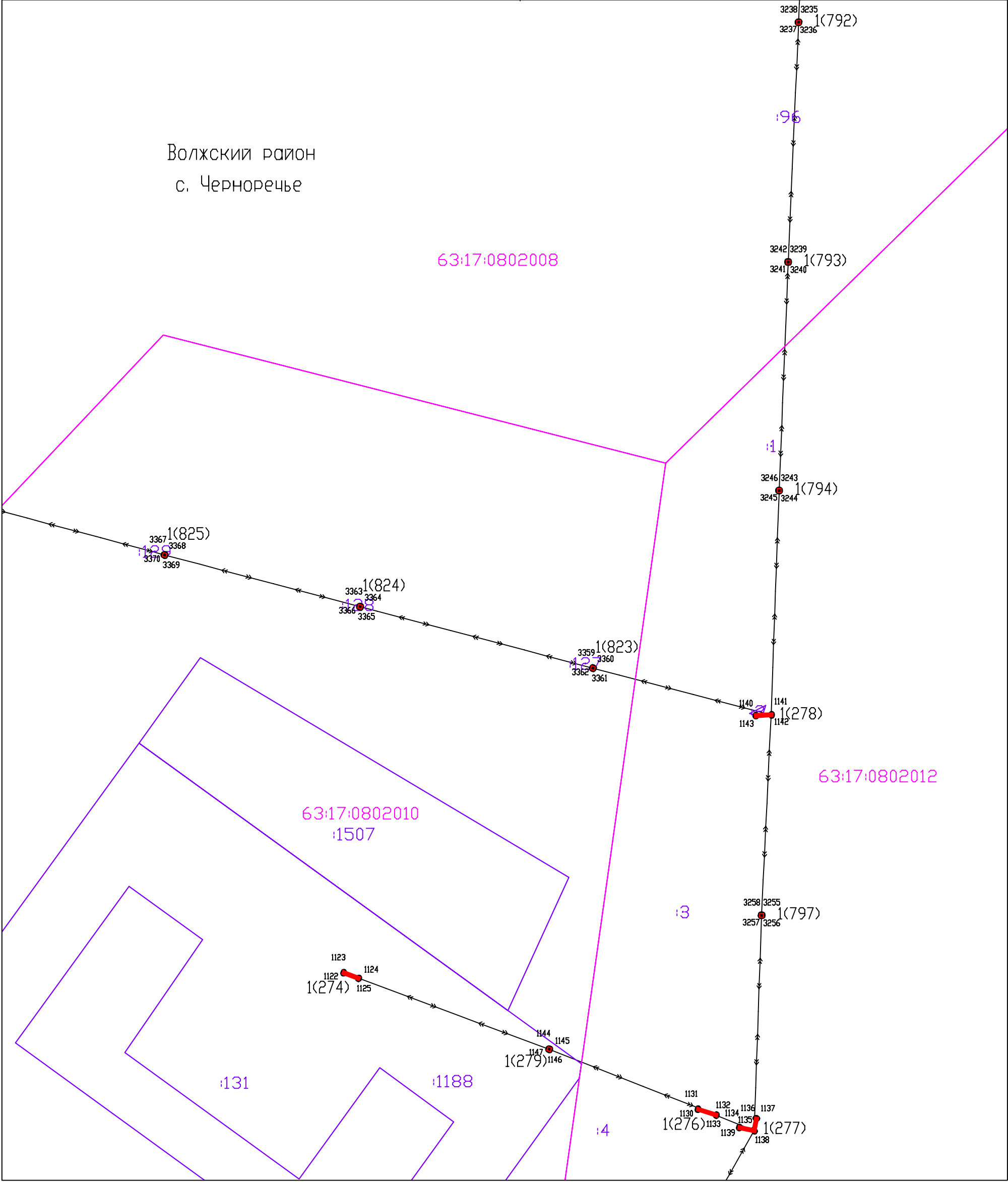
Линия электропередач 10 кВ



Условные обозначения:

- Граница муниципального образования
- Граница кадастровых кварталов
- Проектная граница публичного сервитута
- Граница земельных участков по сведениям ЕГРН
- Граница охранных зон по сведениям ЕГРН
- Кадастровый номер земельного участка
- Номер кадастрового квартала
- Обозначение контура образуемого публичного сервитута
- Характерная точка проектной границы публичного сервитута
- Линия электропередач 0,4 кВ
- Линия электропередач 10 кВ

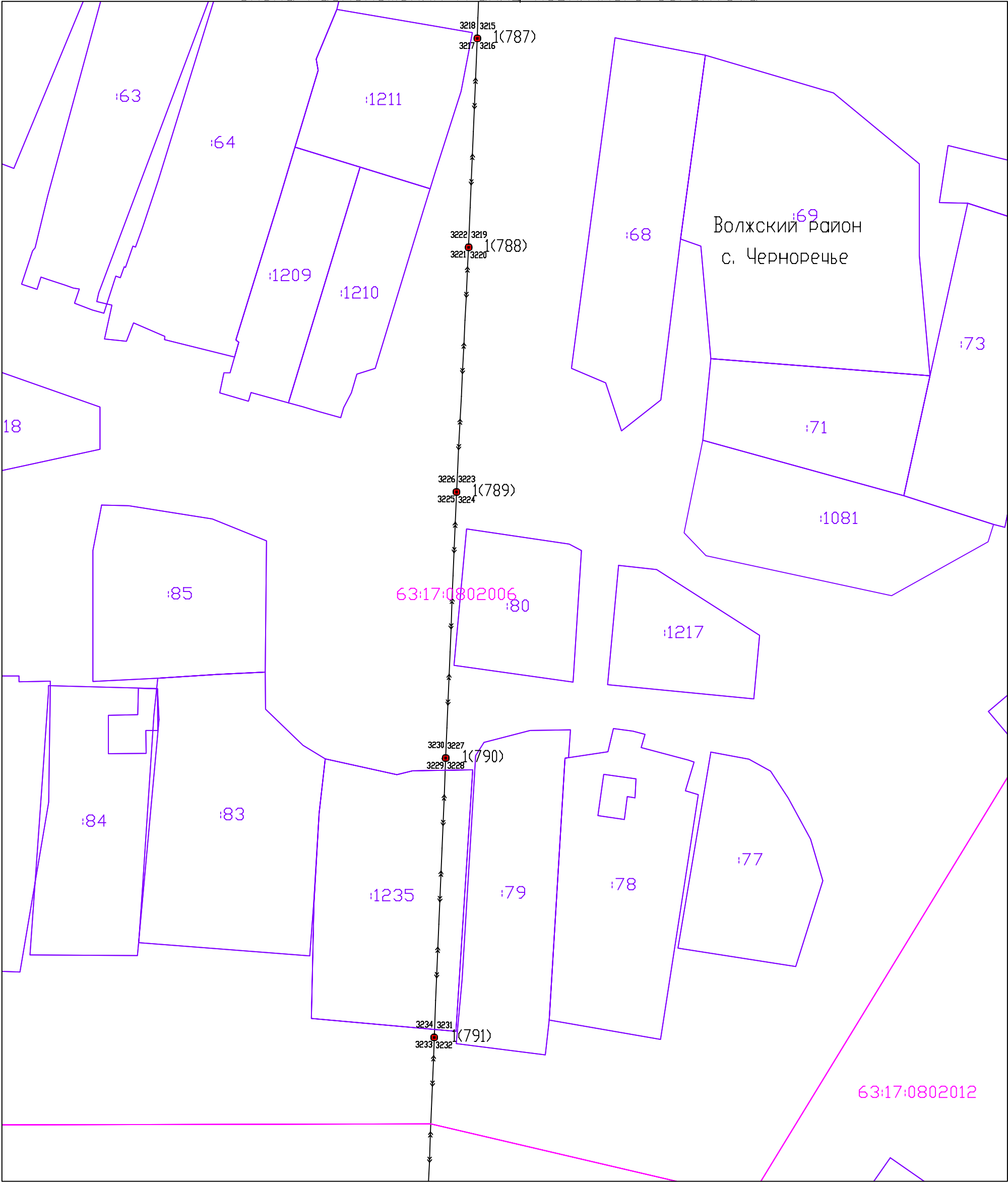
Схема расположения границ публичного сервитута



Система координат: МСК-63  
Масштаб 1:1000  
Лист 28

- Условные обозначения:
- Граница муниципального образования
  - Граница кадастровых кварталов
  - Проектная граница публичного сервитута
  - Граница земельных участков по сведениям ЕГРН
  - Граница охранных зон по сведениям ЕГРН
  - Кадастровый номер земельного участка
  - Номер кадастрового квартала
  - Обозначение контура образуемого публичного сервитута
  - Характерная точка проектной границы публичного сервитута
  - Линия электропередач 0,4 кВ
  - Линия электропередач 10 кВ

Схема расположения границ публичного сервитута



Система координат: МСК-63  
Масштаб 1:1000  
Лист 29

- Условные обозначения:
- Граница муниципального образования
  - Граница кадастровых кварталов
  - Проектная граница публичного сервитута
  - Граница земельных участков по сведениям ЕГРН
  - Граница охранных зон по сведениям ЕГРН
  - :80 Кадастровый номер земельного участка
  - 63:17:0802004 Номер кадастрового квартала
  - 1(1) Обозначение контура образуемого публичного сервитута
  - 1 ● Характерная точка проектной границы публичного сервитута
  - — — — — Линия электропередач 0,4 кВ
  - — — — — Линия электропередач 10 кВ

Волжский район  
с. Черноречье

1030

55

1317

56

60

1021

58

59

63:17:0801002

63:17:0802006

63:17:0803006

1(280)

1(281)

1(784)

1(785)

1(786)







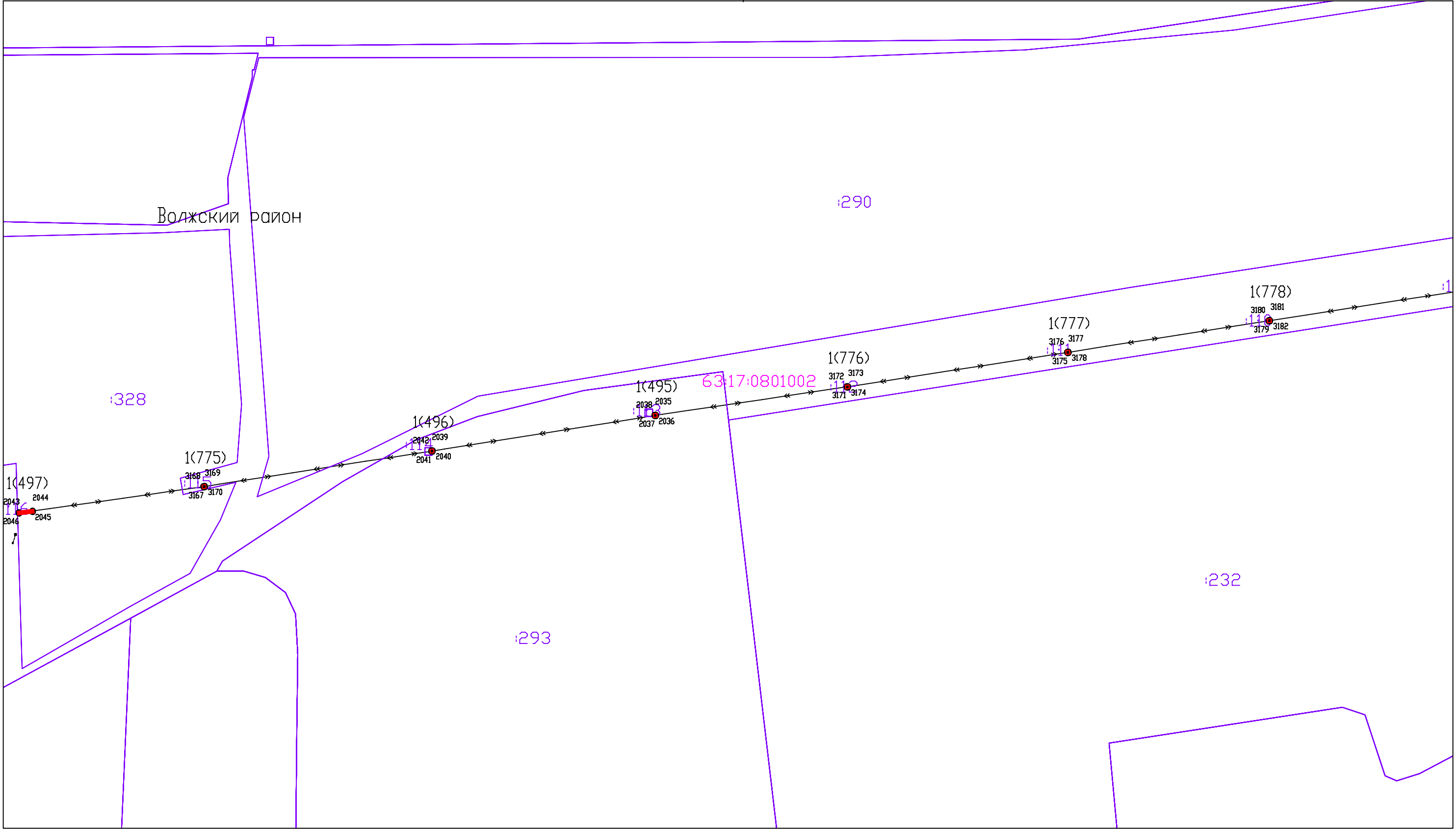
Условные обозначения:	
	Граница муниципального образования
	Граница кадастровых кварталов
	Проектная граница публичного сервитута
	Граница земельных участков по сведениям ЕГРН
	Граница охранных зон по сведениям ЕГРН
80	Кадастровый номер земельного участка
63:17:0802004	Номер кадастрового квартала
1(1)	Обозначение контура образуемого публичного сервитута
1 ●	Характерная точка проектной границы публичного сервитута
	Линия электропередач 0,4 кВ
	Линия электропередач 10 кВ



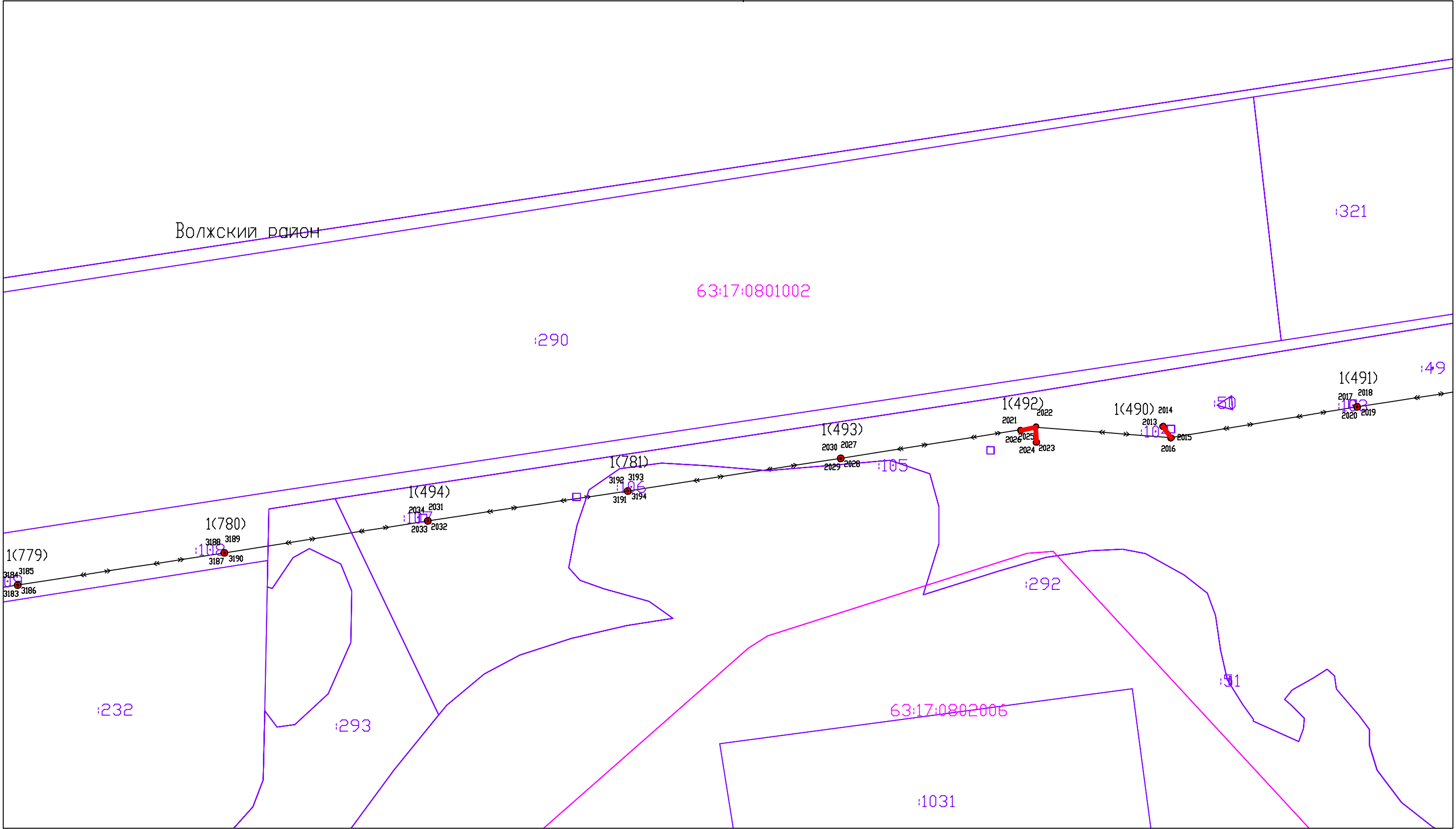
Схема расположения границ публичного сервитута



Система координат: МСК-63  
Масштаб 1:1000  
Лист 31

- Условные обозначения:
- Граница муниципального образования
  - Граница кадастровых кварталов
  - Проектная граница публичного сервитута
  - Граница земельных участков по сведениям ЕГРН
  - Граница охранных зон по сведениям ЕГРН
  - Кадастровый номер земельного участка
- 63:17:0802004
- 1(1)
- 1 ●
- Линия электропередач 0,4 кВ
- Линия электропередач 10 кВ
- Номер кадастрового квартала
- Обозначение контура образуемого публичного сервитута
- Характерная точка проектной границы публичного сервитута

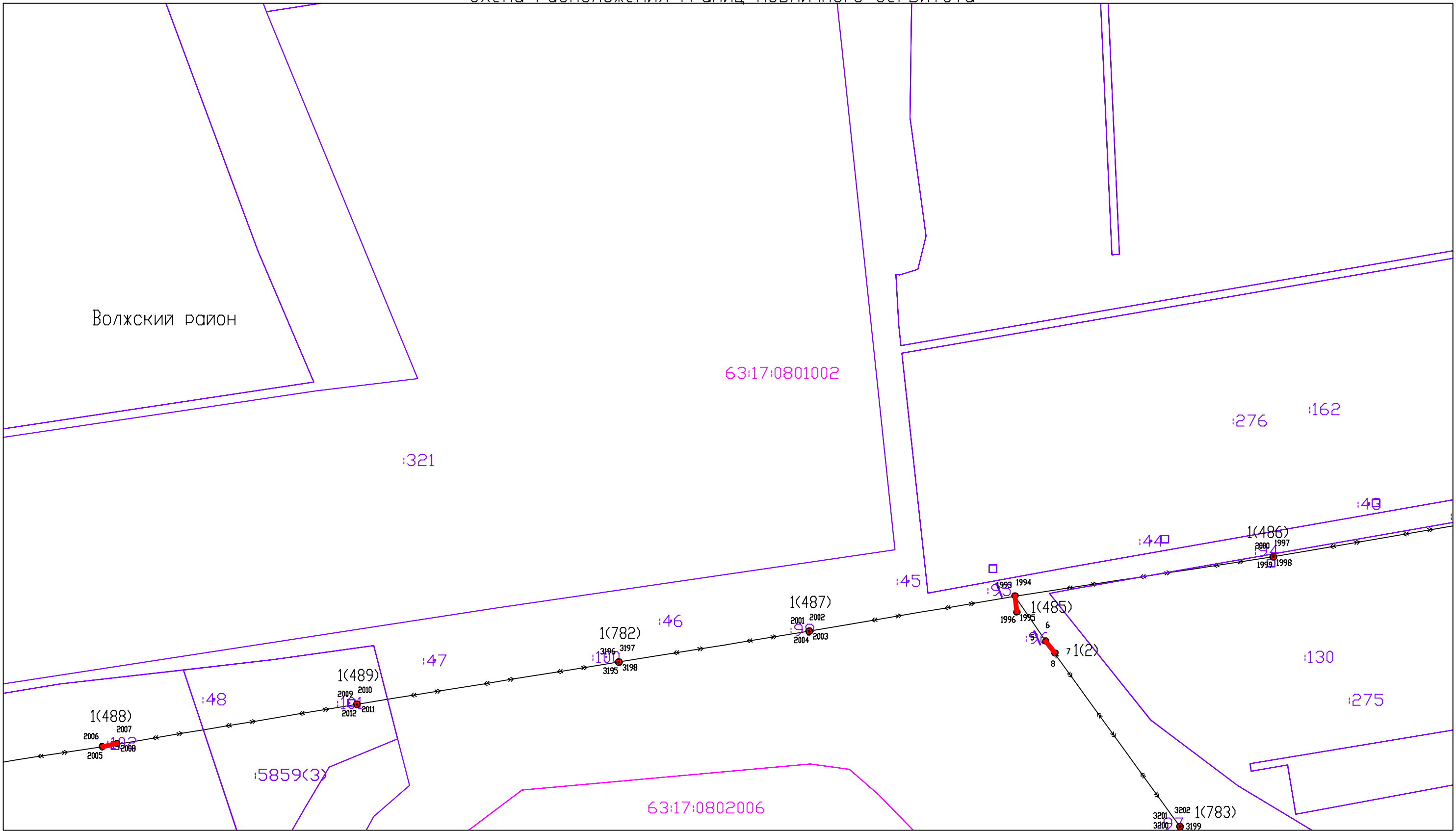
Схема расположения границ публичного сервитута



Система координат: МСК-63  
Масштаб 1:1000  
Лист 32

- Условные обозначения:
- Граница муниципального образования
  - Граница кадастровых кварталов
  - Проектная граница публичного сервитута
  - Граница земельных участков по сведениям ЕГРН
  - Граница охранных зон по сведениям ЕГРН
  - Кадастровый номер земельного участка
- 63:17:0802004
- 1(1) Номер кадастрового квартала
  - 1(1) Обозначение контура образуемого публичного сервитута
  - 1(1) Характерная точка проектной границы публичного сервитута
  - 1(1) Линия электропередач 0,4 кВ
  - 1(1) Линия электропередач 10 кВ

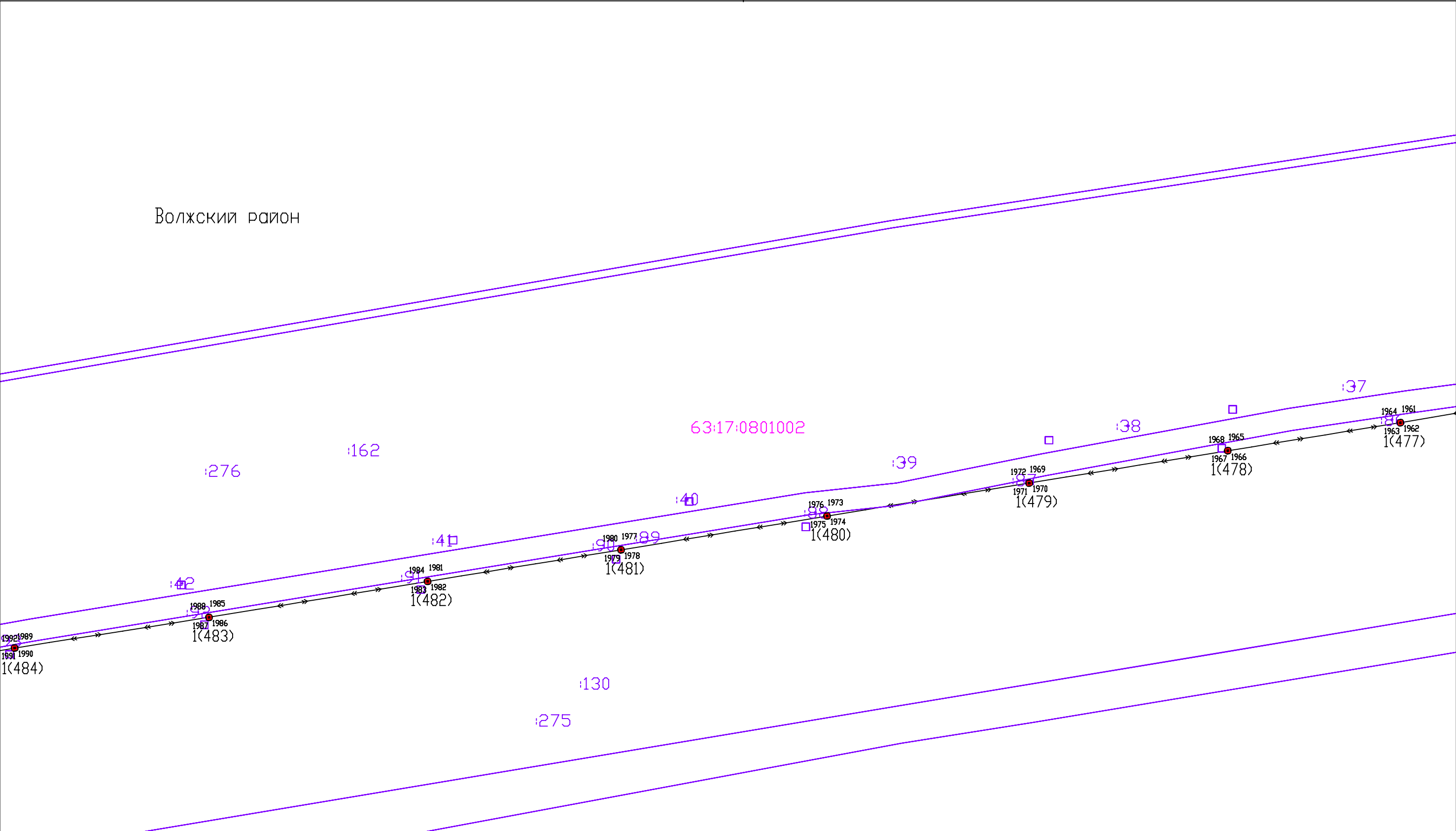
Схема расположения границ публичного сервитута



Система координат: МСК-63  
Масштаб 1:1000  
Лист 33

- Условные обозначения:
- Граница муниципального образования
  - Граница кадастровых кварталов
  - Проектная граница публичного сервитута
  - Граница земельных участков по сведениям ЕГРН
  - Граница охранных зон по сведениям ЕГРН
  - Кадастровый номер земельного участка
- 63:17:0802004
- 1(1)
- 1 ●
- Линия электропередач 0,4 кВ
- Линия электропередач 10 кВ
- Номер кадастрового квартала
- Обозначение контура образуемого публичного сервитута
- Характерная точка проектной границы публичного сервитута

Схема расположения границ публичного сервитута

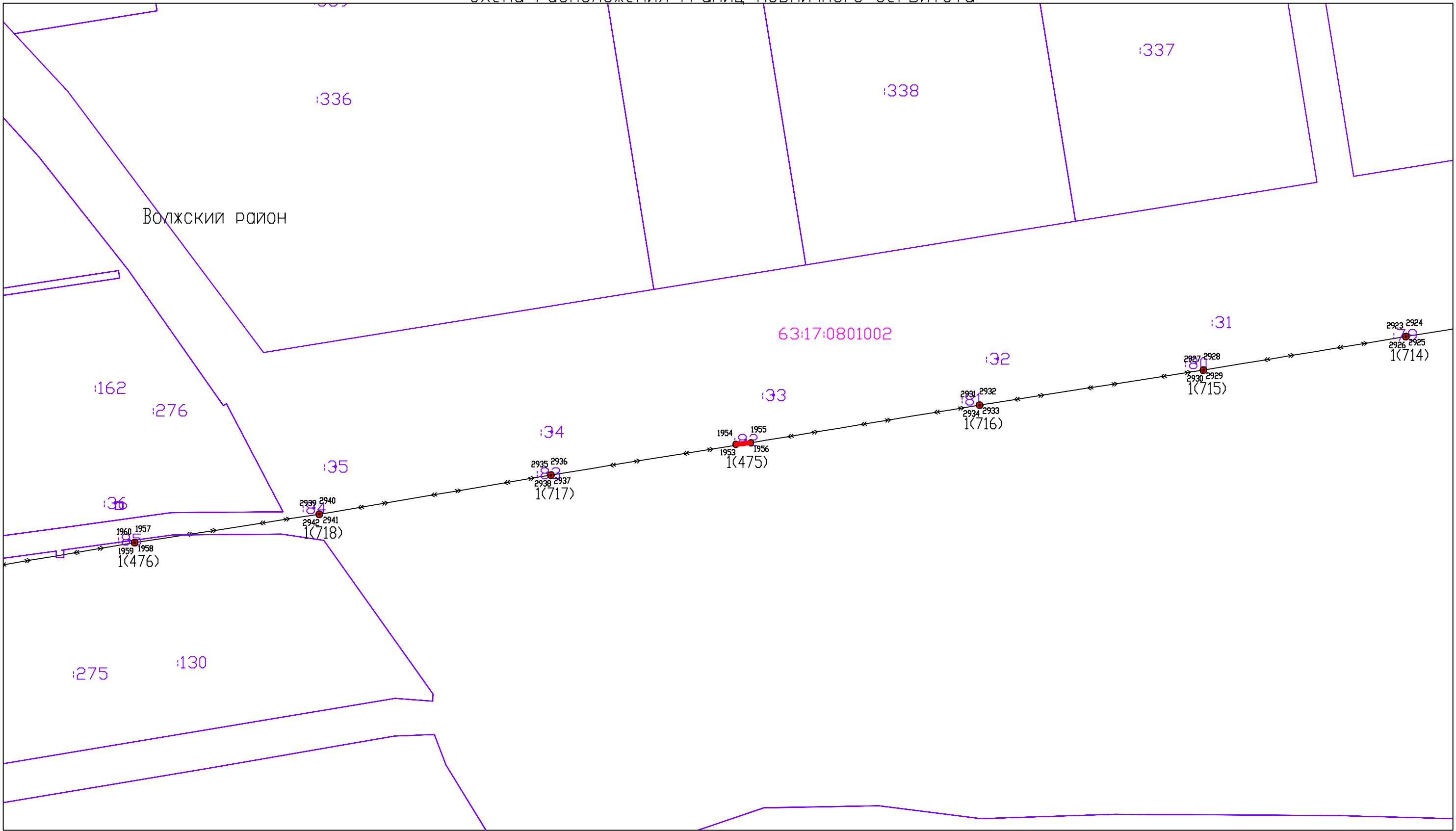


Система координат: МСК-63  
Масштаб 1:1000  
Лист 34

- |     |  |               |  |
|-----|--|---------------|--|
| —   | Граница муниципального образования           | 63:17:0802004 | Номер кадастрового квартала                              |
| —   | Граница кадастровых кварталов                | 1(1)          | Обозначение контура образуемого публичного сервитута     |
| —   | Проектная граница публичного сервитута       | 1 ●           | Характерная точка проектной границы публичного сервитута |
| —   | Граница земельных участков по сведениям ЕГРН | —>—>          | Линия электропередач 0,4 кВ                              |
| —   | Граница охранных зон по сведениям ЕГРН       | —>—>          | Линия электропередач 10 кВ                               |
| :80 | Кадастровый номер земельного участка         |               |  |



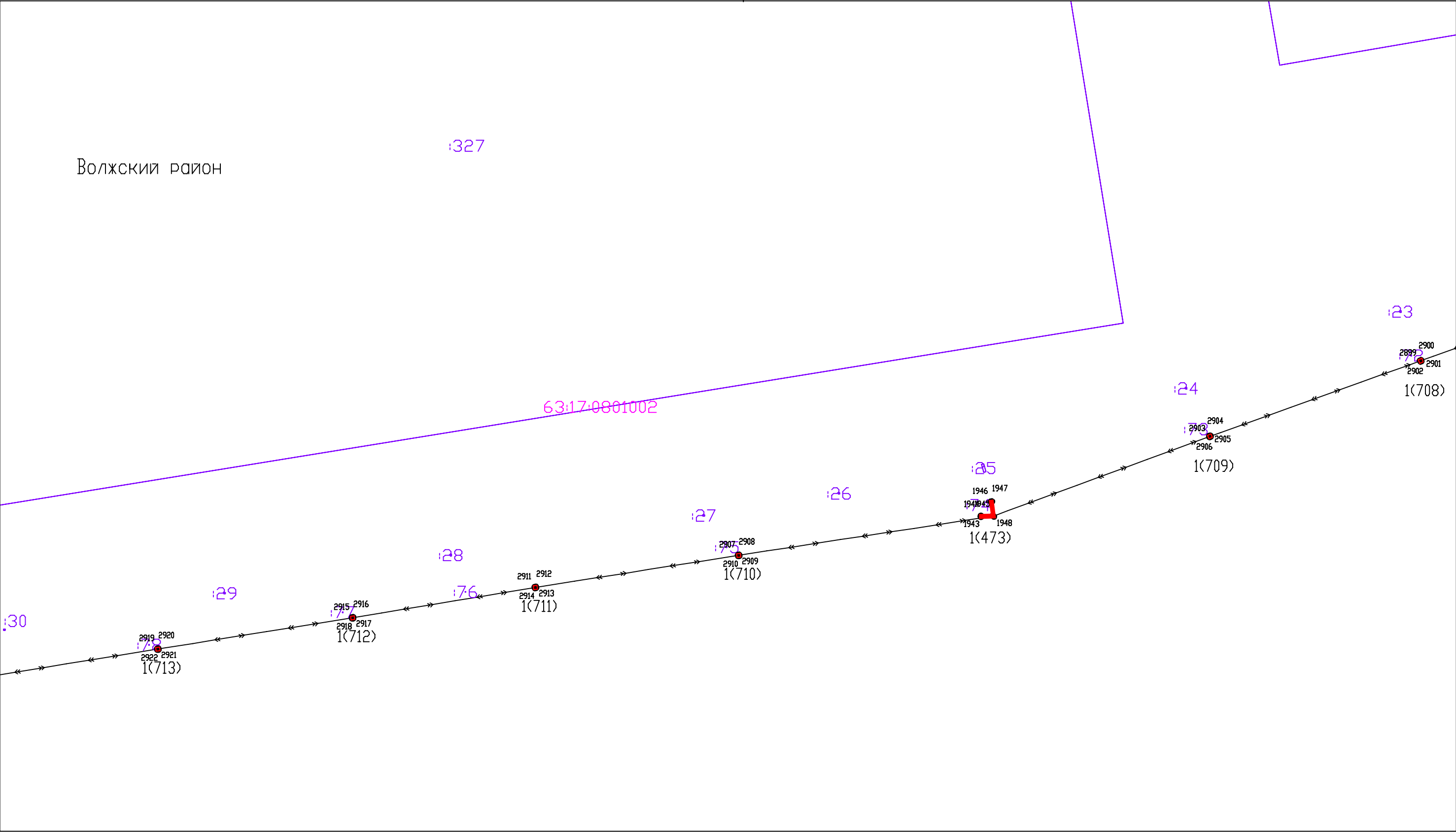
Схема расположения границ публичного сервитута



Система координат: МСК-63  
Масштаб 1:1000  
Лист 35

- Условные обозначения:
- Граница муниципального образования
  - Граница кадастровых кварталов
  - Проектная граница публичного сервитута
  - Граница земельных участков по сведениям ЕГРН
  - Граница охранных зон по сведениям ЕГРН
  - Кадастровый номер земельного участка
- 63:17:0802004
- 1(1)
- 1 ●
- Линия электропередач 0,4 кВ
- Линия электропередач 10 кВ
- Номер кадастрового квартала
- Обозначение контура образуемого публичного сервитута
- Характерная точка проектной границы публичного сервитута

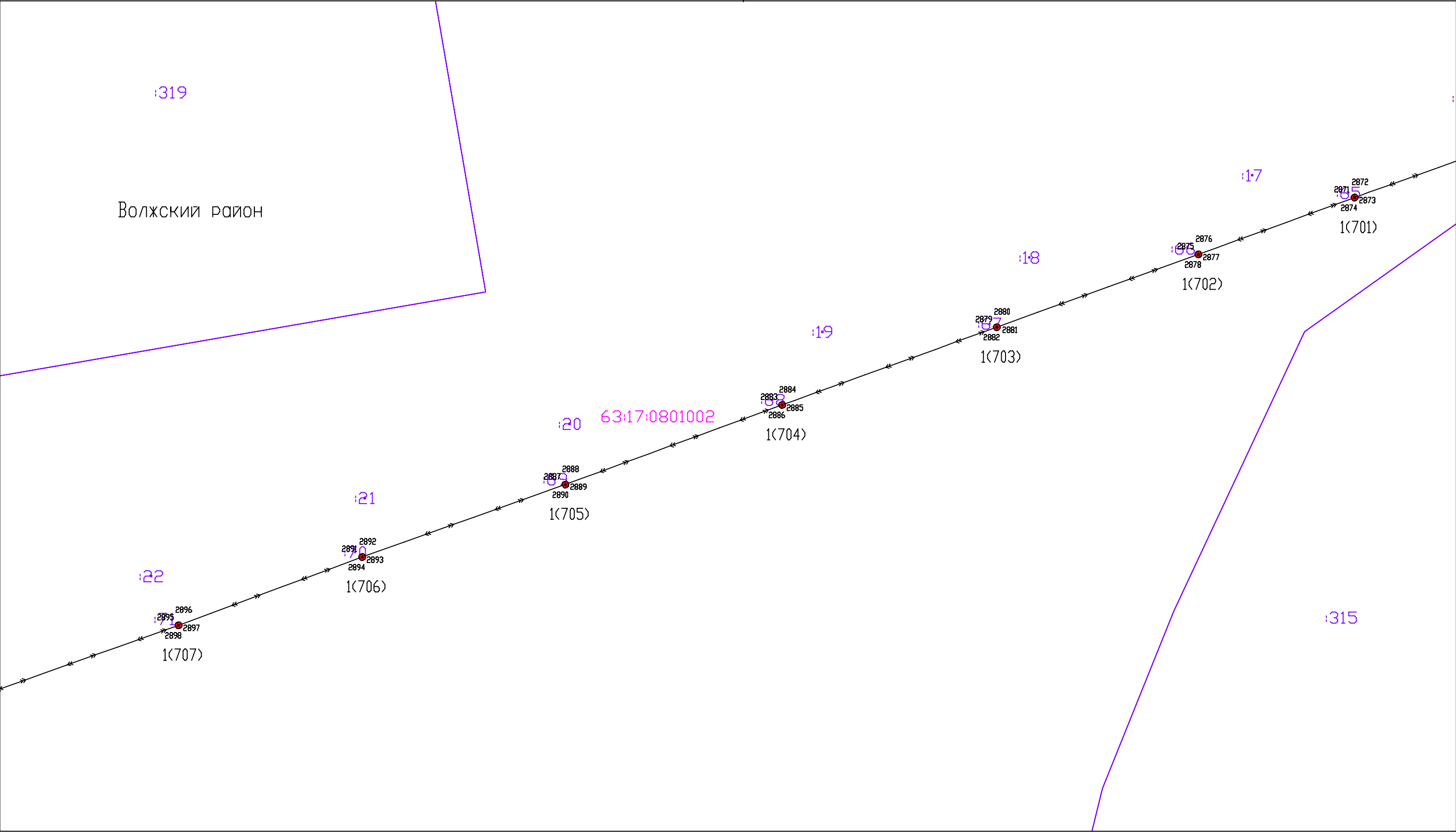
Схема расположения границ публичного сервитута



Система координат: МСК-63  
Масштаб 1:1000  
Лист 36

- |     |  |               |  |
|-----|--|---------------|--|
| —   | Граница муниципального образования           | 63:17:0802004 | Номер кадастрового квартала                              |
| —   | Граница кадастровых кварталов                | 1(1)          | Обозначение контура образуемого публичного сервитута     |
| —   | Проектная граница публичного сервитута       | 1 ●           | Характерная точка проектной границы публичного сервитута |
| —   | Граница земельных участков по сведениям ЕГРН | —>—>          | Линия электропередач 0,4 кВ                              |
| —   | Граница охранных зон по сведениям ЕГРН       | —>—>          | Линия электропередач 10 кВ                               |
| :80 | Кадастровый номер земельного участка         |               |  |

Схема расположения границ публичного сервитута



Система координат: МСК-63  
Масштаб 1:1000  
Лист 37

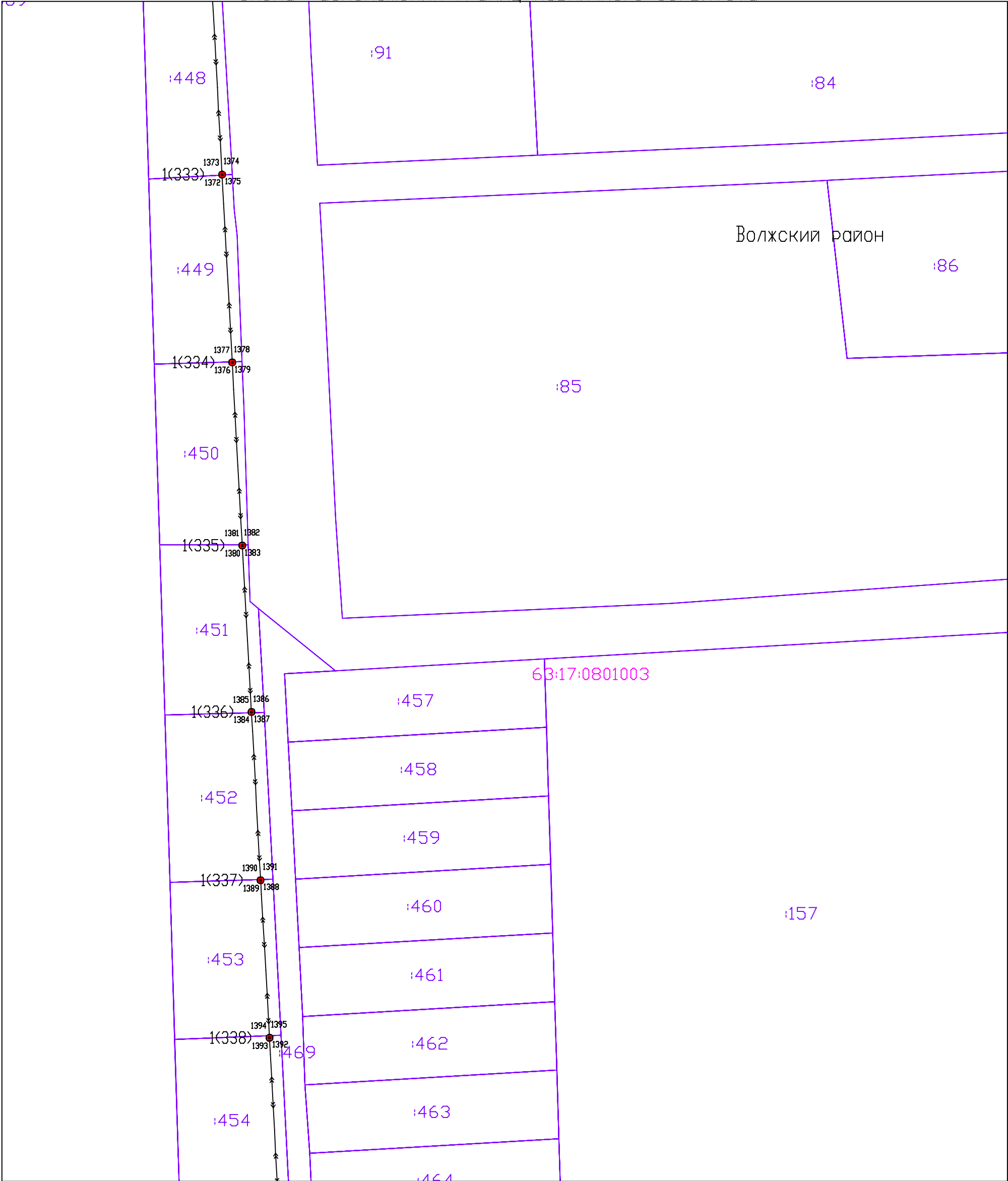
- Условные обозначения:
- Граница муниципального образования
  - Граница кадастровых кварталов
  - Проектная граница публичного сервитута
  - Граница земельных участков по сведениям ЕГРН
  - Граница охранных зон по сведениям ЕГРН
  - Кадастровый номер земельного участка
- 63:17:0802004
- 1(1)
- 1 ●
- Линия электропередач 0,4 кВ
- Линия электропередач 10 кВ
- Номер кадастрового квартала
- Обозначение контура образуемого публичного сервитута
- Характерная точка проектной границы публичного сервитута

Линия электропередач 10 кВ





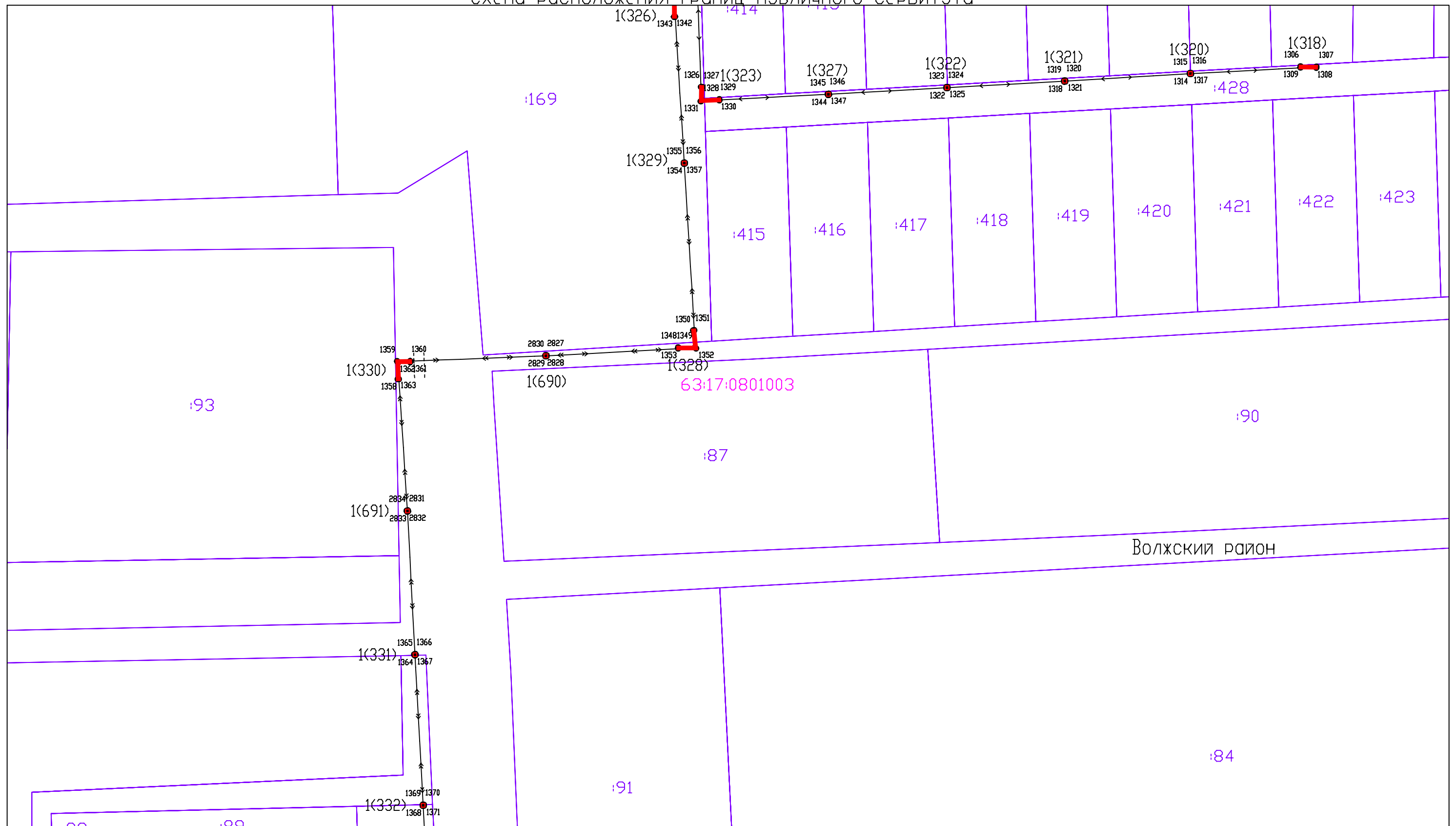
Схема расположения границ публичного сервитута



Система координат: МСК-63  
Масштаб 1:1000  
Лист 40

- Условные обозначения:
- Граница муниципального образования
  - Граница кадастровых кварталов
  - Проектная граница публичного сервитута
  - Граница земельных участков по сведениям ЕГРН
  - Граница охранных зон по сведениям ЕГРН
  - :80 Кадастровый номер земельного участка
  - 63:17:0802004 Номер кадастрового квартала
  - 1(1) Обозначение контура образуемого публичного сервитута
  - 1 ● Характерная точка проектной границы публичного сервитута
  - — — — — Линия электропередач 0,4 кВ
  - — — — — Линия электропередач 10 кВ

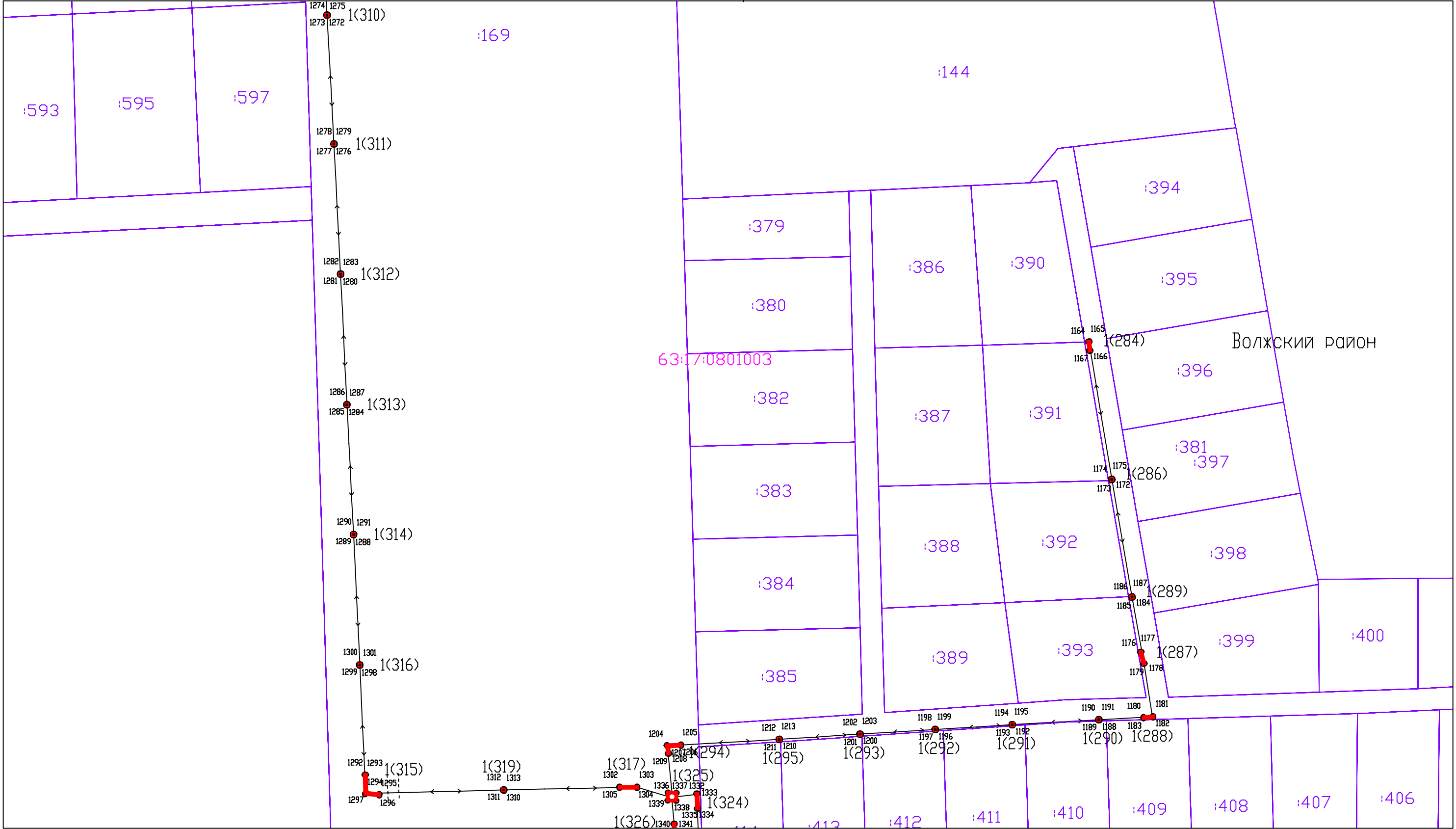
# Схема расположения границ публичного сервитута



Система координат: МСК-63  
Масштаб 1:1000  
Лист 41

- |   |  |  |
|---|--|--|
| Условные обозначения:                   |  |  |
| <span style="color: blue;">—</span>     | Граница муниципального образования           | <span style="color: magenta;">63:17:0802004</span> Номер кадастрового квартала |
| <span style="color: magenta;">—</span>  | Граница кадастровых кварталов                | 1(1) Обозначение контура образуемого публичного сервитута                      |
| <span style="color: red;">—</span>      | Проектная граница публичного сервитута       | 1 ● Характерная точка проектной границы публичного сервитута                   |
| <span style="color: purple;">—</span>   | Граница земельных участков по сведениям ЕГРН | <span style="color: black;">—</span> Линия электропередач 0,4 кВ               |
| <span style="color: black;">—</span>    | Граница охранных зон по сведениям ЕГРН       | <span style="color: black;">—</span> Линия электропередач 10 кВ                |
| <span style="color: purple;">:80</span> | Кадастровый номер земельного участка         |  |

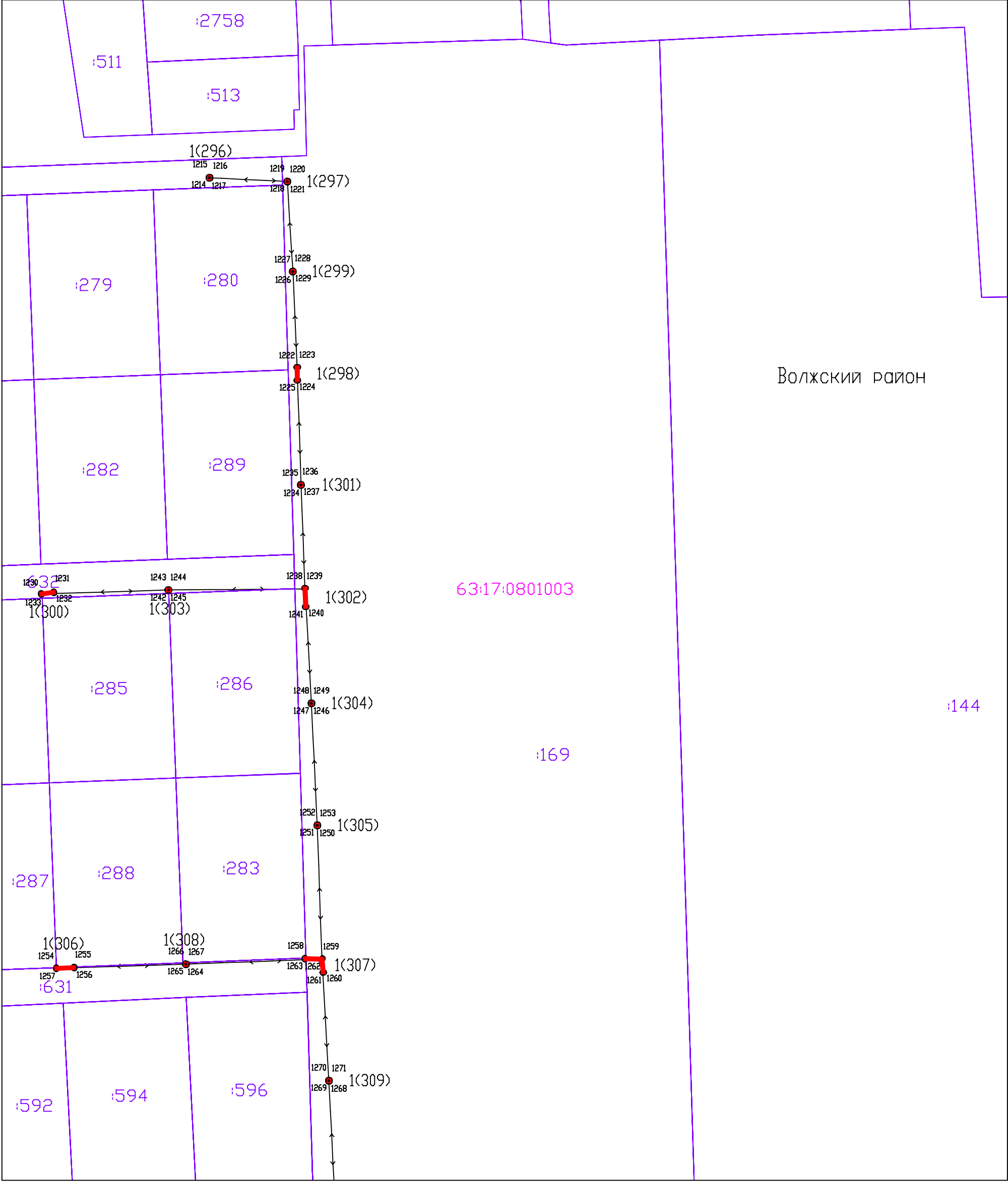
Схема расположения границ публичного сервитута



Система координат: МСК-63  
Масштаб 1:1000  
Лист 42

- Условные обозначения:
- Граница муниципального образования
  - Граница кадастровых кварталов
  - Проектная граница публичного сервитута
  - Граница земельных участков по сведениям ЕГРН
  - Граница охранных зон по сведениям ЕГРН
  - Кадастровый номер земельного участка
- 63:17:0801003
- 63:17:0802004
- 1(1)
- 1 ●
- Линия электропередач 0,4 кВ
- Линия электропередач 10 кВ
- Номер кадастрового квартала
- Обозначение контура образуемого публичного сервитута
- Характерная точка проектной границы публичного сервитута

Схема расположения границ публичного сервитута







Система координат: МСК-63  
Масштаб 1:1000  
Лист 43

- Условные обозначения:
- Граница муниципального образования
  - Граница кадастровых кварталов
  - Проектная граница публичного сервитута
  - Граница земельных участков по сведениям ЕГРН
  - Граница охранных зон по сведениям ЕГРН
  - :80 Кадастровый номер земельного участка
  - 63:17:0802004 Номер кадастрового квартала
  - 1(1) Обозначение контура образуемого публичного сервитута
  - 1 ● Характерная точка проектной границы публичного сервитута
  - — — — — Линия электропередач 0,4 кВ
  - — — — — Линия электропередач 10 кВ

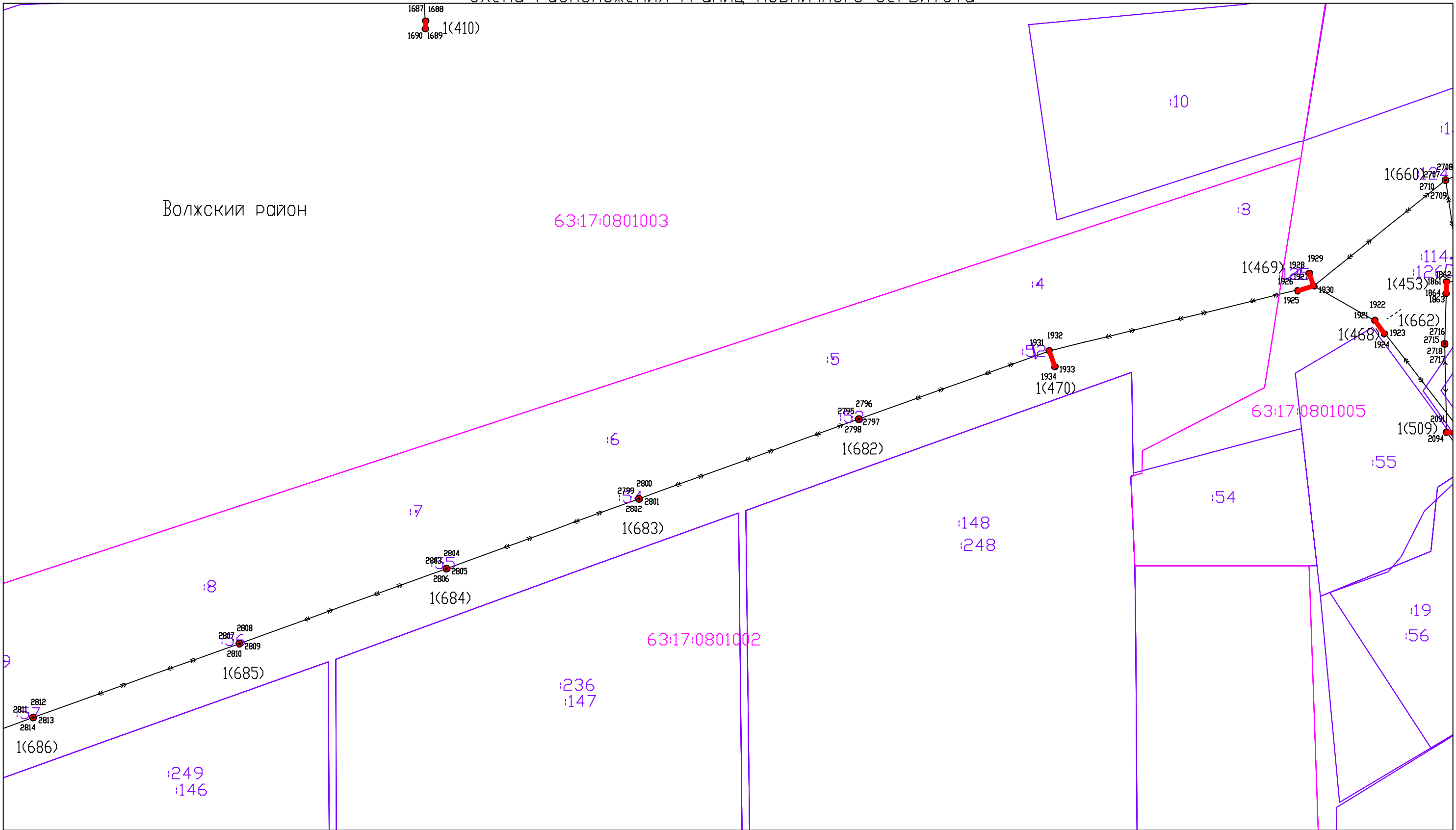


Лист 44

	Граница муниципального образования	63:1
	Граница кадастровых кварталов	
	Проектная граница публичного сервитута	
	Граница земельных участков по сведениям ЕГРН	
	Граница охранных зон по сведениям ЕГРН	
80	Кадастровый номер земельного участка	

Линия электропередач 10 кВ

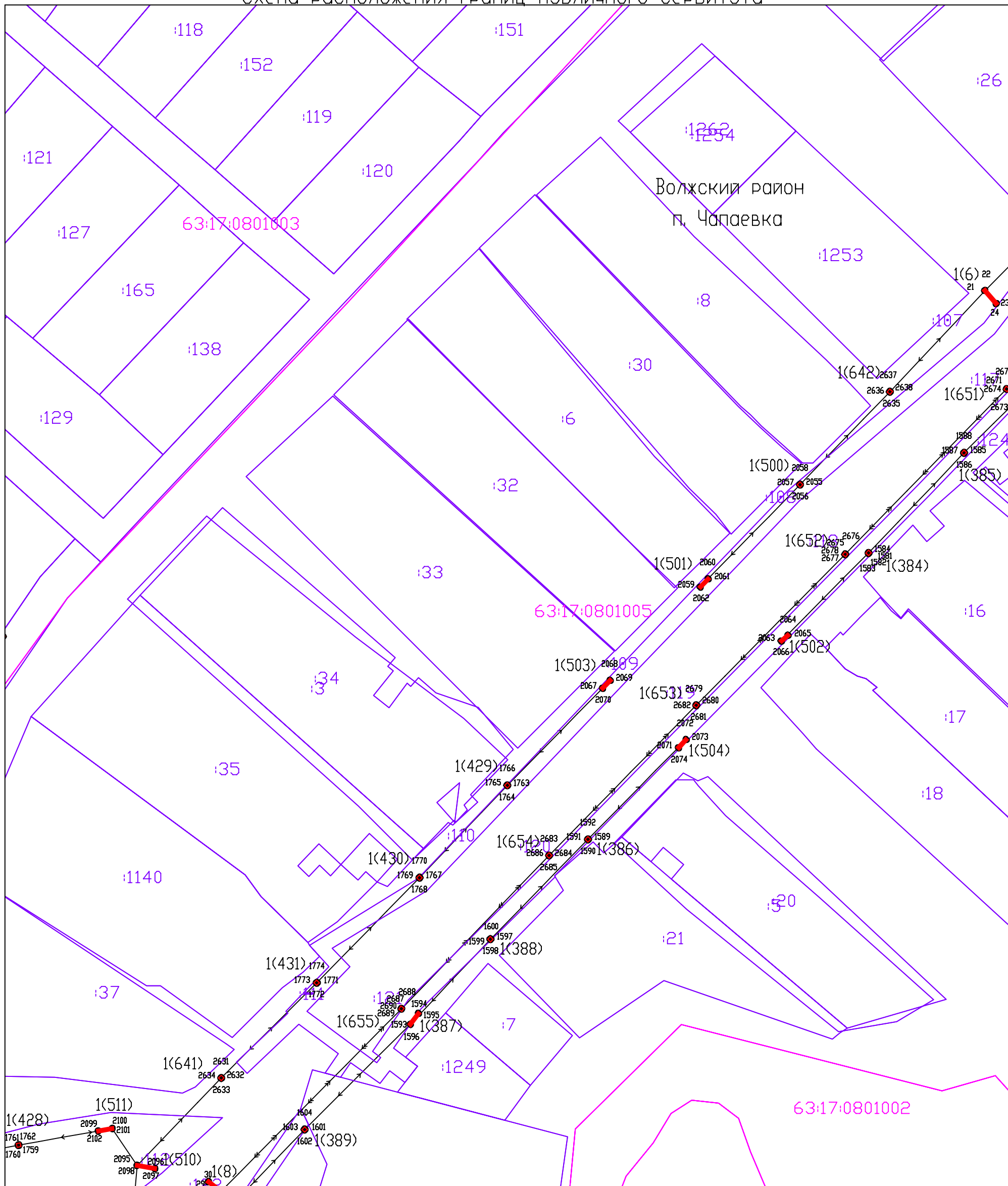
Схема расположения границ публичного сервитута



Система координат: СК-63  
Масштаб 1:1000  
Лист 45

- |                       |  |               |  |
|-----------------------|--|---------------|--|
| Условные обозначения: |  | 63:17:0802004 | Номер кадастрового квартала                              |
|                       | Граница муниципального образования           | 1(1)          | Обозначение контура образуемого публичного сервитута     |
|                       | Граница кадастровых кварталов                | 1 ●           | Характерная точка проектной границы публичного сервитута |
|                       | Проектная граница публичного сервитута       |               | Линия электропередач 0,4 кВ                              |
|                       | Граница земельных участков по сведениям ЕГРН |               | Линия электропередач 10 кВ                               |
|                       | Граница охранных зон по сведениям ЕГРН       |               |  |
| :80                   | Кадастровый номер земельного участка         |               |  |

# Схема расположения границ публичного сервитута

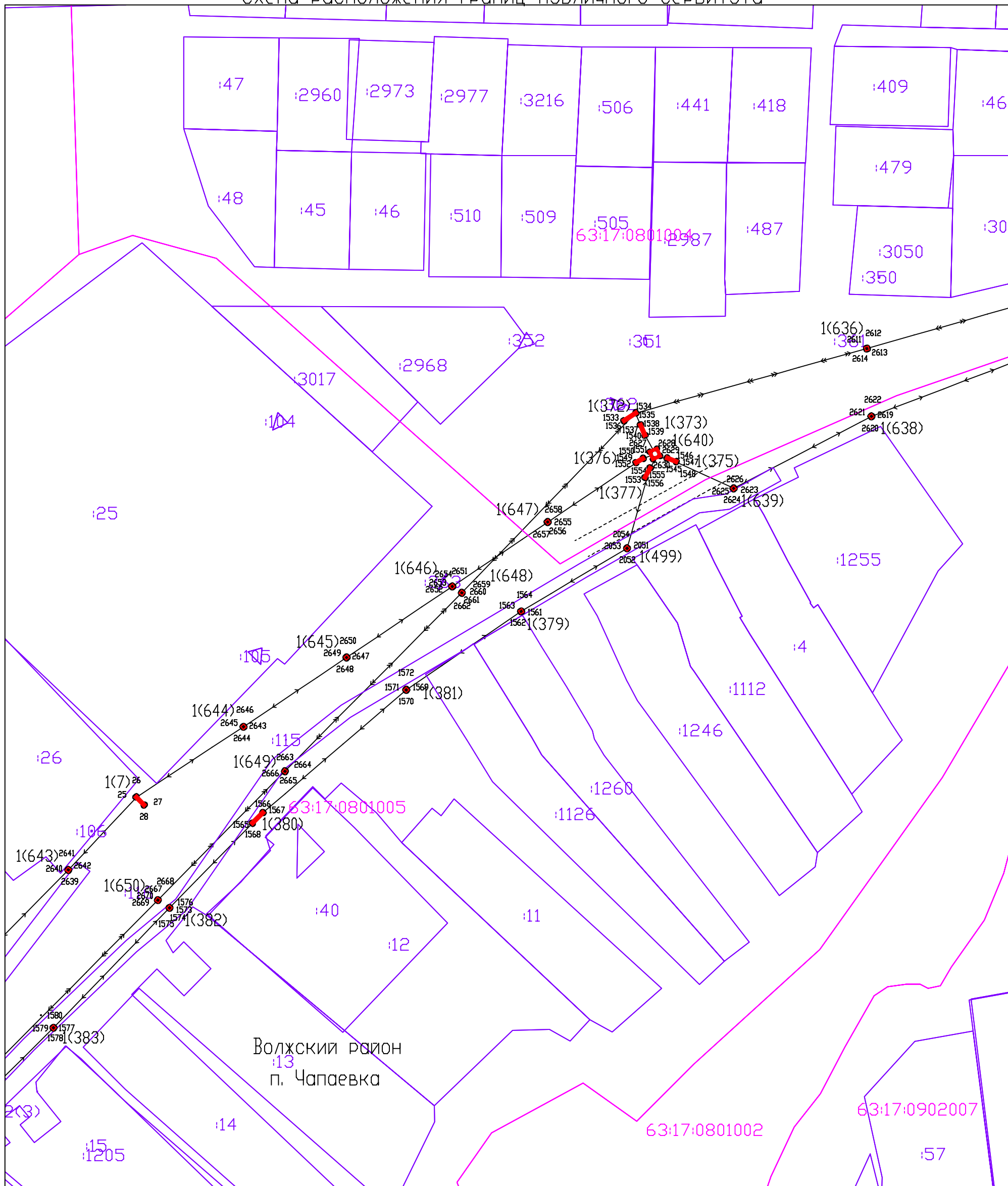


Система координат: МСК-63  
Масштаб 1:1000  
Лист 46

## Условные обозначения:

- Граница муниципального образования
- Граница кадастровых кварталов
- Проектная граница публичного сервитута
- Граница земельных участков по сведениям ЕГРН
- Граница охранных зон по сведениям ЕГРН
- :80 Кадастровый номер земельного участка
- 63:17:0802004 Номер кадастрового квартала
- 1(1) Обозначение контура образуемого публичного сервитута
- 1 ● Характерная точка проектной границы публичного сервитута
- Линия электропередач 0,4 кВ
- Линия электропередач 10 кВ

# Схема расположения границ публичного сервитута



Система координат: МСК-63  
Масштаб 1:1000  
Лист 47

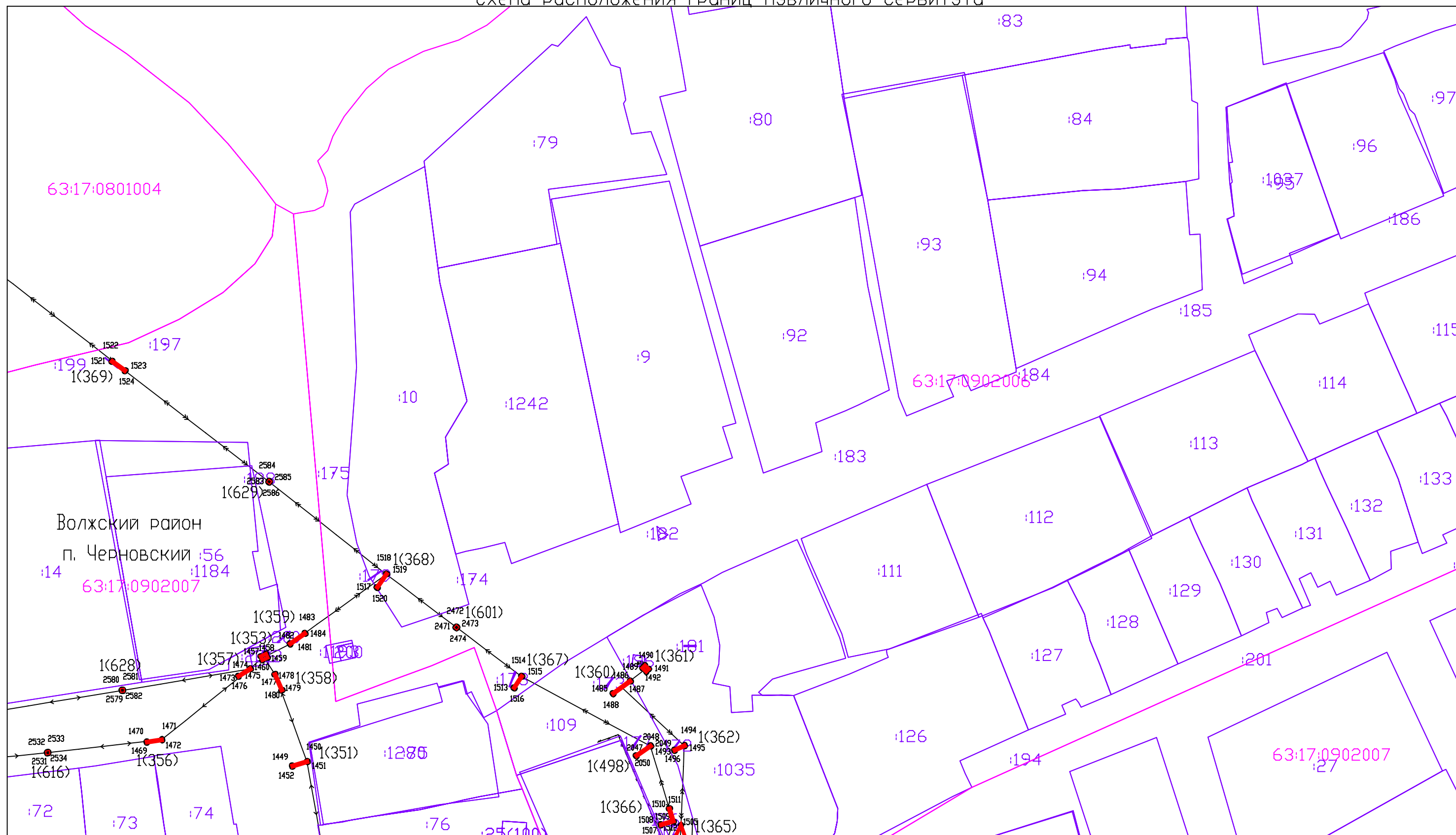
## Условные обозначения:

- Граница муниципального образования
- Граница кадастровых кварталов
- Проектная граница публичного сервитута
- Граница земельных участков по сведениям ЕГРН
- Граница охранных зон по сведениям ЕГРН
- :80 Кадастровый номер земельного участка
- 63:17:0802004 Номер кадастрового квартала
- 1(1) Обозначение контура образуемого публичного сервитута
- 1 ● Характерная точка проектной границы публичного сервитута
- Линия электропередач 0,4 кВ
- Линия электропередач 10 кВ





# Схема расположения границ публичного сервитута



Система координат: МСК-63  
Масштаб 1:1000  
Лист 49

- Условные обозначения:
- Граница муниципального образования
  - Граница кадастровых кварталов
  - Проектная граница публичного сервитута
  - Граница земельных участков по сведениям ЕГРН
  - Граница охранных зон по сведениям ЕГРН
  - Кадастровый номер земельного участка
- 63:17:0802004
- 1(1)
- 1 ●
- Линия электропередач 0,4 кВ
- Линия электропередач 10 кВ
- Номер кадастрового квартала
- Обозначение контура образуемого публичного сервитута
- Характерная точка проектной границы публичного сервитута

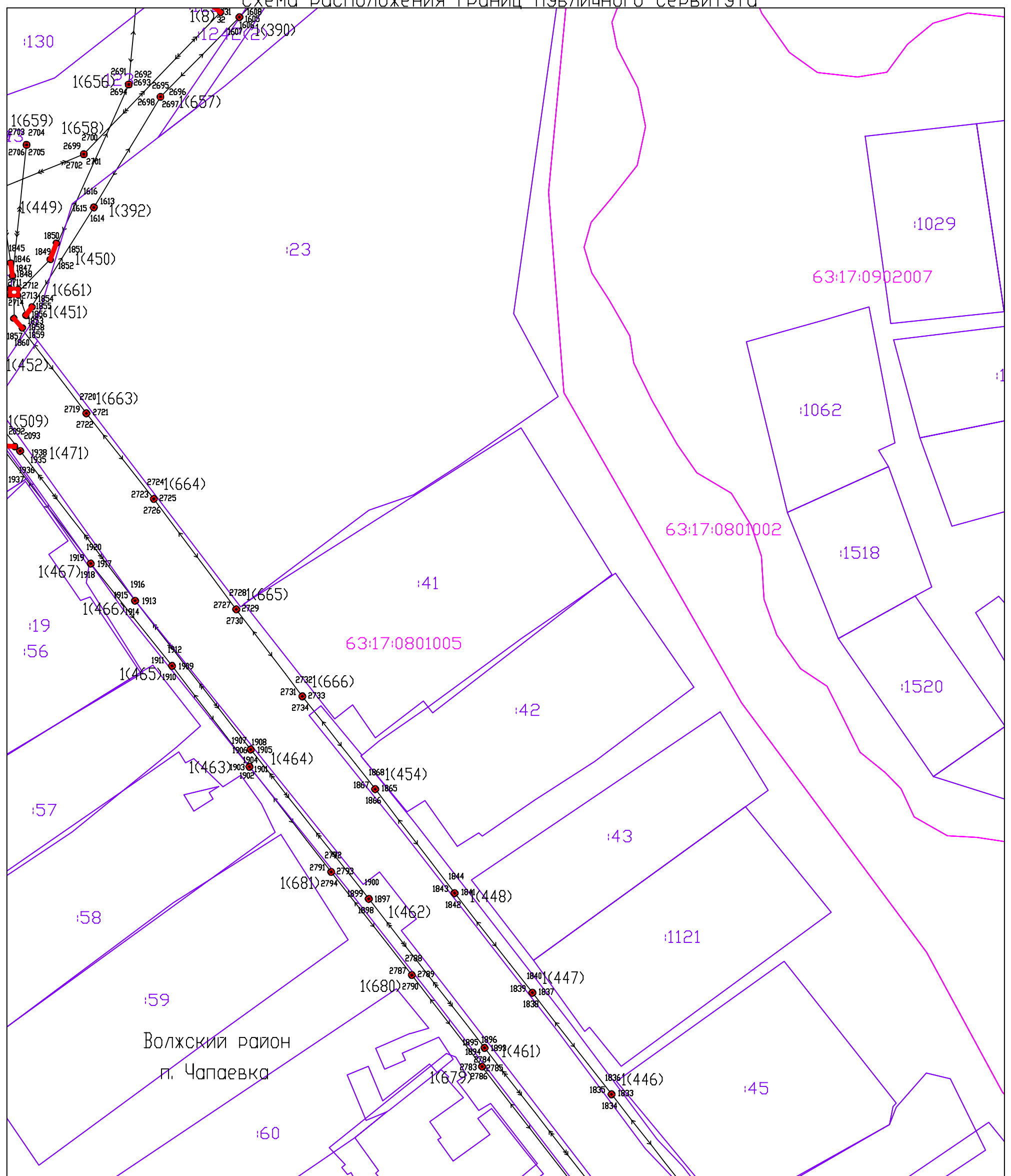
# Схема расположения границ публичного сервитута



Система координат: МСК-63  
Масштаб 1:1000  
Лист 50

- |  |  |
|--|--|
| <p>Условные обозначения:</p> <p>— Граница муниципального образования</p> <p>— Граница кадастровых кварталов</p> <p>— Проектная граница публичного сервитута</p> <p>— Граница земельных участков по сведениям ЕГРН</p> <p>— Граница охранных зон по сведениям ЕГРН</p> <p>80 Кадастровый номер земельного участка</p> | <p>63:17:0802004</p> <p>1(1) Обозначение контура образуемого публичного сервитута</p> <p>1 ● Характерная точка проектной границы публичного сервитута</p> <p>— — — — — Линия электропередач 0,4 кВ</p> <p>— — — — — Линия электропередач 10 кВ</p> |
|--|--|

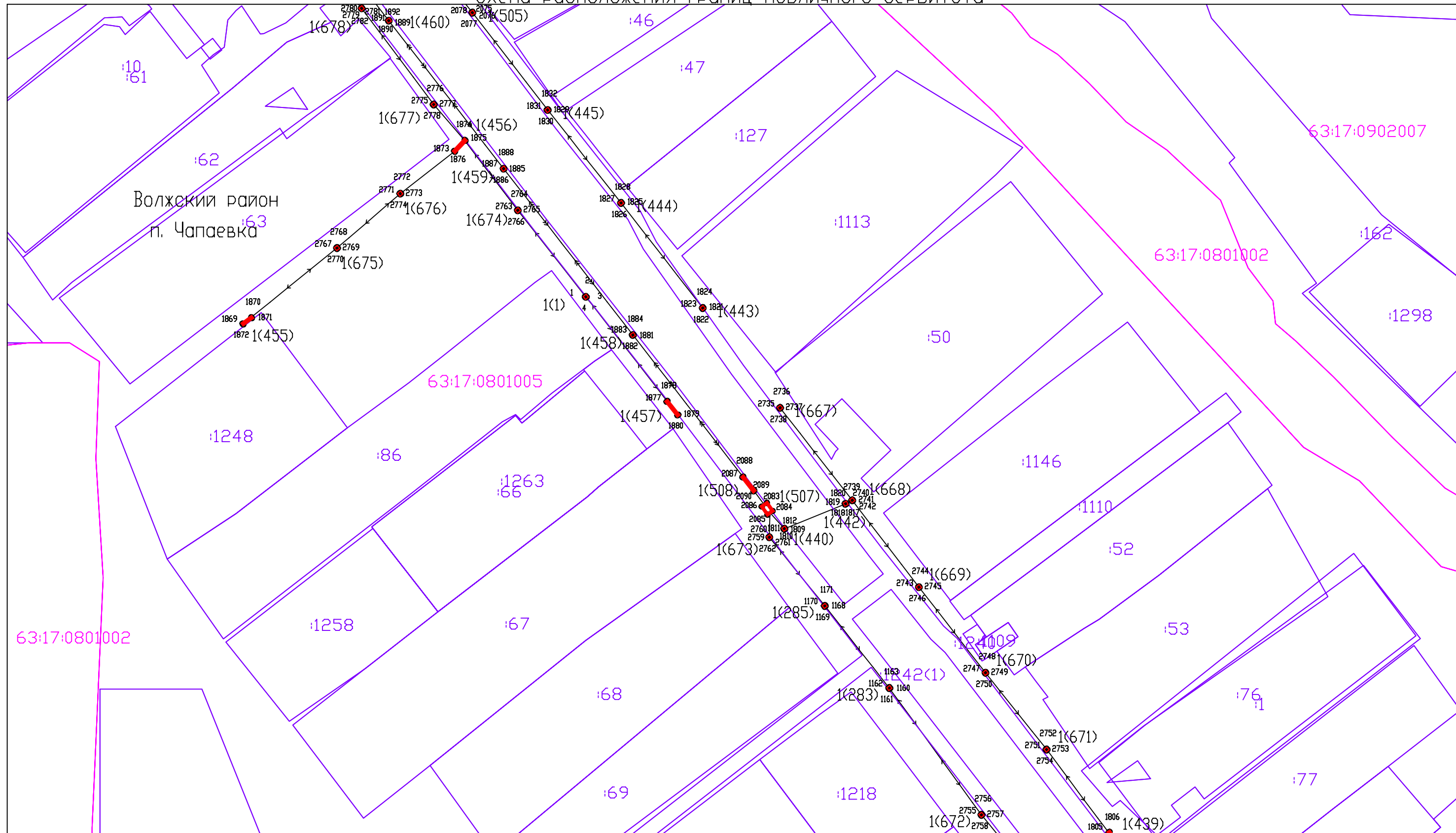
Схема расположения границ публичного сервитута



Система координат: МСК-63  
Масштаб 1:1000  
Лист 51

- Условные обозначения:
- Граница муниципального образования
  - Граница кадастровых кварталов
  - Проектная граница публичного сервитута
  - Граница земельных участков по сведениям ЕГРН
  - Граница охранных зон по сведениям ЕГРН
  - Кадастровый номер земельного участка
  - Номер кадастрового квартала
  - Обозначение контура образуемого публичного сервитута
  - Характерная точка проектной границы публичного сервитута
  - Линия электропередач 0,4 кВ
  - Линия электропередач 10 кВ

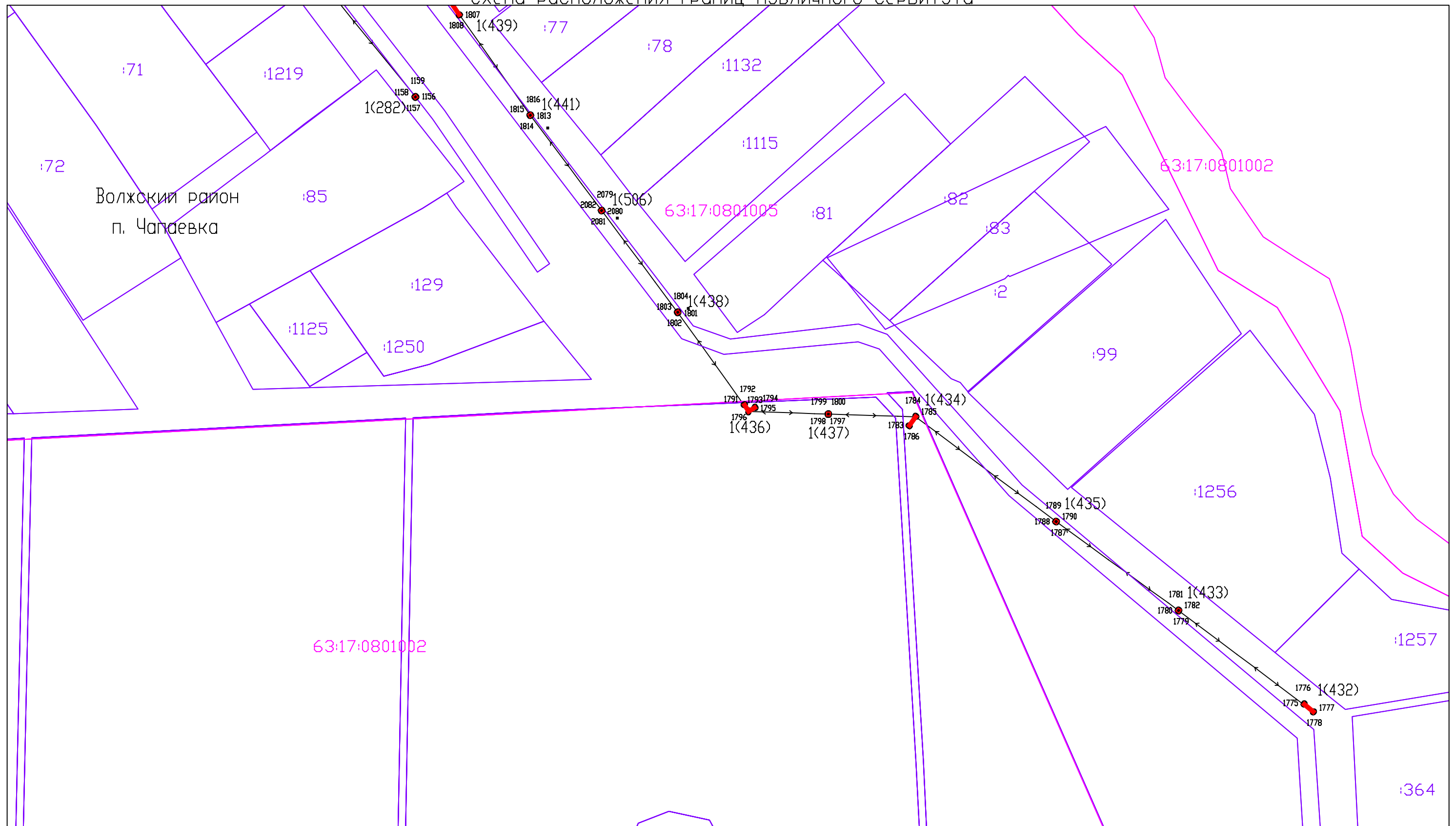
# Схема расположения границ публичного сервитута



Система координат: МСК-63  
 Масштаб 1:1000  
 Лист 52

- |  |  |
|--|--|
| Условные обозначения:                              |  |
| <span style="color: blue;">—</span>                | Граница муниципального образования                       |
| <span style="color: magenta;">—</span>             | Граница кадастровых кварталов                            |
| <span style="color: red;">—</span>                 | Проектная граница публичного сервитута                   |
| <span style="color: purple;">—</span>              | Граница земельных участков по сведениям ЕГРН             |
| <span style="color: purple;">—</span>              | Граница охранных зон по сведениям ЕГРН                   |
| <span style="color: purple;">:80</span>            | Кадастровый номер земельного участка                     |
| <span style="color: magenta;">63:17:0802004</span> | Номер кадастрового квартала                              |
| 1(1)   | Обозначение контура образуемого публичного сервитута     |
| 1 ●  | Характерная точка проектной границы публичного сервитута |
| <span style="color: black;">—+—+—+—</span>         | Линия электропередач 0,4 кВ                              |
| <span style="color: black;">—+—+—+—</span>         | Линия электропередач 10 кВ                               |

# Схема расположения границ публичного сервитута



Система координат: МСК-63  
Масштаб 1:1000  
Лист 53

- |   |  |  |  |
|---|--|--|--|
| Условные обозначения:                   |  |  |  |
| <span style="color: blue;">—</span>     | Граница муниципального образования           | <span style="color: magenta;">63:17:0802004</span> | Номер кадастрового квартала                              |
| <span style="color: magenta;">—</span>  | Граница кадастровых кварталов                | 1(1)   | Обозначение контура образуемого публичного сервитута     |
| <span style="color: red;">—</span>      | Проектная граница публичного сервитута       | 1 ●  | Характерная точка проектной границы публичного сервитута |
| <span style="color: purple;">—</span>   | Граница земельных участков по сведениям ЕГРН | <span style="color: black;">—+—</span>             | Линия электропередач 0,4 кВ                              |
| <span style="color: black;">—</span>    | Граница охранных зон по сведениям ЕГРН       | <span style="color: black;">—+—+—</span>           | Линия электропередач 10 кВ                               |
| <span style="color: purple;">:80</span> | Кадастровый номер земельного участка         |  |  |



## Описание границ публичного сервитута

## Местоположение публичного сервитута:

Российская Федерация, Самарская область, Волжский р-н

Система координат МСК-63, зона 1				
Площадь публичного сервитута 563 кв. м				
Обозначение характерных точек границ	Координаты, м		Средняя квадратическая погрешность положения характерной точки (M <sub>0</sub> ), м	Описание закрепления точки
	X	Y		
1	2	3	4	5
I(1)				
1	385509.42	1394261.25	0.10	Метод спутниковых геодезических измерений (определений)
2	385509.60	1394261.48	0.10	Метод спутниковых геодезических измерений (определений)
3	385509.36	1394261.67	0.10	Метод спутниковых геодезических измерений (определений)
4	385509.18	1394261.44	0.10	Метод спутниковых геодезических измерений (определений)
1	385509.42	1394261.25	0.10	Метод спутниковых геодезических измерений (определений)
I(2)				
5	385172.75	1391596.39	0.10	Метод спутниковых геодезических измерений (определений)
6	385172.94	1391596.63	0.10	Метод спутниковых геодезических измерений (определений)
7	385169.72	1391599.15	0.10	Метод спутниковых геодезических измерений (определений)
8	385169.53	1391598.91	0.10	Метод спутниковых геодезических измерений (определений)
5	385172.75	1391596.39	0.10	Метод спутниковых геодезических измерений (определений)
I(3)				
9	384793.64	1389358.12	0.10	Метод спутниковых геодезических измерений (определений)
10	384793.93	1389358.23	0.10	Метод спутниковых геодезических измерений (определений)
11	384792.78	1389361.43	0.10	Метод спутниковых геодезических измерений (определений)
12	384792.51	1389361.33	0.10	Метод спутниковых геодезических измерений (определений)
9	384793.64	1389358.12	0.10	Метод спутниковых геодезических измерений (определений)
I(4)				
13	383844.01	1389954.51	0.10	Метод спутниковых геодезических измерений (определений)
14	383843.97	1389954.81	0.10	Метод спутниковых геодезических измерений (определений)
15	383843.67	1389954.77	0.10	Метод спутниковых геодезических измерений (определений)
16	383843.71	1389954.47	0.10	Метод спутниковых геодезических измерений (определений)
13	383844.01	1389954.51	0.10	Метод спутниковых геодезических измерений (определений)
I(5)				
17	383907.63	1389963.38	0.10	Метод спутниковых геодезических измерений (определений)
18	383907.59	1389963.67	0.10	Метод спутниковых геодезических измерений (определений)
19	383907.29	1389963.63	0.10	Метод спутниковых геодезических измерений (определений)
20	383907.33	1389963.33	0.10	Метод спутниковых геодезических измерений (определений)

[illegible]

[illegible]

[illegible]

[illegible]



[illegible]

[illegible]

[illegible]

[illegible]

[illegible]

[illegible]



[illegible]

[illegible]

[illegible]

[illegible]

[illegible]

[illegible]



[illegible]

[illegible]

[illegible]

[illegible]

[illegible]

[illegible]



[illegible]

[illegible]

[illegible]

[illegible]

[illegible]

[illegible]



[illegible]

[illegible]

[illegible]

[illegible]

[illegible]

[illegible]



[illegible]

[illegible]

[illegible]

[illegible]

[illegible]

[illegible]



[illegible]

[illegible]

[illegible]

[illegible]

[illegible]

[illegible]



[illegible]

[illegible]

[illegible]

[illegible]

[illegible]

[illegible]



[illegible]

[illegible]

[illegible]

[illegible]

[illegible]

[illegible]



[illegible]

[illegible]

[illegible]

[illegible]

[illegible]

[illegible]



[illegible]

[illegible]

[illegible]

[illegible]

[illegible]

[illegible]



[illegible]

[illegible]







































[illegible]

[illegible]

[illegible]

[illegible]

[illegible]

[illegible]



[illegible]

[illegible]

[illegible]

[illegible]

[illegible]

[illegible]



[illegible]

[illegible]

[illegible]

[illegible]

[illegible]

[illegible]



[illegible]

[illegible]

[illegible]

[illegible]

[illegible]

[illegible]



[illegible]

[illegible]

[illegible]

[illegible]

[illegible]

[illegible]

[illegible]



[illegible]

[illegible]

[illegible]

[illegible]

[illegible]

[illegible]

[illegible]



[illegible]

[illegible]