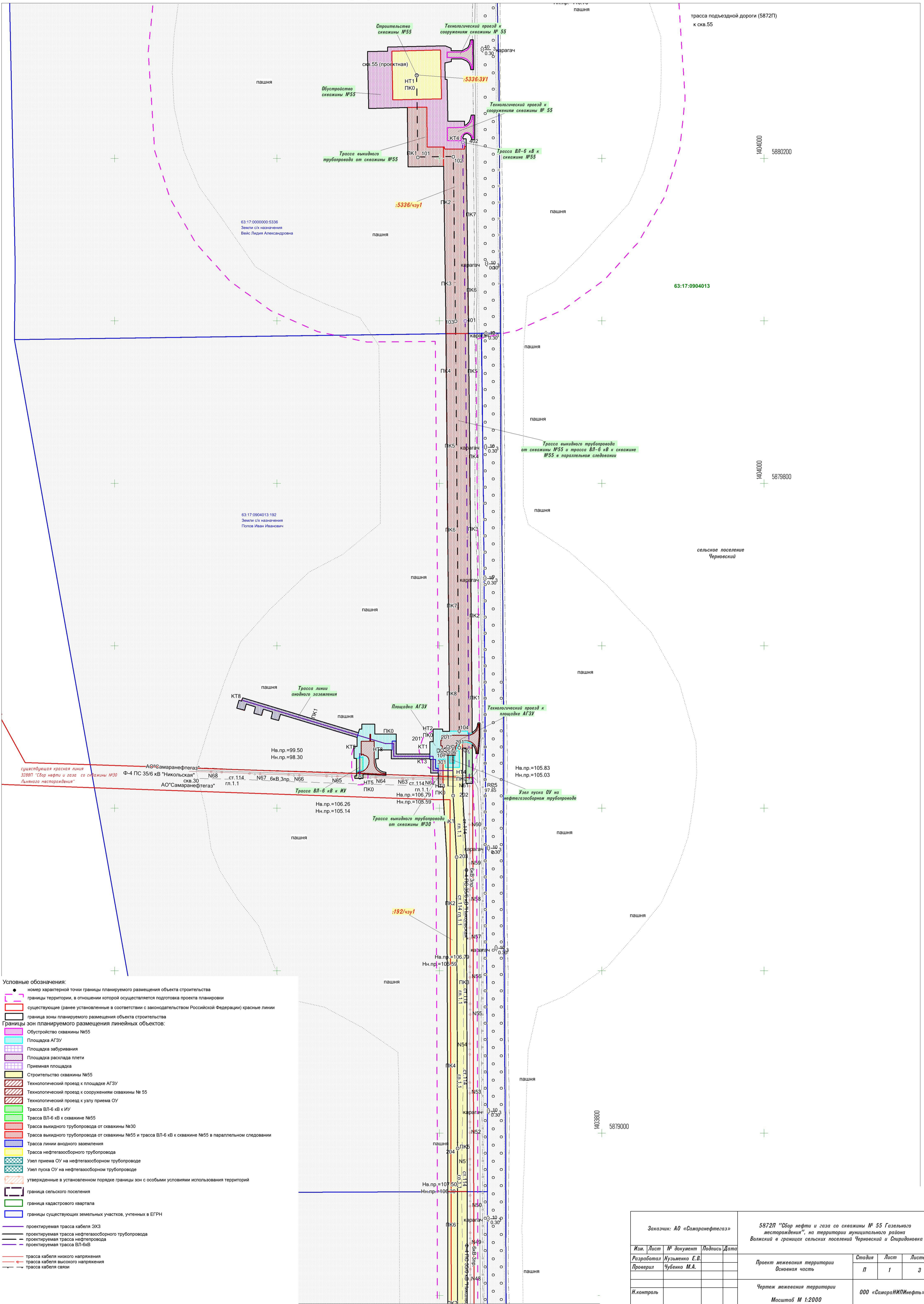


ПРОЕКТ МЕЖЕВАНИЯ ТЕРРИТОРИИ. ОСНОВНАЯ ЧАСТЬ
для строительства объекта АО "Самаранефтегаз":
5872П "Сбор нефти и газа со скважины № 55 Газельного месторождения",
на территории муниципального района Волжский
в границах сельских поселений Черновский и Спиридоновка

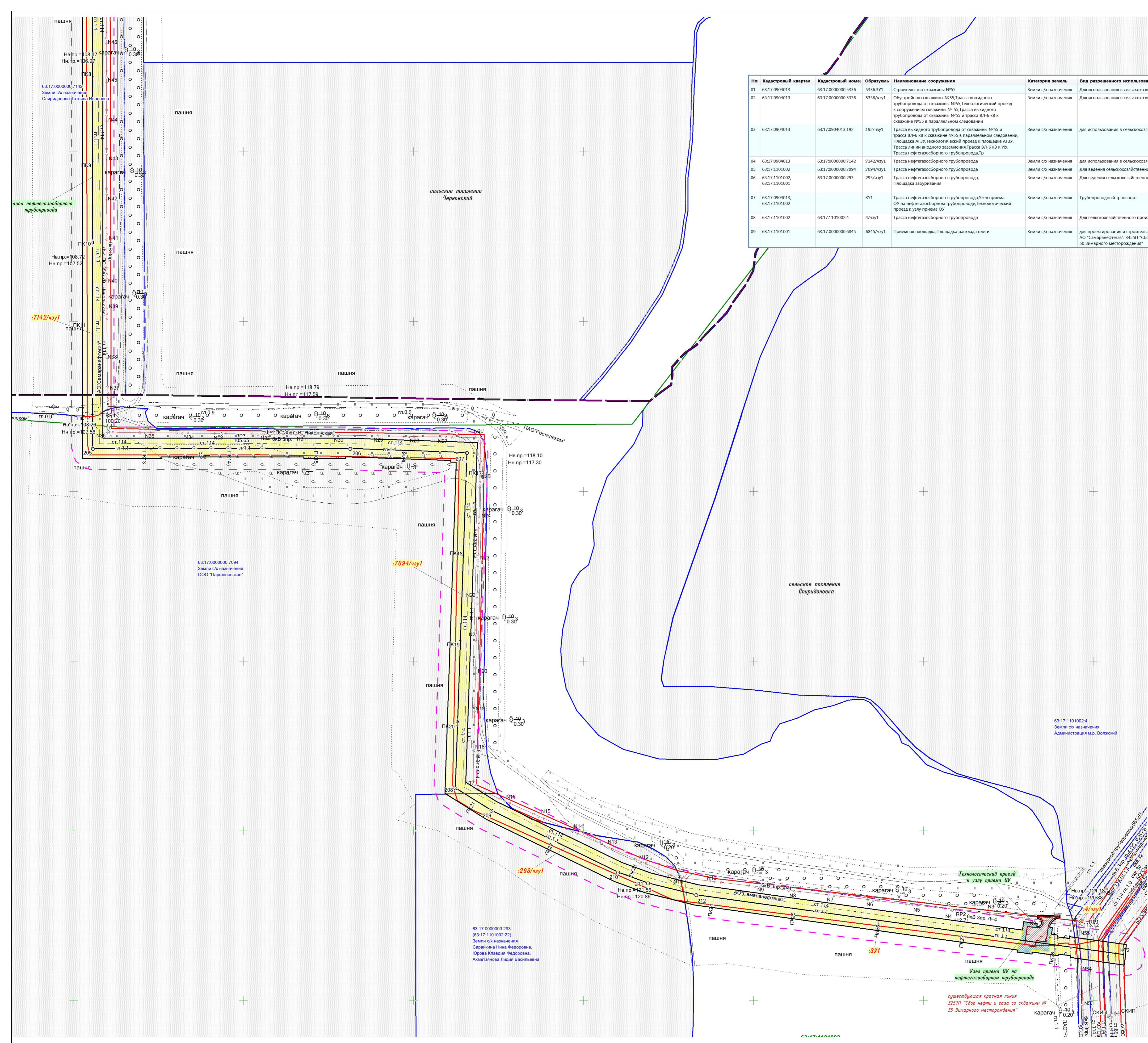


- Условные обозначения:**
- номер характерной точки границы планируемого размещения объекта строительства
 - границы территории, в отношении которой осуществляется подготовка проекта планировки
 - существующие (ранее установленные в соответствии с законодательством Российской Федерации) красные линии
 - граница зоны планируемого размещения объекта строительства
 - границы зон планируемого размещения линейных объектов:
 - Обустройство скважины №55
 - Площадка АГЗУ
 - Площадка забуривания
 - Площадка расклада плети
 - Приемная площадка
 - Строительство скважины №55
 - Технологический проезд к площадке АГЗУ
 - Технологический проезд к сооружениям скважины № 55
 - Технологический проезд к узлу приема ОУ
 - Трасса ВЛ-6 кВ к ИУ
 - Трасса ВЛ-6 кВ к скважине №55
 - Трасса выкидного трубопровода от скважины №30
 - Трасса выкидного трубопровода от скважины №55 и трасса ВЛ-6 кВ к скважине №55 в параллельном следовании
 - Трасса линии анодного заземления
 - Трасса нефтегазосборного трубопровода
 - Узел приема ОУ на нефтегазосборном трубопроводе
 - Узел пуска ОУ на нефтегазосборном трубопроводе
 - утвержденные в установленном порядке границы зон с особыми условиями использования территорий
 - граница сельского поселения
 - граница кадастрового квартала
 - границы существующих земельных участков, учтенных в ЕГРН
 - проектируемая трасса кабеля ЭХЗ
 - проектируемая трасса нефтегазосборного трубопровода
 - проектируемая трасса нефтепровода
 - проектируемая трасса ВЛ-6кВ
 - трасса кабеля низкого напряжения
 - трасса кабеля высокого напряжения
 - трасса кабеля связи

Заказчик: АО «Самаранефтегаз»				5872П "Сбор нефти и газа со скважины № 55 Газельного месторождения", на территории муниципального района Волжский в границах сельских поселений Черновский и Спиридоновка		
Изм.	Лист	№ документа	Подпись	Дата		
Разработал	Кузьменко Е.В.					
Проверил	Чубенко М.А.				Проект межевания территории	Этапы
					Основная часть	Лист
						1
					Чертеж межевания территории	Листов
					Масштаб М 1:2000	3
И.контр.					ООО «СамарНИПнефть»	
Формат А1						

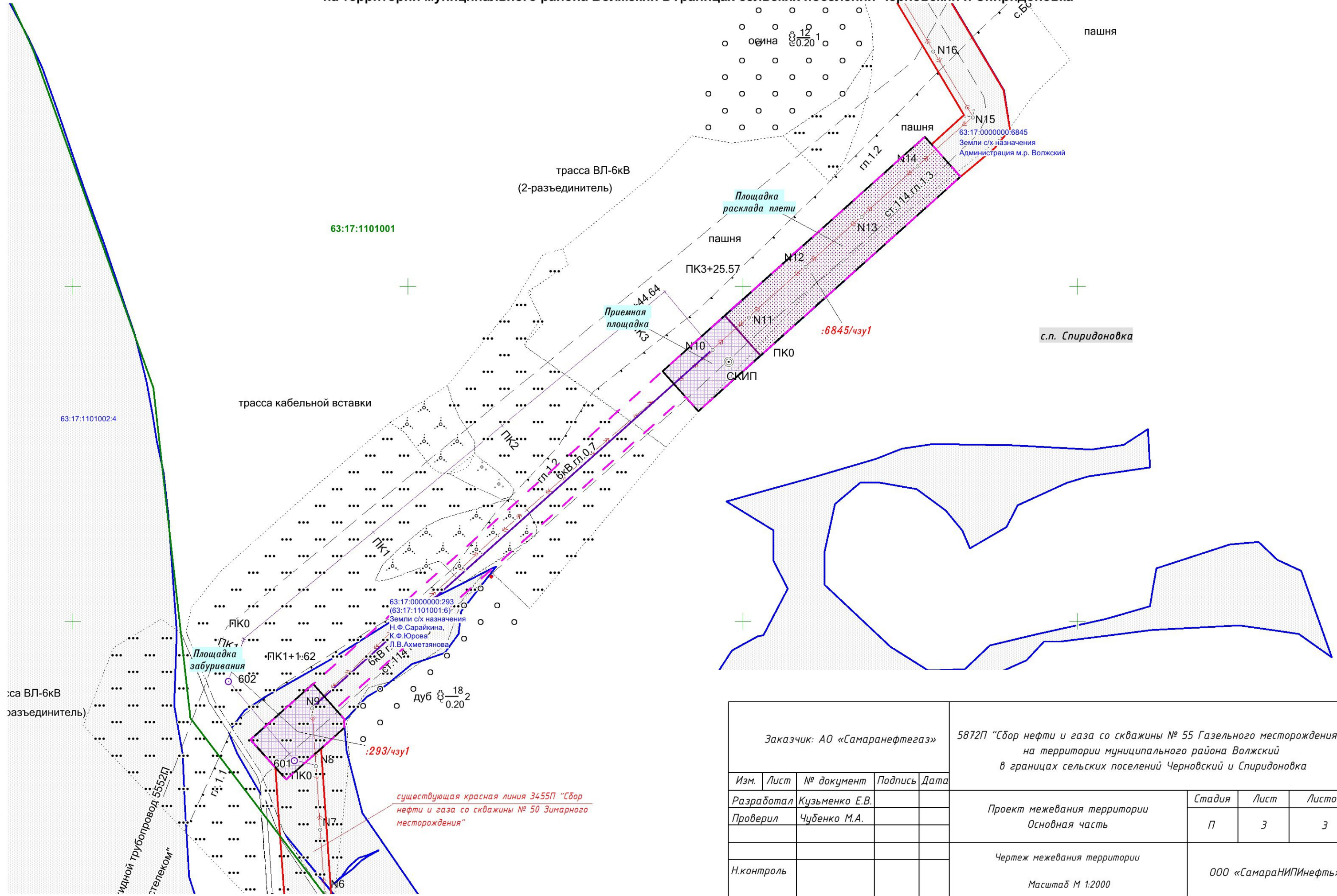
ПРОЕКТ МЕЖЕВАНИЯ ТЕРРИТОРИИ. ОСНОВНАЯ ЧАСТЬ
 для строительства объекта АО "Самаранефтегаз":
 5872П "Сбор нефти и газа со скважины № 55 Газельного месторождения",
 на территории муниципального района Волжский
 в границах сельских поселений Черновский и Спиридоновка

№	Кадастровый квартал	Кадастровый номер	Образцы	Наименование сооружения	Категория земель	Вид разрешенного использования	Правообладатель ЗУ	Местоположение ЗУ	Площадь кв. м
01	63:17:09904013	63:17:00000005336	5336/чз1	Строительство скважины №55	Земли с/х назначения	Для использования в сельскохозяйственном производстве	Вейж Лидия Александровна	Самарская область, Волжский район, ЗАО СХП "Черновский"	3600
02	63:17:09904013	63:17:00000005336	5336/чз1	Обустройство скважины №55, Трасса выкидного трубопровода от скважины №55, Технологический проезд к сооружению скважины №55 и трасса ВЛ-6 кВ к скважине №55 в параллельном следовании	Земли с/х назначения	Для использования в сельскохозяйственном производстве	Вейж Лидия Александровна	Самарская область, Волжский район, ЗАО СХП "Черновский"	14921
03	63:17:09904013	63:17:09904013192	192/чз1	Трасса выкидного трубопровода от скважины №55 и трасса ВЛ-6 кВ к скважине №55 в параллельном следовании, Площадка АТЗУ, Технологический проезд к площадке АТЗУ, Трасса линии анодного заземления, Трасса ВЛ-6 кВ к ИУ, Трасса нефтегазоборного трубопровода, Тр	Земли с/х назначения	для использования в сельскохозяйственном производстве	Попов Иван Иванович	443526 Самарская область, Волжский р-н, с/п Черновский	32601
04	63:17:09904013	63:17:00000007142	7142/чз1	Трасса нефтегазоборного трубопровода	Земли с/х назначения	для использования в сельскохозяйственном производстве	Спиридонова Татьяна Ивановна	Самарская область, Волжский р-н, с/п Черновский	14751
05	63:17:1101002	63:17:00000007094	7094/чз1	Трасса нефтегазоборного трубопровода	Земли с/х назначения	Для ведения сельскохозяйственной деятельности	ООО "Парфеновское"	Самарская область, Волжский р-н, с/п Спиридоновка	20701
06	63:17:1101002, 63:17:1101001	63:17:0000000293	293/чз1	Трасса нефтегазоборного трубопровода, Площадка за бурениями	Земли с/х назначения	Для ведения сельскохозяйственной деятельности	Сарайкина Нина Федоровна, Юрова Клавдия Федоровна, Амметзянова Лидия Васильевна	Самарская обл, р-н Волжский, МСПП "Приозерный"	8382
07	63:17:09904013, 63:17:1101002	-	3У1	Трасса нефтегазоборного трубопровода, Узел приема ОУ на нефтегазоборном трубопроводе, Технологический проезд к улу приема ОУ	Земли с/х назначения	Трубопроводный транспорт		Самарская область, Волжский район, сельское поселение Спиридоновка	12330
08	63:17:1101002	63:17:11010024	4/чз1	Трасса нефтегазоборного трубопровода	Земли с/х назначения	Для сельскохозяйственного производства	Администрация м.р. Волжский	Российская Федерация, Самарская область, р-н Волжский, уч-к в границах большой МСПП "Приозерный"	1410
09	63:17:1101001	63:17:00000006845	6845/чз1	Приемная площадка, Площадка раскладки плитки	Земли с/х назначения	для проектирования и строительства объекта АО "Самаранефтегаз": 3455П "Сбор нефти и газа со скважины 50 Змариного месторождения"	Администрация м.р. Волжский	Российская Федерация, Самарская область, муниципальный район Волжский, сельское поселение Спиридоновка	6720



Заказчик: АО «Самаранефтегаз»				5872П "Сбор нефти и газа со скважины № 55 Газельного месторождения", на территории муниципального района Волжский в границах сельских поселений Черновский и Спиридоновка				
Изм.	Лист	№ документа	Подпись	Дата	Проект межевания территории Основная часть	Стадия	Лист	Листов
Разработал	Чубенко М.А.	Иузьменко Е.В.				П	2	3
Проверил								
И.контр.					Чертеж межевания территории Масштаб М 1:2000	ООО «СамарНИПнефть»		
Формат А1								

ПРОЕКТ МЕЖЕВАНИЯ ТЕРРИТОРИИ. ОСНОВНАЯ ЧАСТЬ
для строительства объекта АО "Самаранефтегаз":
5872П "Сбор нефти и газа со скважины № 55 Газельного месторождения",
на территории муниципального района Волжский в границах сельских поселений Черновский и Спиридоновка



Заказчик: АО «Самаранефтегаз»					5872П "Сбор нефти и газа со скважины № 55 Газельного месторождения", на территории муниципального района Волжский в границах сельских поселений Черновский и Спиридоновка				
Изм.	Лист	№ документ	Подпись	Дата	Проект межевания территории Основная часть	Стадия	Лист	Листов	
Разработал	Кузьменко Е.В.					П	3	3	
Проверил	Чуденко М.А.								
Н.контроль					Чертеж межевания территории	ООО «СамараНИПнефть»			
					Масштаб М 1:2000				