

ОПИСАНИЕ МЕСТОПОЛОЖЕНИЯ ГРАНИЦ ПУБЛИЧНОГО СЕРВИТУТА

**«ЛЭП - 0,4 кВ от опоры ВЛ-0,4 кВ Ф-2 от ТП ДУ 2021
до границы земельного участка Максимова Д.Г. в п. Калинка
Волжского района с установкой системы учета»**
(наименование объекта, местоположение границ которого описано)

ОПИСАНИЕ МЕСТОПОЛОЖЕНИЯ ГРАНИЦ

зоны публичного сервитута объекта электросетевого хозяйства «ЛЭП - 0,4 кВ от опоры ВЛ-0,4 кВ Ф-2 от ТП ДУ 2021 до границы земельного участка Максимова Д.Г. в п. Калинка Волжского района с установкой системы учета»

Раздел 1

Сведения об объекте		
№ п/п	Характеристики объекта	Описание характеристик
1	2	3
1	Местоположение объекта	Российская Федерация, Самарская область, Волжский район, сельское поселение Дубовый Уме, п. Калинка
2	Площадь объекта +/- величина погрешности определения площади (Р+/- Дельта Р)	133 кв.м ± 4 кв.м
3	Иные характеристики объекта	<p>Публичный сервитут устанавливается сроком на 49 лет, в отношении земель в кадастровом квартале 63:17:1503002 (133 кв.м), в целях строительства и дальнейшей эксплуатации объекта электросетевого хозяйства «ЛЭП - 0,4 кВ от опоры ВЛ-0,4 кВ Ф-2 от ТП ДУ 2021 до границы земельного участка Максимова Д.Г. в п. Калинка Волжского района с установкой системы учета».</p> <p>Обладателем публичного сервитута является ПАО «Россети Волга» (ИНН 6450925977, ОГРН 1076450006280), почтовый адрес: 443125, г. Самара, ул.Силовая, 9, адрес электронной почты sampo@samara.mrsk-volgi.ru.</p>

Схема расположения границ публичного сервитута





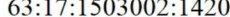


Масштаб 1 : 500

Подпись *Балор* Дата "19" января 2024 г.

Место для оттиска печати (при наличии) лица, составившего описание местоположения границ объекта



Условные обозначения:

-  Границы устанавливаемого публичного сервитута
-  63:17:1503002 Граница кадастрового квартала
-  63:17:1503002:1420 Граница земельного участка, сведения о которой внесены в ЕГРН
-  Границы населенного пункта
-  2 Характерная точка границы объекта