

## **ОПИСАНИЕ МЕСТОПОЛОЖЕНИЯ ГРАНИЦ ПУБЛИЧНОГО СЕРВИТУТА**

**«ЛЭП - 0,4 кВ от опоры ВЛ-0,4 кВ Ф-4 от ТП ДУ 2042  
до границы земельного участка Шишканова Б.А. в п. Зелененький  
Волжского района с установкой системы учета»**  
(наименование объекта, местоположение границ которого описано)

## ОПИСАНИЕ МЕСТОПОЛОЖЕНИЯ ГРАНИЦ

зоны публичного сервитута объекта электросетевого хозяйства «ЛЭП - 0,4 кВ от опоры ВЛ-0,4 кВ Ф-4 от ТП ДУ 2042 до границы земельного участка Шишканова Б.А. в п. Зелененький Волжского района с установкой системы учета»

### Раздел 1

Сведения об объекте		
№ п/п	Характеристики объекта	Описание характеристик
1	2	3
1	Местоположение объекта	Российская Федерация, Самарская область, Волжский район, сельское поселение Воскресенка, п. Зелененький
2	Площадь объекта +/- величина погрешности определения площади (Р+/- Дельта Р)	700 кв.м ± 9 кв.м
3	Иные характеристики объекта	<p>Публичный сервитут устанавливается сроком на 49 лет, в отношении земель в кадастровом квартале 63:17:0514006 (700 кв.м), в целях строительства и дальнейшей эксплуатации объекта электросетевого хозяйства «ЛЭП - 0,4 кВ от опоры ВЛ-0,4 кВ Ф-4 от ТП ДУ 2042 до границы земельного участка Шишканова Б.А. в п. Зелененький Волжского района с установкой системы учета».</p> <p>Обладателем публичного сервитута является ПАО «Россети Волга» (ИНН 6450925977, ОГРН 1076450006280), почтовый адрес: 443125, г. Самара, ул.Силовая, 9, адрес электронной почты <a href="mailto:sampo@samara.mrsk-volgi.ru">sampo@samara.mrsk-volgi.ru</a>.</p>



# Схема расположения границ публичного сервитута








Масштаб 1 : 1000

Подпись *Балаш* Дата "22" января 2024 г.

Место для оттиска печати (при наличии) лица, составившего описание местоположения границ объекта



Условные обозначения:

-  Границы устанавливаемого публичного сервитута
-  63:17:0514006 Граница кадастрового квартала
-  63:17:0514006:728 Граница земельного участка, сведения о которой внесены в ЕГРН
-  Границы населенного пункта
-  2 Характерная точка границы объекта