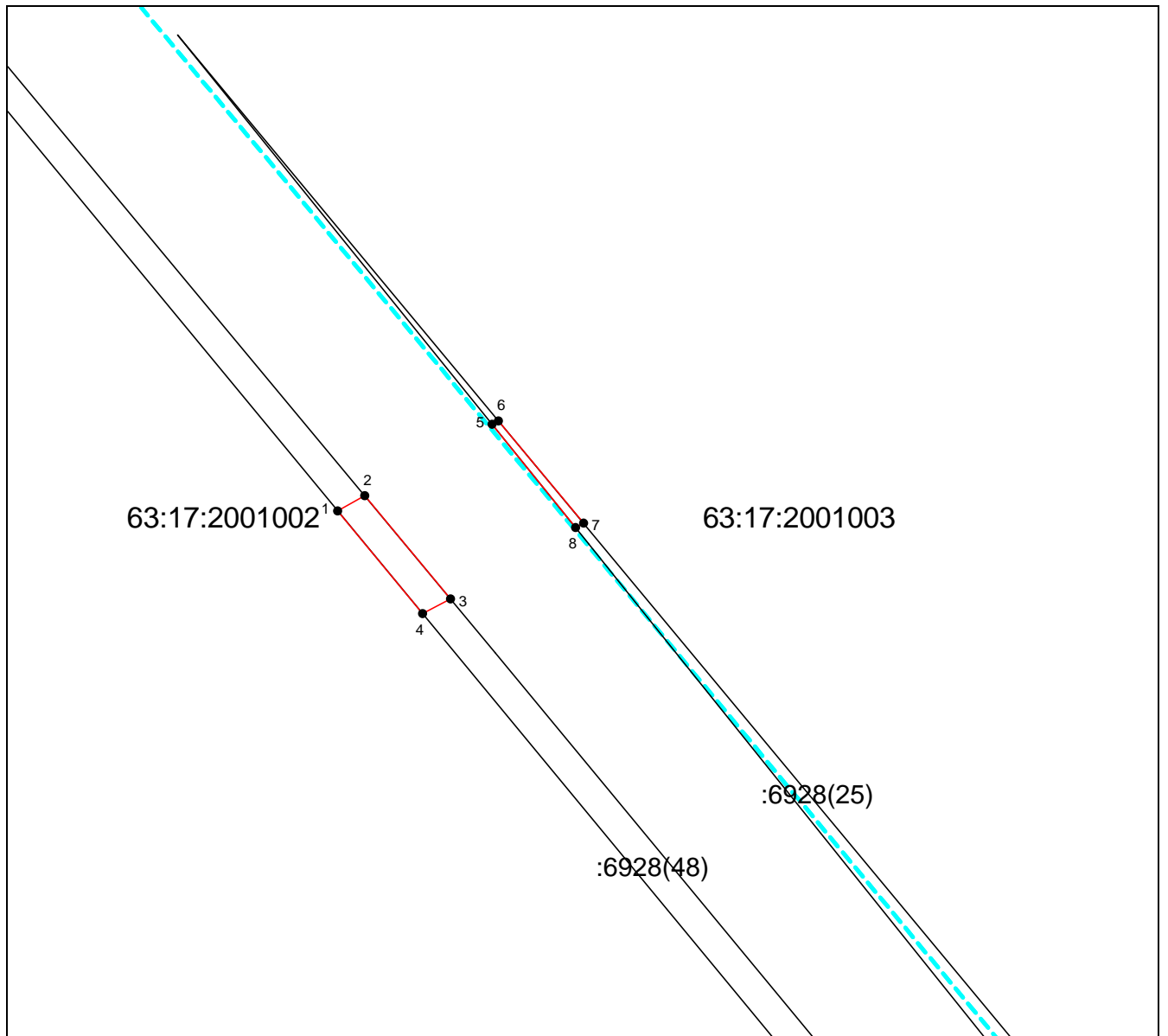







План границ объекта



Масштаб 1: 1000

Используемые условные знаки и обозначения:

-  – граница объекта,
-  – установленная граница муниципального образования,
-  – установленная граница населенного пункта,
-  – граница земельного участка,
-  – характерная точка объекта.

Подпись _____ Подобулин С. Е. Дата 20 октября 2023 г.

Место для оттиска печати (при наличии) лица, составившего описание местоположения границ объекта