



Волжская НОВЫ

Газета Волжского района Самарской области
Основана 10 февраля 1938 года ● № 55 (8329) ● Среда, 2 августа 2023 года

УСПЕХИ В РАЗВИТИИ РАЙОНА – ИТОГ ОБЩЕЙ СЛАЖЕННОЙ РАБОТЫ

Глава муниципального района Волжский Е.А. Макридин рассказал о реализации Стратегии социально-экономического развития района до 2030 года

ВАЖНОЕ

Серьезные цифры развития, внушительный список достижений в разных отраслях жизнедеятельности муниципалитета и многочисленные события, ставшие особенно значимыми для жителей района, – такими моментами обозначены 2019-2022 годы для Волжского района.

Об этом шла речь в пятницу, 28 июля, на расширенном заседании Собрания Представителей Волжского района, в котором приняли участие руководители федеральных структур и структурных подразделений администрации, представители прокуратуры района, контрольно-счетной палаты м.р. Волжский, главы поселений, представители общественных и молодежных организаций муниципального образования:

- Уважаемые депутаты, коллеги, жители Волжского района, актив!

Сегодня мы анализируем промежуточные итоги реализации Стратегии развития муниципалитета за истекшие пять лет и ставим задачи на перспективу.

По динамике и уровню развития на протяжении ряда лет Волжский район занимает лидирующие позиции.

В 2018 году научно-исследовательским институтом регионального развития Самарского государственного экономического университета была разработана Стратегия социально-экономического развития муниципального района Волжский Самарской области на период до 2030 года.

Реализация Стратегии будет осуществляться до 2030 года в три этапа. I этап реализации Стратегии (2019-2021 годы) являлся подготовительным и был направлен на разработку основных инструментов и механизмов ее реализации.

На данном этапе делался упор на укрепление конкурентных преимуществ, которые имеются в районе для повышения эффективности и управляемости экономики, роста человеческого капитала.

II этап реализации Стратегии (2022-2024 годы) идет сейчас и предусматривает внедрение разработанных на предыдущем этапе проектов.

Этот этап включает в себя:
- устойчивое повышение качества жизни населения через созда-

ЭТАПЫ РЕАЛИЗАЦИИ СТРАТЕГИИ

Реализация Стратегии социально-экономического развития муниципального района Волжский будет осуществляться до 2030 года в 3 этапа

I этап (2019-2021 годы)

Направлен на разработку основных инструментов и механизмов реализации Стратегии

II этап (2022-2024 годы)

Предусматривает внедрение разработанных на предыдущем этапе проектов текущий

III этап (2025-2030 годы)

Предусматривает завершение намеченных в Стратегии экономических и социальных преобразований

ЦЕЛЬ РЕАЛИЗАЦИИ СТРАТЕГИИ



ВИДЕНИЕ:

м.р. Волжский к 2030 г. – «современный высокотехнологичный аграрно-промышленный центр с максимально благоприятными условиями для развития бизнеса и комфортной средой проживания»

ГЛАВНАЯ (ГЕНЕРАЛЬНАЯ) ЦЕЛЬ:

Формирование высокого уровня качества жизни населения Волжского района, за счет создания ускоренно развивающейся конкурентноспособной экономики района

Для достижения генеральной цели определены **4** стратегических направления (приоритетов), которые реализуются посредством достижения **12** стратегических целей

УСПЕХИ В РАЗВИТИИ РАЙОНА –

ние комфортных условий и модернизацию инфраструктуры;

- создание условий для сохранения и укрепления здоровья, занятий физической культурой и спортом, а также для реализации интеллектуально-творческого потенциала детей и молодежи и развития гражданской активности;

- создание в промышленности и АПК высокопроизводительных производств на основе внедрения современных технологий и привлечения квалифицированных кадров;

- ускоренный рост сектора малого бизнеса, создание эффективной системы поддержки фермеров и развитие сельскохозяйственной кооперации;

- обеспечение эффективного развития сферы туризма и комплексное развитие туристской инфраструктуры.

III этап реализации Стратегии (2025-2030 годы) предусматривает завершение намеченных в Стратегии экономических и социальных преобразований, направленных на формирование высокого уровня качества жизни населения Волжского района.

Стратегией Волжского района определено перспективное видение: муниципальный район Волжский к 2030 г. – «современный высокотехнологичный аграрно-промышленный центр с максимально благоприятными условиями для развития бизнеса и комфортной средой проживания».

Главная (генеральная) цель: формирование высокого уровня качества жизни населения Волжского района за счет создания ускоренно развивающейся конкурентно способной экономики района.

Для достижения генеральной цели определены четыре стратегических направления.

Эти стратегические направления реализуются посредством достижения 12 стратегических целей. По каждому направлению разработана система государственных и муниципальных программ, комплекс конкретных проектов и мероприятий, направленных на достижение целей Стратегии.

Цели и задачи Стратегии Волжского района тесно взаимосвязаны с целями и задачами национальных проектов.

Благодаря реализации национальных проектов, инициированных Президентом России Владимиром Владимировичем Путиным, поддержке губернатора Самарской области Дмитрия Игоревича Азарова и правительства в реализации муниципальных программ на решение проблем района в последние годы выделяется существенный объем средств.

Внешними факторами, оказавшими довольно серьезное влияние на развитие экономики, с момента реализации Стратегии являлись сначала пандемия Covid-19, а затем санкционная политика зарубежных стран в отношении Российской Федерации.

Стратегия была доработана и скорректирована с учетом разработанных уже в 2019 году паспортов региональных составляющих национальных и федеральных проектов, а также с учетом изменений, внесенных в региональную стратегию развития.

Сегодня мы подведем предварительные итоги реализации муниципальной Стратегии за период 2019-2022 годов.

ПЕРВОЕ СТРАТЕГИЧЕСКОЕ НАПРАВЛЕНИЕ: СБЕРЕЖЕНИЕ НАРОДА И НАКОПЛЕНИЕ ЧЕЛОВЕЧЕСКОГО КАПИТАЛА

Стратегическая цель №1: Волжский район - самый привлекательный для жизни район

Несмотря на близость к городу, Волжский район - это, прежде всего, сельская территория.

Аграрная отрасль является системообразующей для сельских территорий, и значительная часть населения занята на сельскохозяйственных предприятиях. Определенная часть сельчан работает в социальной сфере, которая представлена школами, детскими садами, фельдшерско-акушерскими пунктами, почтой, библиотеками, клубами.

Порядка десяти тысяч работников занято на промышленных производствах района; пятнадцать тысяч – в сфере торговли и предоставления услуг.

В последние годы благодаря индустриальному парку «Преображенка» развивается отрасль «транспортировка и хранение» - более пяти тысяч занятых в экономике. Некоторые сельчане в условиях развитой транспортной инфраструктуры работают в близлежащем городе Самаре. Сельские жители заняты также ведением личного подсобного хозяйства.

Волжский район один из немногих районов Самарской области, где численность населения устойчиво растет (1 место по миграции и 1 место по естественному приросту).

За последние пять лет численность населения района выросла на 32 тысячи человек.

Демографическая ситуация в районе стабильно продолжает сохранять положительную динамику. За 2022 год в районе родилось 1290 детей.

Естественный прирост населения за 2022 год составил 241 человек. Кроме того, в Волжском районе отмечается ежегодный миграционный прирост населения:

- в 2019 году - 7,3 тыс. человек;
- в 2020 году - 5 тыс. человек;
- в 2021 году - 6 тыс. человек;
- в 2022 году прирост составил 3,2 тысячи человек.

По оценке, численность населения района на 1 января 2023 года составляет 132 тысячи человек.

Во всех поселениях района ежегодно вводятся новые современные многоквартирные и индивидуальные дома. Осуществляется капитальный ремонт объектов образования, здравоохранения, культуры. Приводятся в порядок общественные пространства и дворовые территории. Возводятся спортивные и детские площадки.

Непрерывно проводится ремонт дорог, а также строительство новых. Открываются новые предприятия и создаются высококвалифицированные рабочие места.



Район характеризуется высокой долей трудоспособного населения (60%).

Среднесписочная численность работников крупных и средних организаций за 2022 год самая высокая среди муниципальных районов области – 21112 человек, по сравнению с 2019 годом прирост составил 13,4%.

В рейтинге муниципальных районов Волжский занимает лидирующие позиции:

- по уровню заработной платы (за 2022 г. - 52511 рублей; 2 место среди муниципальных районов), по сравнению с 2019 годом прирост составил 33,2% (39420 руб. в 2019 г.).

- на протяжении ряда лет среди муниципальных районов и городских округов области в Волжском районе наблюдался самый низкий уровень официальной безработицы; на 1 января текущего года он составил 0,4%.

Для решения стратегической задачи «Повышение уровня рождаемости и укрепление семейных отношений» можно выделить следующие основные направления деятельности:

- за период с 2019 года на территории района за счет средств областного бюджета были образованы земельные участки для многодетных – для ведения личного подсобного хозяйства (в с.п. Подъем-Михайловка: п. Тридцатый - 170 участков, п. Восточный – 60 участков, с. Яблонный Овраг – 230 участков; в с.п. Спиридоновка - 230 участков; в с.п. Воскресенка: п. Журавли – 100 участков, более 1000 участков – массив в поселке Зелененьком);

- жилищные условия граждан, проживающих на территории района, улучшаются за счет реализации различных программ, реализуемых в Самарской области.

По программе «Молодой семье - доступное жилье» в 2019-2022 гг. жилищные условия улучшили

172 молодые семьи Волжского района, 112 из них - многодетные.

В 2023 году 19 семей улучшат жилищные условия, в том числе 18 из них - многодетные.

В 2023 году приобретены квартиры для 15 детей-сирот.

За период реализации мероприятий Стратегии 2019-2022 гг. 104 человека из категории дети-сироты получили жилье на территории нашего района.

В районе высокий уровень и качество развития общего и дошкольного образования, культуры и досуговой сферы, физкультуры и спорта. Школа в микрорайоне Южный город является особой гордостью региона и признана одной из лучших в России. Завершается строительство ее третьего корпуса.

В целях удовлетворения потребностей семей в дошкольных образовательных услугах за период 2019-2022 гг. на территории Волжского района созданы 1230 новых мест в детских садах, в том числе 503 места для детей в возрасте до трех лет.

В Стратегии района определена задача «Обеспечение динамичного роста доходов и создание условий для самореализации населения».

В этом направлении:

- в Волжском районе реализуется план мероприятий, направленных на повышение реальных доходов населения и снижение бедности в Самарской области в рамках Указа Президента РФ «О национальных целях и стратегических задачах развития РФ на период до 2024 года», осуществляется мониторинг и контроль уровня заработной платы работников сферы культуры и дополнительного образования (по итогам 2022 года зарплата составила: в сфере культуры - 38600 рублей, дополнительного образования - 41984 рубля);

- ежегодно осуществляется индексация заработной платы ра-

ботникам муниципальных бюджетных учреждений;

- уровень доходов граждан поддерживается также предоставлением мер социальной поддержки за счет бюджетных средств. К примеру, только за 2022 год тридцати трем с половиной тысячам жителей Волжского района было выплачено около одного миллиарда рублей пособий различных видов;

- в целях решения задачи по содействию занятости отдельных категорий граждан за 2019-2022 гг. при поддержке Центра занятости населения трудоустроены 1797 женщин, имеющих детей в возрасте 6-17 лет, 96 инвалидов, 689 граждан старше 50 лет;

- ведется работа по содействию развитию малого и среднего предпринимательства;

- пропагандируется занятость по современному рабочему специальности. Проинформированы около двух тысяч выпускников о возможности принятия участия в программе предоставления мер поддержки молодым специалистам в Самарской области;

- в рамках реализации муниципальной программы «Молодежь Волжского района» в целях профилактики безнадзорности и правонарушений создаются временные рабочие места для несовершеннолетних граждан в возрасте от 14 до 18 лет. В 2019-2022 годах число трудоустроенных несовершеннолетних составило 1938 человек.

Также на территории муниципального района Волжский успешно реализуется программа заключения социального контракта.

Стратегическая цель №2: Волжский район - территория здоровья, физкультуры и спорта, современных стандартов качества жизни и активного долголетия

Запрос жителей района на повышение качества медицинского обслуживания по-прежнему является одним из самых главных.

В 2019-2022 годах на территории района введены в эксплуатацию:



ИТОГ ОБЩЕЙ СЛАЖЕННОЙ РАБОТЫ

- в рамках нацпроекта «Здравоохранение» две современные поликлиники на 250 посещений каждая: в микрорайонах Юг-1 и Юг-2;

- 4 ФАПа: в п. Власть Труда, селе Николаевка, поселках Тридцатом и Новоберезовском (на 30 посещений в смену каждый);

- открыты взрослая и детская амбулатории в новом микрорайоне Стройкерамики и в отделении Петра Дубравы;

- проводилась работа по лицензированию медицинских кабинетов в детских садах района (получили лицензию 11 кабинетов).

Проведены частичные и капитальные ремонты в отделениях в Рождествено, Дубовом Умете, Курумоче, Смышляевке, Стройкерамике, Воскресенке, ремонтные работы прошли в отделениях общей врачебной практики поселков Верхняя Подстепновка, Черновский, сел Лопатино, Спиридоновка, Сухая Вязовка;

- в фельдшерско-акушерских пунктах поселков Самарский, Ровно-Владимировка, Калинка, села Березовый Гай.

Проведены мероприятия по модернизации наружной сети кислородоснабжения поликлиники в Южном городе-2.

Медицинским учреждениям поставлено новое оборудование: цифровой маммограф, рентген-аппарат, флюорограф, две эндоскопические системы, два аппарата ультразвуковой диагностики экспертного класса, стоматологические установки, видеокольпоскоп, лабораторное оборудование.

Внедрена единая медицинская информационно-аналитическая система (ЕМИАС), которая обеспечивает взаимодействие со всеми медицинскими организациями области. Благодаря ей обеспечивается проведение телемедицинских консультаций как между специалистами Волжской РКБ (проведено более 9000 консультаций), так и со специалистами других медицинских организаций (193 консультации).

В 2019 году в рамках реализации нацпроекта «Здравоохранение» запущена система профилактических медицинских осмотров, причем впервые они включают обязательные обследования на онкологические заболевания.

В ноябре 2020 года в трех подразделениях Волжской больницы были развернуты три «ковидных госпиталя» на 370 коек (в п. Стройкерамика - 55 коек, в с. Дубовый Умет - 70 коек, приобретен уникальный опыт - переоборудована поликлиника Юг-2 - 245 коек).

За время работы отделений было пролечено более трех тысяч пациентов.

Развитие больницы также происходит в рамках цифровой модернизации: 23 ФАПа подключены к защищенной сети передачи данных, установлены 23 компьютера. В целях привлечения высококвалифицированных медицинских кадров в учреждения здравоохранения района заключаются договоры о целевом обучении между студентами и Волжской РКБ. Обучающихся на сегодня 58 человек.

Ведется активная работа по привлечению медицинских работников по программам «Земский доктор» (выплаты в размере 1 млн рублей (1,5 млн рублей - в труднодоступных местах)), «Наиболее востребованные специальности» (выплаты в размере 200 тысяч рублей (300 тысяч рублей врачам ОВП)). За все время реализации программы «Земский доктор» с 2012 года по настоящее время в районную больницу пришли работать 116 врачей.

С целью повышения доступности медицинской помощи были поставлены два мобильных ФАПа на базе ПАЗ, 14 автомобилей LADA Largus, 9 - LADA Granta, один - «Соболь».

В конце 2022 года было завершено проектирование строительства поликлиники в новом микрорайоне Стройкерамики. Новое здание будет находиться на улице Середавина. Медицинское учреждение рассчитано на 1062 посещения в смену, из них - 732 взрослых пациента и 330 детей.

Для решения стратегической задачи «Создание условий и инфраструктуры для развития физической культуры и массового спорта» за период 2018-2022 годов в районе введены:

- плавательный бассейн «Старт» в пгт Стройкерамика;
- «Ледовая арена» с универсальным игровым залом в новом микрорайоне поселения Лопатино;
- физкультурно-спортивный комплекс в микрорайоне Стройкерамики;
- лыжероллерная трасса в учебно-спортивном центре «Чайка»;
- 16 универсальных спортивных площадок.

Кроме того, введены в эксплуатацию:

- 6 спортивных залов и комплекс спортивных площадок новой школы в Южном городе-2;
- 6 спортивных залов, бассейн, комплекс спортивных площадок новой школы в микрорайоне Стройкерамики;
- универсальная спортивная площадка на территории школ сел Черноречья и Лопатино, физкульту-

турно-оздоровительный комплекс открытого типа (ФОКОТ) в Дубовом Умете.

Постоянно осуществляется приобретение спортивного оборудования и инвентаря для спортивных объектов, в том числе для пожилых спортсменов и инвалидов.

Ежегодно с 2007 года проводится спартакиада жителей сельских и городских поселений. Число ее постоянных участников превышает 1,5 тысячи человек.

На предприятиях и в организациях, расположенных на территории района, проводится физкультурно-оздоровительная работа: внутренние спартакиады среди работников и членов их семей.

В рамках реализации муниципальной программы «Доступная среда» в Волжском районе активно развивается физкультурно-оздоровительное движение среди инвалидов и лиц с ограниченными возможностями здоровья, проходит паралимпиада. В каждом поселении организованы группы здоровья, занимающиеся на регулярной основе, в основном, на базе домов культуры.

Население района участвует в «Лыжне России», «Кроссе нации», других состязаниях.

В результате реализации комплекса «Готов к труду и обороне» за 2019-2022 годы выдано четыре тысячи значков, зарегистрировано в электронной базе данных ГТО 32 тысячи человек, приняли участие в выполнении нормативов ГТО 15 тысяч человек.

В поселениях района ведется работа по созданию условий для активного долголетия и ведения здорового образа жизни пожилыми людьми.

В рамках региональной составляющей «Старшее поколение» национального проекта «Демография» при содействии Центра социального обслуживания организовано движение «Волонтеры «серебряного» возраста». Они активны на мероприятиях районного масштаба и в поселениях, помогли в период пандемии ковида, при голосовании за изменения в Конституцию.

С самого начала специальной военной операции поддержка и помощь российским военнослужащим стала по-настоящему важным социальным явлением в Волжском районе. Свой посильный вклад вносят и «серебряные» волонтеры.

Активисты присоединились к акции «Тепло из дома»: вяжут шерстяные носки, шарфы, перчатки; пряжу покупают на средства добровольных пожертвований и собственные пенсии. На Донбасс они отправили более тысячи пар носков.



В каждом населенном пункте Волжского района проходила и имеет свое продолжение акция по сбору гуманитарной помощи военнослужащим «Посылка солдату».

Предприятия района оказывают внушительную помощь. На нашей территории зародились движения САМБАТ и «Крылья Победы».

Ценность помощи участникам специальной военной операции заключается не только в том, что за короткое время и на постоянной основе собрано большое количество необходимой гуманитарной помощи, но прежде всего в том, что все жители сплачиваются в едином благородном деле.

Стратегическая цель № 3: Волжский район – район с благоприятными условиями для воспитания, развития и реализации интеллектуально-творческого потенциала детей и молодежи

Система образования Волжского района включает в себя:

- 22 образовательных учреждения;
- 27 дошкольных образовательных учреждений;
- 3 учреждения дополнительного образования.

За период 2019-2022 годов в рамках нацпроекта «Жилье и городская среда» и нацпроекта «Демография» на территории района введены в эксплуатацию 13 детских садов (всего 15: Курумоч, Смышляевка, Черноречье (Юг-2), Лопатино (Юг-1) - 8 садов, новый микрорайон Смышляевки - 4).

Ежегодно проводятся мероприятия по капитальному ремонту и

оснащению помещений уже имеющихся детских садов, в том числе с открытием ясельных групп в зданиях.

Завершены работы по капитальному ремонту либо оснащению и ремонту пищеблоков детских садов в Подъем-Михайловке, Верхней Подстепновке, Рождествено, Яблоновке Овраге, Ровно-Владимировке, Петра Дубраве, Стройкерамике, Лопатино.

Одной из главных тем на сегодня является обеспечение детей местами в детских садах и ясельных группах. Актуален этот вопрос для новых, интенсивно застраиваемых территорий.

За последние пять лет на территории Южного города (с.п. Лопатино и Черноречье), кроме проектной мощности, созданы 596 дополнительных дошкольных мест, в том числе 63 ясельных.

В новом микрорайоне Стройкерамики созданы 336 дополнительных дошкольных мест, в том числе 174 ясельных.

На сегодня есть потребность в строительстве в Южном городе четырех зданий детских садов, двух зданий в жилой застройке Стройкерамики.

В 2019 году благодаря национальным проектам открыты две школы: на 1500 мест в пятой очереди застройки с.п. Лопатино, мкр Южный город, и на 1360 мест в г.п. Смышляевка.

На территории Южного города расположены два корпуса школы по 1500 мест. Фактически в двух корпусах обучаются 5039 учащихся.

Завершается строительство третьего корпуса школы на 1500 мест. Открытие ее планируется 1 сентября 2023 года.

СЦ-2 «Волжский район 2030» - территория здоровья, физкультуры и спорта, современных стандартов качества жизни и активного долголетия

Задача: Повышение доступности и качества медицинской помощи, эффективности предоставления медицинских услуг, в том числе экстренной медицинской помощи

С целью повышения доступности медицинской помощи для удаленных групп населения:

- поставлены 2 мобильных ФАПа на базе ПАЗ;
- обновлено 55% легкового автотранспорта (14 - LADA (BA3) Largus, 9 - LADA (BA3) Granta, 1 - Соболь)

УСПЕХИ В РАЗВИТИИ РАЙОНА –

В 2019-2022 годах проводились работы по капитальному либо частичному ремонту и оснащению зданий в школах Сухой Вязовки, Рождествено, поэтанпный капремонт школ в Роцинском, Верхней Подстепновке, Подъем-Михайловке, Черновском, Просвете.

По федеральному проекту «Современная школа» нацпроекта «Образование» в пятнадцати образовательных учреждениях открыты центры «Точка роста».

В 2023 году завершаются работы по созданию центров еще в трех учреждениях (п. Самарский, п. Ровно-Владимировка, с. Рождествено).

В 2024 году планируется создание центров «Точка роста» в пяти школах (школа №2 пгт Смышляевка, п. Верхняя Подстепновка, школа-сад с. Николаевка, школа №1 «ОЦ» пгт Смышляевка, школа с. Яблонный Овраг).

В рамках федерального проекта «Цифровая образовательная среда» нацпроекта «Образование» проведены ремонтные работы и оснащены современным компьютерным оборудованием школы п. Журавли, Верхняя Подстепновка, №2 пгт Смышляевка.

В рамках федерального проекта «Успех каждого ребенка» в районе созданы опорный Центр дополнительного образования школы микрорайона Южный город, два мини-технопарка на базе школы №10Ц пгт Смышляевка и в школе №3 пгт Смышляевка.

В 2023 году будет создан мини-кванториум в школе села Курумоч.

Проведены ремонт и оснащение пищеблоков в школах сел Яблонный Овраг, Лопатино, Подъем-Михайловка, поселков Ровно-Владимировка, Петра Дубрава, в школах №2 и 3 пгт Смышляевка.

В целях создания условий для обучения детей с ограниченными возможностями здоровья для образовательных учреждений района в рамках муниципальной программы «Доступная среда» закупаются тактильные схемы, пиктограммы, индукционные панели.

В 22 школах района организовано инклюзивное образование.

Педагоги и руководители систематически повышают уровень профессиональной компетентности - ежегодно не менее 30 процентов от общего числа педагогических работников.

Одной из стратегических и важных задач является воспитание молодого поколения: формирование у молодежи культурно-ценностных ориентиров, духовно-патриотических ценностей, навыков социальной ответственности путем развития институтов повышения гражданской активности.

По линии молодежной политики в Волжском районе ведут работу: - семь военно-патриотических клубов, четыре дворовых отряда, местное отделение «Волонтеры Победы», 24 юнармейских отряда, местное отделение Самарского союза молодежи, «Движение первых».



Молодежные общественные организации района являются активными участниками поселенческих, районных, областных и всероссийских мероприятий.

Парадный расчет района принимает участие в Параде памяти и Параде Победы на площади Куйбышева.

Администрация Волжского района оказывает всестороннюю поддержку молодежным объединениям района: осуществляется методическая помощь, закупка формы и атрибутики, поощрение за активное участие в жизни района и области.

С 2022 года стало актуальным волонтерское направление по поддержке военнослужащих СВО и беженцев.

В 2022 году в Волжском районе в ряды волонтеров вовлечены 2415 человек.

Стратегическая цель №4: Волжский район – культура и досуг, доступные для всех

На территории района осуществляет свою деятельность 21 муниципальное бюджетное учреждение сферы культуры со статусом юридического лица: в качестве структурных подразделений функционируют 22 сельских дома культуры, 22 библиотеки, историко-краеведческий музей.

В учреждениях культуры действуют 340 клубных формирований с числом постоянных участников 4,6 тысячи человек, 21 творческий коллектив имеет здание народно-го или образцового.

В 2022 году коллектив «Музыкальный центр АВТОКЛУБ» получил звание заслуженного коллектива народного творчества Российской Федерации.

На территории района осуществляют свою деятельность пять школ искусств (населенные пункты Черновский, Стройкерамика, Курумоч, Лопатино, Роцинский). Общее число обучающихся составляет 1170 человек.

Во исполнение мероприятий нацпроекта «Культура» все школы искусств оснащены музыкальными инструментами (пианино); в 2019 году получен передвижной многофункциональный культурный центр (автоклуб).

За последние годы в районе был проведен капитальный ремонт домов культуры в поселениях Рож-

дествено, Воскресенка, Дубовый Умет, Сухая Вязовка, Подъем-Михайловка, в этом году будет завершён ремонт в черновском ДК.

Администрацией района выделяются средства бюджета на приобретение дополнительного оборудования.

В 2025 году планируется проведение капитального ремонта в Доме культуры поселка Просвет.

Проведено много патриотических мероприятий: День Победы, День защитника Отечества, День России, День Государственного флага. Ежегодно организуются праздничные мероприятия, посвященные воссоединению Крыма с Россией. Дважды проводился автопробег в поддержку президента. В 2022 году проведено торжественное мероприятие, посвященное 85-летию со дня образования Волжского района.

Особое внимание уделялось мероприятиям социальной направленности – состоялись благотворительные концерты для пожилых людей, ветеранов войны и труда, инвалидов, воспитанников детских домов (День пожилого человека, День инвалида, мероприятия для участников локальных войн).

В последние годы актуальными стали концертные программы для участников СВО, военнослужащих в военных госпиталях.

В течение 2018-2022 годов проведено 25561 культурно-массовое мероприятие, в них приняли участие 2 миллиона 456 тысяч 673 посетителя.

ВТОРОЕ СТРАТЕГИЧЕСКОЕ НАПРАВЛЕНИЕ:

ОБЕСПЕЧЕНИЕ ОПЕРЕЖАЮЩЕГО ЭКОНОМИЧЕСКОГО РАЗВИТИЯ И ЭФФЕКТИВНОГО УПРАВЛЕНИЯ

Стратегическая цель №5: Волжский район – современный высокотехнологичный промышленный центр

Одним из конкурентных преимуществ Волжского района является наличие конкурентоспособной производств обрабатывающей промышленности со значительным экспортным потенциалом.

На территории района действуют крупные промышленные предприятия, вносящие весомый вклад в экономику Самарской области. Среди них «Самарский Стройфарфор», «Пегас-Агро», «Самарский завод «Коммунар», «Интерпринт Самара», «Кухмастер», «Самарское объединение керамики», «Авиакор-Железобетон» и другие.

Крупными и средними предприятиями района в 2022 году отгружено товаров собственного производства, выполнено работ и услуг на сумму 36,7 млрд рублей.

По сравнению с 2019 годом объем отгруженных товаров промышленных предприятий района возрос на 47,3%.



Волжский район принимает участие в реализации нацпроекта «Производительность труда».

Особое внимание уделяется расширению промышленного потенциала района, наделяются всесторонней региональной и муниципальной поддержкой существующие и потенциальные производств.

Примером служит масштабная инвестиционная площадка индустриальный парк «Преображенка», который создан и функционирует на территории района с 2013 года.

С начала 2018 года количество резидентов ИП «Преображенка» возросло с 7 до 16. На сегодня в «Преображенке» действует уже 52 компании (38 арендаторов). Здесь ведут хозяйственную деятельность «ДорХан», «ВЭЛТ», «СамараТрансАвто-2000», «НЛТ», «Тик», «Ин Парк-Самара», «Регион-Шина 63» и другие.

Сегодня в первой очереди индустриального парка «Преображенка» создано более пяти тысяч рабочих мест, объем инвестиций в реализацию проектов составил более 11,3 млрд рублей.

В 2021 году введен в эксплуатацию логистический комплекс для «Почты России» и логистический комплекс для ООО «Яндекс Маркет».

СамГМУ запустит в индустриальном парке серийное производство медицинских тренажеров и расходных материалов.

Также активно идет реализация проекта «Преображенка-2». На сегодня на его территории зарегистрированы три резидента – ООО «Автомобильная Компания», «СТА-2000» и АО «МВС».

Осуществляется реализация инвестиционных проектов с созданием 1,4 тысячи новых рабочих мест и привлечением инвестиций порядка 2 млрд рублей.

За пять лет в консолидированный бюджет Волжского района поступило налогов от индустриального парка «Преображенка» на общую сумму 418 млн рублей.

За период реализации Стратегии на территории района открыт ряд высокотехнологичных и перспективных производств.

ООО «ЗТИ Волга» (2019 г.) - динамично развивающаяся компания, которая уже сегодня является од-

ним из лидеров рынка полиэтиленовой тары в России и странах СНГ. По итогам 2022 года выручка от реализации продукции составила 2,3 млрд рублей.

В Курумоче открыта фабрика бетонных изделий «БЕТЭМА». На новом предприятии выпускают строительные материалы для дорожной и строительной отраслей. Общий объем инвестиций в проект превысил 260 млн рублей. Сейчас в компании трудятся 160 специалистов разного профиля.

В декабре 2022 года были открыты новые корпуса завода «Пегас-Агро». Он работает на территории Волжского района с 2010 года, выпуская инновационные самоходные машины «Туман» - технику, предназначенную для внесения удобрений и химической обработки растений.

Расчетная мощность новой площадки – 2,5 тысячи машин в год. Прежний предел мощности составлял около 1000 машин. Сегодня на заводе трудятся порядка 500 человек. Государство оказывает производителю всестороннюю поддержку. Предприятие является участником нацпроекта «Производительность труда», который позволяет оптимизировать производственные процессы, а также дает возможность заводам получить налоговые льготы.

На территории Волжского района организована работа по поддержке субъектов малого и среднего предпринимательства, сельскохозяйственных и промышленных производителей района.

Стратегическая цель №6: Волжский район – крупнейший производитель и экспортер экологически чистых продуктов питания и переработки сельскохозяйственной продукции

В районе ведут производственно-хозяйственную деятельность 23 сельскохозяйственных организации, 42 крестьянских (фермерских) хозяйства и более 20 тысяч личных подсобных хозяйств, 4 кооператива.

Валовой сбор зерновых и зернобобовых культур по району в 2022 году достигнут в рекордных значениях и составил 154,6 тысячи тонн при средней урожайности 44,9 ц/га, что выше, чем средняя



ИТОГ ОБЩЕЙ СЛАЖЕННОЙ РАБОТЫ

урожайность по области на 38% (урожайность зерновых по области - 32,1 ц/га).

С 2018 года урожайность зерновых и зернобобовых культур возросла с 23,5 ц/га до 44,9 ц/га (в 1,9 раза).

Наиболее высокодоходным для аграриев сегодня считается выращивание зерновых, подсолнечника, рапса, льна масличного и кукурузы.

За последние пять лет введено в оборот около 10 тысяч гектаров неиспользуемых сельскохозяйственных земель. В прошлом году осуществлен ввод 1158 га неиспользуемой пашни.

В 2022 году по сравнению с 2021 годом на 20,2% увеличился объем внесенных минеральных удобрений, он составил 6,8 тысячи тонн в физическом весе.

За минувший год на модернизацию техники направлены 318 млн рублей. Всего за 2019-2022 годы приобретено сельскохозяйственной техники на сумму более 900 млн рублей.

На территории района работает предприятие ООО «Возрождение 98», одним из направлений которого является производство элитных семян. Ежегодное производство составляет более 3500 тонн. Предприятие не только перекрывает потребность в семенах высоких репродукций предприятий района, но и реализует этот вид продукции в другие регионы Российской Федерации и страны ближнего зарубежья.

«Возрождение 98» в 2022 году получило грант «Агропрогресс» в размере 9,7 млн рублей на закупку оборудования для очистки семян.

За 2019-2022 годы сельхозпроизводителями района получено шесть грантов на сумму 25 млн рублей (на развитие начинающих фермеров, гранты «Агростартап» и «Агропрогресс»).

На территории района успешно работает ООО «Паслен Агро», одним из направлений которого является производство элитного посадочного материала картофеля. Объем категорий элита и суперэлита в 2022 году составил 703 тонны.

Производство продукции животноводства в районе в минувшем году осуществляли одна сельскохозяйственная организация (ООО «Прогресс» в селе Дубовый Умет) и 29 крестьянских (фермерских) хозяйств.

Производство молока за 2022 год составило 6700 тонн (76,7%, к уровню 2021 года). Снижение производства молока произошло в результате прекращения производственной деятельности АО «Племзавод «Кряж» на территории района.

Производство на убой в живом весе скота и птицы за 2022 год в сельскохозяйственных организациях и фермерских хозяйствах увеличилось и составило 3030 тонн (103% к уровню 2021 года).

За 2018-2023 годы на разведение КРС получены четыре гранта на сумму 17,3 млн рублей.

Стратегическая цель №7: Волжский район - территория уникальных возможностей для бизнеса и инвестирования

Основной задачей инвестиционной региональной политики является развитие предпринимательской и инвестиционной деятельности.

В прошлом году на развитие экономики и социальной сферы предприятиями и организациями Волжского района, не относящимися к субъектам малого предпринимательства, использовано более 13 млрд рублей инвестиций



Основные показатели отрасли растениеводства по м.р. Волжский

	2017	2018	2019	2020	2021	2022
Валовый сбор зерновых и зернобобовых культур, тыс. тонн / (место в рейтинге)	79,8 (16)	61,2 (14)	53,4 (17)	95,6 (15)	80,6 (10)	154,6 (11)
Урожайность зерновых и зернобобовых культур с 1 га убранный площади, ц/га / (место в рейтинге)	29,0 (7)	23,5 (3)	20,3 (7)	31,0 (5)	22,4 (2)	44,9 (1)
Валовой сбор подсолнечника, тыс. тонн	20,3	32,8	37,3	32,8	37,9	39,5
Валовой сбор картофеля, тыс. тонн	21,2	9,6	11,2	11,0	9,6	5,7
Валовой сбор овощей, тыс. тонн	24,2	23,5	21,3	20,4	19,4	12,2

в основной капитал, это на 25,4% выше, чем за соответствующий период 2021 года. Только 12,5% от общей доли вложенных инвестиций – это бюджетные средства. Основную долю инвестиций составляют собственные и привлеченные средства инвесторов.

За четыре года реализации Стратегии (2019-2022 гг.) на развитие экономики и социальной сферы предприятиями и организациями Волжского района, не относящимися к субъектам малого предпринимательства, использовано более 43 млрд рублей инвестиций в основной капитал.

Вхождение района в ядро Самарско-Тольяттинской агломерации обеспечивает непрерывный рост бюджетных инвестиций в создание благоприятных возможностей для развития промышленности, логистики и т.д.

Помимо развития крупных предприятий, поддержка и развитие малого и среднего предпринимательства является одним из приоритетных направлений социально-экономического развития района.

На начало 2023 года в районе зарегистрированы 3875 субъектов малого и среднего предпринимательства, в том числе 1200 юридических лиц, 2675 предпринимателей без образования юридического лица. Прирост составил 29 процентов.

Число самозанятых на начало 2023 года составляет 6907 человек. Увеличение за год - в 1,7 раза.

Малый и средний бизнес способствует созданию новых рабочих мест, обеспечивает занятость населения.

Десяти организациям была присвоена символика «Самарский продукт» и «Сделано в Самарской области».

Объем финансирования на мероприятия по поддержке малого и среднего предпринимательства в рамках муниципальной программы за счет средств местного бюджета составил 20 миллионов 375 тысяч рублей.

Муниципальным фондом поддержки и развития предпринимательства Волжского района в период с 2019 по текущий 2023 год было выдано 26 целевых зай-

мов субъектам МСП на общую сумму 59 миллионов 100 тысяч рублей.

В рамках федерального проекта «Система поддержки фермеров и развития сельской кооперации» на территории района зарегистрированы четыре сельскохозяйственных потребительских кооператива: «Ветерок», «Рождество», «Пионер» и «Просвет».

В кооперативе «Ветерок» 11 членов, построен убойный цех крупного рогатого скота (максимальная мощность 5 голов в сутки). За 2020-2022 годы «Ветерок» получил 10,1 млн рублей субсидий; кроме того, в 2023 году получена субсидия в размере 2,7 млн рублей.

В кооперативе «Рождество» пять членов. Он осуществляет переработку молока, изготовление молочной продукции (творог, сыр, сливочное масло).

В 2020 году один из членов кооператива получил грант «Агростартап», часть средств гранта в размере 1,06 млн рублей направлена в неделимый фонд кооператива на приобретение оборудования для переработки молока.

В кооперативе «Просвет» пять членов. Во втором полугодии нынешнего года они планируют заниматься переработкой молока, сыроварением, а также изготовлением полуфабрикатов из молоч-



ной продукции, для этого в планах приобретение танка-охладителя молока, а также оборудования для сыроварения.

На территории района с 2021 года успешно реализуется программа, связанная с заключением социального контракта. С его помощью можно найти работу, открыть собственный бизнес, развивать личное подсобное хозяйство, преодолеть сложную жизненную ситуацию. При заключении социального контракта на открытие собственного дела выделяется единовременная выплата в размере до 350 тысяч рублей, а также средства на оплату обучения навыкам предпринимательской деятельности в размере до 30 тысяч рублей. В 2021 году были заключены 110 социальных контрактов на сумму 28,8 млн рублей, в 2022 году - 180 социальных контрактов на сумму 43 млн рублей, в истекшем периоде 2023 года заключен 51 социальный контракт на сумму 11,5 млн рублей.

Стратегическая цель №8: Волжский район - район с открытой и эффективной системой управления, отвечающей требованиям цифровой экономики и заслуживающей доверие населения

В целях реализации Указа Президента Российской Федерации от 07.05.2018 №204 «О национальных целях и стратегических задачах до 2024 года» на территории района образован коллегиальный орган – Совет по национальным и приоритетным проектам Волжского района.

В настоящее время создано 16 общественных советов (15 – в каждом поселении и один при администрации района). Число членов общественных советов составило 292 человека.

Обеспечение эффективной «обратной связи» с жителями района, привлечение граждан к осуществлению местного самоуправления выполняется:

- при проведении ежегодных собраний граждан;

- с помощью привлечение жителей к осуществлению местного самоуправления через ТОС (территориальные общественные советы созданы в Верхней Подстепновке, Просвете, Черноречье). Работа по созданию ТОСов на территории района продолжается;

- в рамках реализации программы «Поддержка инициатив населения муниципальных образований в Самарской области» на 2017-2025 гг. «Содействие».

В 2019-2023 гг. городские и сельские поселения приняли учас-



УСПЕХИ В РАЗВИТИИ РАЙОНА –

тие в 26 общественных проектах. В частности, в установке уличной сцены Дома культуры «Нива» в поселке Верхняя Подстепновка; устройстве спортивной площадки в селе Преображенка; обустройстве спортплощадки для занятий воркаутом в сквере «Молодежный» села Воскресенка; установке бокса для пожарной автомашины в селе Спиридоновка и многих других.

В районе практикуется механизм реализации мероприятий по благоустройству с активным участием жителей.

Обеспечение открытости и прозрачности бюджетов достигается путем проведения публичных слушаний проекта местного бюджета и отчета о его исполнении, что закреплено Федеральным законом от 06.10.2003 №131-ФЗ «Об общих принципах организации местного самоуправления в Российской Федерации». Бюджетные данные муниципального района вносятся в систему «Электронный бюджет».

В интернете на официальных сайтах муниципальных образований района и в местных печатных изданиях публикуются бюджеты для граждан.

Все это направлено на вовлечение граждан в процедуры обсуждения и принятия бюджетных решений.

ТРЕТЬЕ СТРАТЕГИЧЕСКОЕ НАПРАВЛЕНИЕ: ТУРИЗМ – ДРАЙВЕР РАЗВИТИЯ ЭКОНОМИКИ

Стратегическая цель №9: Волжский район - конкурентоспособный туристско-рекреационный комплекс с высоким уровнем сервиса

Развитие этого направления рассматривается как перспективное будущее.

Развитие туристического потенциала играет важную роль в решении социальных вопросов, обеспечивая развитие малого предпринимательства, создание дополнительных рабочих мест, рост занятости экономически активного населения и повышение благосостояния граждан. Выбор развития туризма в качестве одного из социально-экономического направлений Волжского района обусловлен богатым туристско-рекреационным потенциалом района.

В соответствии с данными государственного учета объектов



культурного наследия Самарской области и памятников природы на территории Волжского района расположены:

- 3 объекта исторического и культурного наследия федерального значения;
- 205 выявленных объектов археологического наследия;
- 14 объектов культурного наследия (памятники архитектуры);
- 11 выявленных объектов культурного наследия (памятники архитектуры);
- 16 памятников природы.

Территория района, находясь на правом берегу реки Волги, привлекает индивидуальных предпринимателей, которые видят потенциал развития живописной территории и размещают базы отдыха, глэмпинги, кемпинги, пользующиеся большим спросом у жителей Самарской области.

Год назад открылся глэмпинг «Облака», представляющий собой небольшие летние домики со всеми удобствами.

В настоящее время в сельском поселении насчитывается около 10 подобных мест для отдыха.

На территории Рождественно действует инфраструктура туристской отрасли (спортивная база «Гребная», гостиничный комплекс «Подгорье», прокат велосипедов и байдарок, кафе «Велопривет», изготовление сыров). Однако Рождественно полностью расположено в границах национального парка «Самарская Лука», и это влечет определенные трудности.

В юго-восточной рекреационной зоне находятся историко-краеведческий музей Волжского района (село Дубовый Умет), уникальные природные объекты (Лопатино,

Подъем-Михайловка, Яблонный Овраг).

Привлекательными для предпринимателей территориями развития туристского сектора являются и другие поселения района. Например, в Новоберезовском недавно образовалась и успешно функционирует территория семейного отдыха, в поселке Черновском организованы две базы отдыха, которые также пользуются спросом.

На территории поселения Курумоч («Русская охота») и в селе Подъем-Михайловка («Ветерок») расположены два крупных придорожных комплекса, включающих в себя рестораны, кафе, гостиницу и предоставление сопутствующих услуг.

В Петра Дубраве расположен уникальный музей «Мотомир Вячеслава Шеянова», в котором собрано более ста ценных экспонатов мототехники.

Это является предпосылкой для создания конкурентоспособного туристско-рекреационного комплекса на территории Волжского района.

ЧЕТВЕРТОЕ СТРАТЕГИЧЕСКОЕ НАПРАВЛЕНИЕ:

КОМФОРТНАЯ И БЛАГОУСТРОЕННАЯ СРЕДА ПРОЖИВАНИЯ

Стратегическая цель №10: Волжский район - район доступного, качественного жилья надежного и эффективного ЖКХ

Формирование комфортной среды проживания является приоритетной задачей развития района, важнейшим условием для закрепления в сельской местности молодежи, роста обеспеченности трудовыми ресурсами экономики муниципального района.

Одним из положительных моментов является активное жилищное строительство. По общей площади вводимого в эксплуатацию жилья район делит лидирующие позиции со Ставропольским районом.

Всего за шесть лет (с 2017 по 2022 год) на территории нашего района введено 1,9 млн квадратных метров жилья.

В районе проводится большая работа по сокращению аварийного и непригодного жилого фонда. В соответствии с адресной программой «Переселение граждан из аварийного жилищного фонда, признанного таковым до 1 января 2017 года» в Волжском районе до 2024 года будет расселено 55 домов, 569 помещений общей площадью 21,6 тысячи квадратных метров, 1 444 человек, 638 семей.

По населенным пунктам:

- ж/д ст. Курумоч – 3 дома (26 пом., 1192,43 кв. м, 78 чел., 29 семей);
- пгт Петра Дубрава – 1 дом (7 пом., 253,7 кв. м, 16 чел., 9 семей);
- п. Черновский – 2 дома (14 пом., 560,2 кв. м, 48 чел., 15 семей);
- с. Белозерки – 4 дома (61 пом., 2515,4 кв. м, 197 чел., 74 семей);
- с. Лопатино – 1 дом (2 пом., 42,2 кв. м, 3 чел., 2 семьи);
- пгт Смышляевка – 25 домов (198 пом., 7659,21 кв. м, 512 чел., 227 семей);
- пгт Стройкерамика – 15 домов (239 пом., 8437 кв. м, 512 чел., 260 семей);
- п. Энергетик – 1 дом (2 пом., 70,90 кв. м, 7 чел., 2 семьи);
- с. Спиридоновка – 3 дома (20 пом., 884,50 кв. м, 71 чел., 20 семей);

С 2019 по 2023 годы фондом капитального ремонта отремонтировано:

- 76 крыш МКД на общую сумму 130,1 млн рублей;
- проведен капитальный ремонт внутридомовых инженерных систем, подвальных помещений в 10 домах на сумму 9,6 млн рублей;
- отремонтирован фасад двух МКД на сумму 1,1 млн. рублей.

Наряду с высокими темпами жилищного строительства наблюдается развитие систем коммунальной и энергетической инфраструктуры.

В 2022 г. по сравнению с 2019 г. протяженность водопроводных сетей выросла на 3,4%, протяженность уличной канализационной сети - на 3,2%, протяженность газовой сети - на 8,2%.

В 2021 году по поручению Президента РФ Владимира Владимировича Путина дан старт реализации программы догазификации.

Бесплатно подвести газ к границе своего участка могут жители, проживающие в газифицированных населенных пунктах, а отдельные категории граждан еще и получить компенсацию за приобретение и установку внутридомового газового оборудования, а также услуги по проектированию и строительству газораспределительных сетей.

Волжский район включает в себя 61 населенный пункт, 12 из которых не газифицированы (п. Культура, п. Нур, с. Выползово, п. Усинский, с. Подгоры, п. Гаврилова Поляна, п. Восточный, п. Молодогвардейский, п. Зелененький, ж/д Жигули, п. Березки, п. Рассвет). Им необходима программа газификации.

В газифицированных населенных пунктах 17814 частных домовладений, из которых 4230 домовладений не обеспечены газом. При этом потенциал догазификации составляет 3181 домовладения без учета СНТ, СДТ, домовладений сезонного проживания, а также собственников домовладений, отказавшихся от подключения к системе газоснабжения.

С начала действия региональной программы догазификации на территории Самарской области в районе подано 2770 заявок, из которых 1727 (62%) заявки приняты в работу, 1043 (38%) заявки отклонены региональным оператором.

С начала действия программы социальной догазификации между региональным оператором и заявителями заключен 1401 договор, из которых до 463 домовладений подведен газ до границ земельного участка, а по 229 уже осуществлено подключение.

Уровень обеспеченности водопроводом, канализацией, горячим водоснабжением в районе достаточно высок. Много вопросов у жителей района возникает к качеству питьевой воды.

На территории Волжского района за период 2019-2022 годов построено 6,2 километра и капитально отремонтировано 19,5 км сетей водоснабжения и водоотведения. Построены два сливных колодца; капитально отремонтированы четыре скважины в Рождественно.

Стратегическая цель №11: Волжский район - район с благоустроенной и безопасной инфраструктурой комфорта

Развитие транспортной системы является важным условием обеспечения экономического роста и улучшения качества жизни населения.

Недалеко от села Курумоч функционирует международный аэропорт, железнодорожный транспорт представлен Куйбышевской железной дорогой и Южно-Уральской железной дорогой.

На территории района насчитывается 64 организации частного автомобильного транспорта, из них 18 организаций осуществляют пассажирские и 46 - грузовые перевозки.

Связь с правым берегом реки Волга осуществляется по воде и через плотину Жигулевской ГЭС.



ИТОГ ОБЩЕЙ СЛАЖЕННОЙ РАБОТЫ



Водный транспорт имеет большое значение для жителей Рождественно. Водное сообщение через реку Волгу осуществляет ООО «Самарское речное пассажирское предприятие» теплоходами типа ОМ и грузовыми судами типа «Окский». В зимнее время транспортное сообщение осуществляется девятью судами на воздушной подушке типа «Нептун» (4 единицы) и «Славир» (5). Кроме этого, перевозка пассажиров в летний период осуществляется на частных катерах. Ориентировочно в 2022 году перевезено более миллиона человек.

Основой дорожной сети Волжского района является сеть автомобильных дорог общего пользования суммарной протяженностью 2550 километров, включающая автомобильные дороги федерального значения (145 км), регионального и межмуниципального значения (261 км) и местного значения (2144 км).

В рамках реализации национального проекта «Жилье и городская среда» в 2018-2022 годы было построено и введено в эксплуатацию 9,9 километра автомобильных дорог общего пользования местного значения:

- в с.п. Черноречье и Лопатино автомобильные дороги с дождевой канализацией в жилой застройке Южный город;
- в г.п. Смышляевка: автомобильная дорога в новом микрорайоне Стройкерамика.

В 2023 году осуществляется строительство автомобильной дороги протяженностью 1,2 км в микрорайоне Южный город и автодороги протяженностью 800 метров в пгт Стройкерамика.

С будущего года планируется приступить к строительству первого этапа автомобильной дороги от М5 «Урал» подъезд к г. Оренбургу до микрорайона Южный город - примыкания к ул. Уральской.

За счет использования бюджетных ассигнований дорожного фонда Самарской области на территории всех поселений района за период 2018-2022 гг. отремонтировано 54,5 километра дорог.

Связь. Сейчас на территории района осуществляют деятельность по обеспечению стационарной телефонной связью шесть операторов. Все 19 телефонных станций местной телефонной сети являются цифровыми АТС. Это обеспечивает качественные услуги связи, выход в интернет-пространство и большой спектр дополнительных видов обслуживания.

Важнейшим элементом качества жизни и комфортного проживания на территории и основой хорошего настроения людей является окружающая среда.



На территории района по нацпроекту «Жилье и городская среда» ведутся работы по благоустройству дворовых и общественных территорий.

С 2018 по 2022 годы в рамках программы «Формирование комфортной городской среды» благоустроены 32 общественных территории (набережные, парки, скверы, пешеходные зоны, спортивные и детские площадки и т.п.), в 2023 году благоустраиваются семь общественных территорий; 79 дворовых территорий – всего, в 2023 году - 15 дворовых территорий.

В рамках реализации губернаторского проекта «Содействие» на территории района за период 2019-2022 гг. реализованы 14 общественных проектов в селах Курумоч, Черноречье, Рождественно, Воскресенка, поселках Верхняя Подстепновка, Черновский, Петра Дубрава, Дубовый Гай.

В рамках госпрограммы «Комплексное развитие сельских территорий Самарской области на 2020-2025 годы» на территории района построены 26 объектов на общую сумму 52,3 млн рублей:

- 11 универсальных спортивных площадок;
- 5 детских игровых площадок;
- уличное освещение в двух населенных пунктах;
- отремонтированы два памятника;
- благоустроены зоны отдыха и организованы пешеходные коммуникации;
- сделаны ограждения кладбища;
- обустроены пешеходные дорожки, ограждения парковой зоны, контейнерных площадок.

В 2023 году на территории с.п. Курумоч в рамках озвученной

программы идет строительство детской игровой площадки на набережной реки Курумки.

Общественная безопасность. На территории района общественная безопасность осуществляется по направлениям: профилактика правонарушений, пожарная безопасность, антитеррористическая безопасность, безопасность дорожного движения.

Проводятся мероприятия в области гражданской обороны, предупреждения и ликвидации чрезвычайных ситуаций.

Созданы и внесены в региональный реестр 15 народных дружин, общая численность членов ДНД - 168 человек; установлены камеры видеонаблюдения: всего 1842 камеры на 313 объектах.

Для своевременного оповещения населения на территории района установлены 18 единиц систем звукового и речевого оповещения населения.

Для обновления и укрепления материально-технической базы пожарной охраны установлен 31 гидрант.

Стратегическая цель №12: Волжский район - экологически чистый район

Начиная с 2018 года на территории района были ликвидированы 125 несанкционированных мест размещения отходов на площади более 80 гектаров, вывезены более 250 тысяч кубометров.

Ежегодно проводятся мероприятия по уборке территории района от мусора и бытовых отходов.

За пять лет на территории проведены более 1500 различных мероприятий - субботников, в которых приняли участие более 500 тысяч человек.

В мероприятиях участвуют волонтеры, учащиеся школ, работники организаций, пенсионеры, активисты.

Проводятся районные мероприятия:

- конкурсы: «Самое благоустроенное городское и сельское поселение района»; «Лучший скворечник»; конкурс рисунков «Зимняя сказка»;
- районные субботники;
- экологические акции по посадке деревьев и кустарников; в результате проведенных акций было высажено более 40 тысяч деревьев, кустарников, цветов.

В конкурсе «ЭкоЛидер-2019» муниципальный район Волжский получил диплом I степени, в «ЭкоЛидер-2021» - диплом III степени, в «ЭкоЛидер-2022» район стал лауреатом.

С 2019 года район перешел на новую систему по обращению с твердыми коммунальными отходами. На территории района оборудованы 655 контейнерных площадок, установлены 2620 контейнеров.

Сотрудниками инспекции по охране окружающей среды администрации района проведены 27 плановых выездных проверок; выявлены более ста нарушений природоохранного законодательства; в области использования и охраны водных объектов выявлены 50 нарушений; в области атмосферного воздуха - более 60 нарушений; в области сокрытия или искажения экологической информации - свыше ста нарушений;

Инспекция провела 116 административных расследований, свыше 400 контрольно-надзорных мероприятий, выдала более 500 предостережений о недопустимости нарушения обязательных

требований, рассмотрела более 1300 обращений граждан, отработала свыше 200 требований прокуратуры в части природоохранного законодательства, рассмотрела свыше 1500 обращений от юридических лиц.

На территории района реализуется масштабный инвестиционный проект по строительству высоконагружаемого полигона твердых коммунальных отходов и мусоросортировочного комплекса «Зелененький». Возвести полигон и мусоросортировочный комплекс планируется на общей площади 338 тысяч квадратных метров.

Первая очередь проекта, а именно мусоросортировочный комплекс мощностью 40000 тонн в год площадью 2589 квадратных метров введен в эксплуатацию в апреле 2020 года.

Вторая очередь проекта (мусоросортировочный комплекс мощностью до 260 тысяч тонн) находится на стадии проектирования.

Уважаемые коллеги!

Вам представлен отчет о реализации первого и начала второго этапов Стратегии социально-экономического развития муниципального района Волжский Самарской области на период до 2030 года.

За четыре года многое сделано, еще больше проектов планируется к реализации в ближайшие восемь лет.

Вместе с тем сегодня назрела необходимость корректировки Стратегии Волжского района с учетом новых экономических и политических реалий, вызванных агрессивной политикой недружественных западных стран.

Администрация района инициирует проведение мероприятий по корректировке Стратегии Волжского района, опираясь на послание Президента Российской Федерации, правовые акты Президента и Правительства Российской Федерации, с учетом целей, задач и приоритетов социально-экономического развития Самарской области, поставленных губернатором и прогнозов социально-экономического развития Волжского района на долгосрочный период.

Приглашаем всех активных граждан Волжского района, представителей предприятий и организаций, представителей бизнес-сообщества, общественных организаций принять участие в процедуре корректировки.

Направляйте свои замечания и предложения, проекты, которые будут обязательно рассмотрены и учтены в дальнейших планах долгосрочного развития нашего района.

Подготовил
Александр АЛЕКСЕЕВ.

ВНИМАНИЮ НАСЕЛЕНИЯ



**РЕГИОНАЛЬНЫЙ ОПЕРАТОР
САМАРСКОЙ ОБЛАСТИ**
ПО ОБРАЩЕНИЮ С ТВЕРДЫМИ
КОММУНАЛЬНЫМИ ОТХОДАМИ

Важная информация для собственников квартир, находящихся в управлении МУП «Чистый поселок» Волжского района

С 1 сентября 2023 года жители многоквартирных домов, которые обслуживает МУП «Чистый поселок», переходят на прямые договоры с ЭкоСтройРесурс. С этого периода собственникам квартир будут поступать новые квитанции за оказание коммунальной услуги «Обращение с ТКО».

С чем связан переход на прямые договоры?

МУП «Чистый поселок» накопило задолженность по договору с региональным оператором на оказание услуг за обращение с ТКО. Размер задолженности уже превысил две среднемесячные величины обязательств по оплате за коммунальную услугу. На основании ст. 157.2 ЖК РФ ЭкоСтройРесурс вынужден в одностороннем порядке отказаться от исполнения договора.

Обязательства по действующему договору прекращаются с 1 сентября 2023 года. С этого периода ЭкоСтройРесурс переходит на прямые договоры с собственниками жилых помещений в многоквартирных домах, которые обслуживает МУП «Чистый поселок».

Когда ожидать квитанции от ЭкоСтройРесурс?

Первые квитанции от регионального оператора поступят в начале октября за сентябрь 2023 года. Платы за коммунальную услугу «Обращение с ТКО» необходимо будет вносить в адрес ООО «ЭкоСтройРесурс» по реквизитам, указанным в новых квитанциях.

Куда направлять оплату за июль и август 2023 года?

До 1 сентября 2023 года производить оплату за коммунальную услугу по обращению с ТКО необходимо в МУП «Чистый поселок». Это касается и задолженности, накопленной за другие расчетные периоды по услуге за «Обращение с ТКО».

Список домов, находящихся в управлении МУП «Чистый поселок»:

Пгт Смышляевка

- пер. Коммунистический, д. 7, д. 8, д. 9, д. 10, д. 11, д. 12, д. 13
- ул. Октябрьская, д. 2Б
- ул. Первомайская, д. 12
- ул. Шоссейная, д. 1

Пгт Стройкерамика

- ул. Дружбы, д. 3, д. 5, д. 11, д. 13
- ул. Народная, д. 1, д. 2, д. 4, д. 6, д. 11А, д. 12, д. 14, д. 15, д. 16
- ул. Школьная, д. 9
- ул. Первомайская, д. 21А

По всем вопросам относительно начислений и оплат можно обращаться напрямую в ЭкоСтройРесурс:

- по телефону горячей линии (в будни с 08:00 до 18:00): 8 800 301-29-42.
- через социальные сети ВКонтакте: https://vk.com/ecostr_ru и Одноклассники: <https://ok.ru/ecostr>

ВЫБОРЫ-2023

Четвертого августа 2023 года в 16 час. 00 мин. в помещении по адресу: г. Самара, ул. Физкультурная, 90а, оф. 413, МУП редакция газеты «Волжская новь» проводит жеребьевку по распределению платной печатной площади для проведения предвыборной агитации на выборах Губернатора Самарской области.

Письменные заявки на участие в жеребьевке принимаются по электронной почте: vnov63@yandex.ru
Тел. **242-66-71**, контактное лицо: Тельнова Ирина Валентиновна.



**КАК БЫСТРО И ПРОСТО
АКТУАЛИЗИРОВАТЬ КОНТАКТНЫЕ ДАННЫЕ**



Клиенты, предоставившие адрес электронной почты, первыми получают:

- квитанции за газ,
- информацию о проводимых акциях,
- своевременное напоминание об истечении межповерочного интервала счетчика,
- согласование проведения проверки.

КАК ПЕРЕЙТИ НА ЭЛЕКТРОННУЮ КВИТАНЦИЮ



- Направить ЗАЯВЛЕНИЕ через форму на сайте samararegiongaz.ru;
- Подключить сервис в личном кабинете абонента «Мой Газ» или «Оплата за газ»;
- Лично обратиться в ближайший территориальный участок абонентской службы.

ПРЕИМУЩЕСТВА ПЕРЕХОДА НА ЭЛЕКТРОННУЮ КВИТАНЦИЮ

- поступает на E-mail на следующий день после формирования счета;
- квитанция хранится в почте и в архиве Компании. При отправлении квитанции все данные защищены;
- платежный документ не потеряется и будет доступен для скачивания в любой момент;
- вы сможете получать квитанции родственникам на свою электронную почту и сможете им разобраться с платежами за газ;
- если сдаете жилье, то получение квитанции на электронную почту поможет контролировать оплату счета арендатором.

ПОЗДРАВЛЯЕМ!

Администрация сельского поселения Подъем-Михайловка поздравляет с 70-летием **Николая Александровича ЦИМБАРЕВИЧА**.

Желаем вам счастья, семейного благополучия, исполнения желаний, только положительных эмоций и приятных моментов! Крепкого здоровья и позитивного настроения! Пусть родные и близкие люди окружают вас теплом и заботой!

А.А. КОПТЕВ,
глава с.п. Подъем-Михайловка.

Администрация сельского поселения Воскресенка поздравляет с 60-летием **Людмилу Викторовну МЕЛЕШКИНУ**, с 65-

летием **Алевтину Михайловну ЯКОВЛЕВУ**, **Нигматуллу Муслимовича ЧУМАРОВА**, с 70-летием **Ольгу Ивановну СИВАЕВУ**, с 80-летием **Ольгу Георгиевну ТЮРИНУ**.

*Пусть восхищает каждое мгновение,
Удачей радует, приятно удивляет,
Всегда чудесным будет настроение
И близкие любовью согревают!*

Л.П. РЕЙН,
глава с.п. Воскресенка.

Волжская районная общественная организация ветеранов (пенсионеров) войны, труда, Вооруженных сил и правоохранительных органов поздравляет

с днем рождения председателя первичной ветеранской организации пгт Рошинский **Юрия Петровича ОГОРОДНИКОВА**, с 95-летием **Владимира Васильевича ШАЧКОВА** (п. Подстепновка).

*Пусть будет в жизни все,
что нужно,
Чем жизнь бывает хороша:
Любовь, здоровье, верность,
дружба
И вечно юная душа!*



ОМВД СООБЩАЕТ

ГРАФИК ПРИЕМА ГРАЖДАН РУКОВОДСТВОМ ОТДЕЛА МВД РОССИИ ПО ВОЛЖСКОМУ РАЙОНУ НА ТЕРРИТОРИИ ГОРОДСКИХ И СЕЛЬСКИХ ПОСЕЛЕНИЙ НА АВГУСТ 2023 ГОДА

07.08, п. Лопатино - заместитель начальника отдела подполковник внутренней службы Яруллов Рамиль Нураевич.

10.08, с. Воскресенка - заместитель начальника полиции (по охране общественного порядка) подполковник полиции Лоскутов Алексей Вячеславович.

15.08, Южный город 1 здание РКБ, Николаевский проспект, 17 - начальник отдела полковник полиции Фомин Павел Алексеевич.

17.08, п. Смышляевка - заместитель начальника полиции - начальник дежурной части подполковник полиции Кравец Дмитрий Анатольевич.

24.08, п. Калинка - заместитель начальника отдела - начальник полиции полковник полиции Артемьев Дмитрий Геннадьевич.

30.08, с. Воскресенка - заместитель начальника отдела - начальник следственного отдела полковник юстиции Фролов Алексей Геннадьевич.

Прием граждан проводится с 11.00 до 13.00.

ГРАФИК ПРИЕМА ГРАЖДАН РУКОВОДСТВОМ ОМВД РОССИИ ПО ВОЛЖСКОМУ РАЙОНУ НА АВГУСТ 2023 ГОДА

Должность	Фамилия, имя, отчество	Дата, день	Время
Начальник отдела	Фомин Павел Алексеевич	08.08.2023, вторник	15.00-18.00
		22.08.2023, вторник	15.00-18.00
Заместитель начальника отдела - начальник полиции	Артемьев Дмитрий Геннадьевич	16.08.2023, среда	17.00-20.00
		31.08.2023, четверг	15.00-18.00
Заместитель начальника отдела	Яруллов Рамиль Нураевич	02.08.2023, среда	15.00-18.00
		12.08.2023, суббота	10.00-13.00
Заместитель начальника полиции - начальник дежурной части	Кравец Дмитрий Анатольевич	14.08.2023, понедельник	15.00-18.00
		23.08.2023, среда	17.00-20.00
Заместитель начальника полиции (по охране общественного порядка)	Лоскутов Алексей Вячеславович	07.08.2023, понедельник	17.00-20.00
		28.08.2023, понедельник	15.00-18.00
Заместитель начальника отдела - начальник следственного отдела	Фролов Алексей Геннадьевич	29.08.2023, вторник	17.00-20.00
Заместитель начальника ОМВД России - начальник ОРЛС (отделение по работе с личным составом)	Левицкий Дмитрий Владимирович	03.08.2023, четверг	17.00-20.00
		24.08.2023, четверг	15.00-18.00
Начальник отдела уголовного розыска	Вельмин Кузьма Сергеевич	10.08.2023, четверг	15.00-18.00

Телефон для записи на прием **278-25-97**, с 14.00 до 17.00.

Волжская районная общественная организация ВОИ выражает искренние и глубокие соболезнования родным и близким в связи с кончиной бывшего председателя первичной организации инвалидов г.п. Петра Дубрава, почетного члена общества инвалидов **ЩУКИНОЙ Нины Петровны**.

Разделяем боль утраты. Примите слова искреннего сочувствия и поддержки.

Г.К. ЛИСОВСКАЯ,
председатель Волжской РО СОО ВОИ.

**РЕКЛАМА В ГАЗЕТЕ
«ВОЛЖСКАЯ НОВЬ»
242-64-50,
vnov63@yandex.ru**

**ВЫПИСЫВАЙТЕ
РАЙОННУЮ ГАЗЕТУ
на podpiska.pochta.ru
индекс издания - П2984.**

РЕКЛАМА

**ПРОДАЕМ
КУР-НЕСУШЕК
ПТИЦА ПРИВИТА
ДОСТАВКА К ДОМУ
БЕСПЛАТНАЯ
Тел. 8-928-265-42-32.**

ПОГОДА

3 августа облачно с прояснениями. Днем +29...+30 °С, ночью +19...+23 °С. Ветер западный, 1,6 - 3,2 м в секунду. Атмосферное давление 753 - 754 мм рт. ст.

4 августа облачно с прояснениями. Днем +29...+31 °С, ночью +21...+25 °С. Ветер северный, 1,5 - 2,5 м в секунду. Атмосферное давление 754 - 756 мм рт. ст.

5 августа облачно с прояснениями. Температура воздуха днем +31...+32 °С, ночью +22...+26 °С. Ветер северо-западный, 1,9 - 2,6 м в секунду. Атмосферное давление 756 - 757 мм рт. ст.

**АДМИНИСТРАЦИЯ СЕЛЬСКОГО ПОСЕЛЕНИЯ ВЕРХНЯЯ
ПОДСТЕПНОВКА МУНИЦИПАЛЬНОГО РАЙОНА
ВОЛЖСКИЙ САМАРСКОЙ ОБЛАСТИ**

**ПОСТАНОВЛЕНИЕ
от 31.07.2023 г. № 139-р**

О подготовке проекта решения Собраний представителей сельского поселения Верхняя Подстепновка муниципального района Волжский Самарской области «О внесении изменений в Правила землепользования и застройки сельского поселения Верхняя Подстепновка муниципального района Волжский Самарской области»

В соответствии с частью 5 статьи 33 Градостроительного кодекса Российской Федерации, Федеральным законом от 06.10.2003 № 131-ФЗ «Об общих принципах организации местного самоуправления в Российской Федерации», руководствуясь Уставом сельского поселения Верхняя Подстепновка муниципального района Волжский Самарской области, Порядком организации и проведения публичных слушаний по вопросам градостроительной деятельности на территории сельского поселения Верхняя Подстепновка муниципального района Волжский Самарской области, утвержденным решением Собраний представителей сельского поселения Верхняя Подстепновка муниципального района Волжский Самарской области от 10.10.2019 № 195 (с изменениями и дополнениями), (далее – Порядок), постановляю:

- Подготовить проект внесения изменений в Правила землепользования и застройки сельского поселения Верхняя Подстепновка муниципального района Волжский Самарской области (далее – проект о внесении изменений в Правила) в целях приведения текстовой части Правил землепользования и застройки сельского поселения Верхняя Подстепновка в соответствие с действующим законодательством.
- Установить порядок и сроки проведения работ по подготовке проекта о внесении изменений в Правила согласно приложению № 1 к настоящему постановлению.
- Установить порядок направления заинтересованными лицами предложений по подготовке проекта о внесении изменений в Правила согласно приложению № 2 к настоящему постановлению.
- Опубликовать настоящее постановление в газете «Волжская новь», а также разместить настоящее постановление на официальном сайте Администрации сельского поселения Верхняя Подстепновка муниципального района Волжский Самарской области в сети «Интернет».
- Контроль за исполнением настоящего постановления оставляю за собой.

С.А. СЛЕСАРЕНКО.

**Глава сельского поселения Верхняя Подстепновка
муниципального района Волжский Самарской области.**

Приложение № 1
к постановлению Администрации сельского поселения Верхняя Подстепновка
муниципального района Волжский Самарской области
от 31.07.2023 года № 139-р

Порядок и сроки проведения работ по подготовке проекта решения Собраний представителей
сельского поселения Верхняя Подстепновка муниципального района Волжский Самарской области
«О внесении изменений в Правила землепользования и застройки сельского поселения Верхняя Подстепновка
муниципального района Волжский Самарской области»

№	Мероприятия	Исполнитель	Сроки проведения работ
1.	Разработка проекта решения Собраний представителей сельского поселения Верхняя Подстепновка муниципального района Волжский Самарской области «О внесении изменений в Правила землепользования и застройки сельского поселения Верхняя Подстепновка муниципального района Волжский Самарской области» (далее также – проект о внесении изменений в правила)	Администрация муниципального района Волжский Самарской области (далее – Администрация района)	Не позднее 15 дней со дня опубликования настоящего Постановления
2.	Регистрация и рассмотрение предложений заинтересованных лиц по подготовке проекта о внесении изменений в правила, подготовка мотивированных ответов о возможности (невозможности) их учета, направление указанных предложений в Администрацию района	Комиссия по подготовке проекта Правил землепользования и застройки сельского поселения Верхняя Подстепновка муниципального района Волжский Самарской области (далее – Комиссия)	Не позднее 3 дней со дня представления предложений заинтересованных лиц в Комиссию
3.	Рассмотрение разработанного проекта о внесении изменений в правила, внесение предложений и замечаний по проекту, направление проекта правил в Администрацию района	Комиссия	В срок не позднее 5 дней со дня получения проекта правил
4.	Проверка проекта о внесении изменений в правила на соответствие требованиям пункта 9 статьи 31 ГрК РФ, принятие решения о направлении проекта на публичные слушания или на доработку	Администрация района	В срок не позднее 5 дней со дня получения проекта правил
5.	Принятие решения о проведении публичных слушаний	Глава сельского поселения Верхняя Подстепновка муниципального района Волжский Самарской области (далее – Глава поселения)	Не позднее 5 дней со дня получения проекта
6.	Опубликование проекта о внесении изменений в правила, решения о проведении публичных слушаний в порядке, установленном для официального опубликования нормативных правовых актов сельского поселения Верхняя Подстепновка	Глава поселения	С учетом периодичности выпуска газеты
7.	Проведение публичных слушаний по проекту о внесении изменений в правила	Комиссия	30 дней
8.	Доработка проекта о внесении изменений в правила с учетом результатов публичных слушаний, направление проекта о внесении изменений в правила Главе поселения	Комиссия, Администрация района	Не позднее 10 дней со дня получения проекта о внесении изменений в правила
9.	Принятие решения о направлении проекта о внесении изменений в правила в Собрание представителей сельского поселения Верхняя Подстепновка муниципального района Волжский Самарской области (далее – Собрание представителей поселения) или об отклонении соответствующего проекта и направлении его на доработку	Глава поселения	В течение 5 дней со дня представления проекта о внесении изменений в правила
10.	Опубликование проекта о внесении изменений в правила после утверждения Собранием представителей поселения в порядке, установленном для официального опубликования нормативных правовых актов сельского поселения Верхняя Подстепновка	Глава поселения	В течение 10 дней со дня утверждения проекта изменений в правила

Приложение № 2
к постановлению Администрации сельского поселения Верхняя Подстепновка
муниципального района Волжский Самарской области
от 31.07.2023 года № 139-р

Порядок направления заинтересованными лицами
предложений по подготовке проекта о внесении изменений в Правила землепользования и застройки сельского
поселения Верхняя Подстепновка муниципального района Волжский Самарской области

- Заинтересованные физические и юридические лица вправе направлять в Комиссию по подготовке проекта правил землепользования и застройки сельского поселения Верхняя Подстепновка муниципального района Волжский Самарской области (далее также – Комиссия) предложения по подготовке проекта решения Собраний представителей сельского поселения Верхняя Подстепновка муниципального района Волжский Самарской области «О внесении изменений в Правила землепользования и застройки сельского поселения Верхняя Подстепновка муниципального района Волжский Самарской области» (далее также – проект о внесении изменений в Правила), в целях приведения текстовой части Правил землепользования и застройки сельского поселения Верхняя Подстепновка в соответствие с действующим законодательством.
- Предложения в письменной форме могут быть представлены лично или направлены почтой по адресу: 443532, п. Верхняя Подстепновка, ул. Специалистов, д. 18.
- Рассмотрению Комиссией подлежат любые предложения заинтересованных лиц, касающиеся вопросов подготовки проекта о внесении изменений в Правила, направленные в течение 5 (пяти) дней со дня опубликования настоящего Постановления.
- Предложения заинтересованных лиц могут содержать любые материалы на бумажных или электронных носителях в объемах, необходимых и достаточных для рассмотрения предложений по существу.
- Полученные материалы возврату не подлежат.
- Комиссия рассматривает поступившие предложения заинтересованных лиц и направляет их в Администрацию сельского поселения Верхняя Подстепновка муниципального района Волжский Самарской области.
- По результатам рассмотрения предложений Комиссия направляет заявителям мотивированный ответ в письменной форме в срок не позднее 30 (тридцати) дней со дня получения предложения.

**ИНФОРМАЦИОННОЕ СООБЩЕНИЕ О РАЗМЕЩЕНИИ ПРОЕКТА ИЗМЕНЕНИЙ В ГЕНЕРАЛЬНЫЙ ПЛАН
СЕЛЬСКОГО ПОСЕЛЕНИЯ РОЖДЕСТВЕНО МУНИЦИПАЛЬНОГО РАЙОНА ВОЛЖСКИЙ САМАРСКОЙ ОБЛАСТИ**

Администрация сельского поселения Рождество муниципального района Волжский Самарской области, на основании постановления от 25.07.2023 № 74 «О проведении публичных слушаний по проекту изменений в Генеральный план сельского поселения Рождество муниципального района Волжский Самарской области», опубликованное в газете «Волжская новь» от 26.07.2023 № 53, извещает жителей сельского поселения Рождество о размещении материалов проекта изменений в Генеральный план сельского поселения Рождество в составе:

- карта границ населенных пунктов, входящих в состав сельского поселения Рождество муниципального района Волжский Самарской области (М 1:25000);
- карта планируемого размещения объектов местного значения сельского поселения Рождество муниципального района Волжский Самарской области (М 1:5000);
- карта планируемого размещения объектов инженерной инфраструктуры местного значения сельского поселения Рождество муниципального района Волжский Самарской области (М 1:5000);
- карта функциональных зон сельского поселения Рождество муниципального района Волжский Самарской области (М 1:25000);
- карта обоснования внесения изменений в генеральный план сельского поселения Рождество муниципального района Волжский Самарской области (М 1:25000);
- карта обоснования внесения изменений в генеральный план сельского поселения Рождество муниципального района Волжский Самарской области (М 1:5000);
- Материалы по обоснованию внесения изменений в генеральный план сельского поселения Рождество муниципального района Волжский Самарской области в текстовой форме (пояснительная записка).
- Положение о территориальном планировании сельского поселения Рождество муниципального района Волжский Самарской области.

Л.А. САВЕЛЬЕВА.

Глава сельского поселений Рождество муниципального района Волжский Самарской области.

Государственное унитарное предприятие Самарской области
Институт «ТеррНИИГражданпроект»

**Изменения в генеральный план сельского поселения Рождество
муниципального района Волжский Самарской области**

**Положение о территориальном планировании
сельского поселения Рождество муниципального района Волжский Самарской области**

г. Самара, 2022 г.

**Положение о территориальном планировании сельского поселения Рождество
муниципального района Волжский Самарской области**

1. Общие положения

1.1. В соответствии с градостроительным законодательством Генеральный план сельского поселения Рождество муниципального района Волжский Самарской области (далее – Генеральный план) является документом территориального планирования муниципального образования. Генеральным планом определено, исходя из совокупности социальных, экономических, экологических и иных факторов, назначение территорий сельского поселения Рождество муниципального района Волжский Самарской области в целях обеспечения их устойчивого развития, развития инженерной, транспортной и социальной инфраструктур, обеспечения учета интересов граждан и их объединений, Российской Федерации, субъектов Российской Федерации, муниципальных образований.

1.2. Генеральный план разработан в соответствии с Конституцией Российской Федерации, Градостроительным кодексом Российской Федерации, Земельным кодексом Российской Федерации, Федеральным законом «Об общих принципах организации законодательных (представительных) и исполнительных органов государственной власти субъектов Российской Федерации», иными федеральными законами и нормативными правовыми актами Российской Федерации, законами и иными нормативными правовыми актами Самарской области, Уставом сельского поселения Рождество муниципального района Волжский Самарской области, иными нормативными правовыми актами сельского поселения Рождество муниципального района Волжский Самарской области.

1.3. При осуществлении территориального планирования сельского поселения Рождество учтены интересы Российской Федерации, Самарской области, муниципального района Волжский по реализации полномочий федеральных органов государственной власти, органов государственной власти Самарской области и органов местного самоуправления муниципального района Волжский, а также необходимость создания благоприятных условий для реализации на территории Самарской области приоритетных национальных проектов, федеральных и областных целевых программ, программ развития муниципального района Волжский.

1.4. Генеральный план включает:

- положение о территориальном планировании сельского поселения Рождество муниципального района Волжский Самарской области;
- карту границ населенных пунктов, входящих в состав сельского поселения Рождество муниципального района Волжский Самарской области (М 1:25 000);
- карту функциональных зон сельского поселения Рождество муниципального района Волжский Самарской области (М 1:25 000);
- карты планируемого размещения объектов местного значения сельского поселения Рождество муниципального района Волжский Самарской области (М 1:10000).

1.5. Положение о территориальном планировании сельского поселения Рождество муниципального района Волжский Самарской области включает:

- сведения о видах, назначении и наименованиях планируемых для размещения объектов местного значения сельского поселения Рождество, их основные характеристики, их местоположение (для объектов местного значения, не являющихся линейными объектами, указываются функциональные зоны), а также характеристики зон с особыми условиями использования территорий в случае, если установление таких зон требуется в связи с размещением данных объектов;

1.6. Карты планируемого размещения объектов местного значения сельского поселения Рождество включают:

- карту планируемого размещения объектов местного значения сельского поселения Рождество муниципального района Волжский Самарской области (М 1:10 000);
- карту планируемого размещения объектов инженерной инфраструктуры местного значения сельского поселения Рождество муниципального района Волжский Самарской области (М 1:10 000).

1.7. На картах планируемого размещения объектов местного значения сельского поселения Рождество отображены планируемые для размещения объектов местного значения – объекты капитального строительства, иные объекты, территории, которые необходимы для осуществления органами местного самоуправления сельского поселения Рождество полномочий по вопросам местного значения сельского поселения и в пределах переданных государственных полномочий в соответствии с федеральными законами, законами Самарской области, Уставом сельского поселения Рождество и оказывают существенное влияние на социально-экономическое развитие сельского поселения Рождество. Планируемые для размещения линейные объекты, расположенные за границами населенных пунктов сельского поселения Рождество, отображены как на картах планируемого размещения объектов местного значения сельского поселения Рождество муниципального района Волжский Самарской области (М 1:10 000), так и на карте функциональных зон сельского поселения Рождество муниципального района Волжский Самарской области (М 1:25 000).

1.8. Функциональное зонирование территории отображено на картах Генерального плана в соответствии с требованиями Приказа Минэкономразвития Российской Федерации от 09.01.2018 № 10 «Об утверждении требований к описанию и отображению в документах территориального планирования объектов федерального значения, объектов регионального значения, объектов местного значения и о признании утратившим силу приказа минэкономразвития России от 07.12.2016 № 793». Для определения границ функциональных зон может применяться как карта функциональных зон сельского поселения Рождество муниципального района Волжский Самарской области (М 1:25 000), так и карты планируемого размещения объектов местного значения сельского поселения Рождество муниципального района Волжский Самарской области (М 1:10 000).

1.9. Виды объектов местного значения сельского поселения Рождество, отображенные на картах планируемого размещения объектов местного значения сельского поселения Рождество, соответствуют требованиям Градостроительного кодекса Российской Федерации и части 2.1 статьи 5 Закона Самарской области от 12.07.2006 № 90-ГД «О градостроительной деятельности на территории Самарской области».

Отображение объектов на картах Генерального плана выполнено в соответствии с требованиями Приказа Минэкономразвития Российской Федерации от 09.01.2018 № 10 «Об утверждении требований к описанию и отображению в документах территориального планирования объектов федерального значения, объектов регионального значения, объектов местного значения и о признании утратившим силу приказа Минэкономразвития России от 07.12.2016 № 793».

1.10. Реализация Генерального плана осуществляется путем выполнения мероприятий, которые предусмотрены программами, утверждаемыми Администрацией сельского поселения Рождество, и реализуемыми за счет средств местного бюджета, или нормативными правовыми актами Администрации сельского поселения Рождество, программами комплексного развития систем коммунальной инфраструктуры поселения, программами комплексного развития транспортной инфраструктуры поселения, программами комплексного развития социальной инфраструктуры поселения и (при наличии) инвестиционными программами организаций коммунального комплекса. Указанные мероприятия могут включать:

- подготовку и утверждение документации по планировке территории в соответствии с Генеральным планом;
- принятие в порядке, установленном законодательством Российской Федерации, решений о резервировании земель, об изъятии, в том числе путем выкупа, земельных участков для муниципальных нужд, о переводе земель или земельных участков из одной категории в другую;
- создание объектов местного значения сельского поселения Рождество на основании документации по планировке территории.

1.11. В случае, если программы, реализуемые за счет средств бюджета сельского поселения Рождество, решения органов местного самоуправления сельского поселения Рождество, иных главных распорядителей средств бюджета сельского поселения Рождество, предусматривающие создание объектов местного значения сельского поселения Рождество, инвестиционные программы субъектов естественных монополий, организаций коммунального комплекса, приняты до утверждения Генерального плана и предусматривают создание объектов местного зна-

чения сельского поселения Рождество, подлежащих отображению в Генеральном плане, но не предусмотренных Генеральным планом, или в случае внесения в Генеральный план изменений в части размещения объектов местного значения такие программы и решения подлежат приведению в соответствие с Генеральным планом в двухмесячный срок со дня их утверждения, даты внесения в них изменений.

1.12. В случае если программы, реализуемые за счет средств бюджета сельского поселения Рождество, решения органов местного самоуправления сельского поселения Рождество, предусматривающие создание объектов местного значения сельского поселения Рождество, инвестиционные программы субъектов естественных монополий, организаций коммунального комплекса принимаются после утверждения Генерального плана и предусматривают создание объектов местного значения сельского поселения Рождество, подлежащих отображению в Генеральном плане, но не предусмотренных Генеральным планом, в Генеральный план в пятимесячный срок с даты утверждения таких программ и принятия таких решений вносятся соответствующие изменения.

1.13. В случае, если в Генеральный план внесены изменения, предусматривающие строительство или реконструкцию объектов коммунальной, транспортной, социальной инфраструктур, которые являются объектами местного значения и не включены в программы комплексного развития систем коммунальной инфраструктуры поселения, программы комплексного развития транспортной инфраструктуры поселения, программы комплексного развития социальной инфраструктуры поселения, данные программы подлежат приведению в соответствие с Генеральным планом в трехмесячный срок с даты внесения соответствующих изменений в Генеральный план.

1.14. Указанные в настоящем Положении характеристики планируемых для размещения объектов местного значения сельского поселения Рождество (площадь, протяженность, количество мест и иные) являются ориентировочными и подлежат уточнению в документации по планировке территории и в проектной документации на соответствующие объекты.

1.15. вновь построенные, прошедшие реконструкцию или капитальный ремонт объекты должны соответствовать требованиям доступности для маломобильных групп населения (в том числе инвалидов-колясочников, инвалидов по слуху и зрению).

1.16. Характеристики зон с особыми условиями использования территории планируемых объектов местного значения сельского поселения Рождество, в случае если установление таких зон требуется в связи с размещением данных объектов, определены в соответствии с законодательством Российской Федерации, действовавшим на момент подготовки Генерального плана.

Размеры санитарно-защитных зон объектов местного значения сельского поселения Рождество, являющихся источниками воздействия на среду обитания, определены в соответствии с СанПиН 2.2.1/2.1.1.1200-03 «Санитарно-защитные зоны и санитарная классификация предприятий, сооружений и иных объектов», утвержденными Постановлением Главного государственного санитарного врача РФ от 25.09.2007 № 74 (далее также – СанПиН 2.2.1/2.1.1.1200-03).

Размеры санитарно-защитных зон планируемых объектов местного значения сельского поселения Рождество, являющихся источниками воздействия на среду обитания, для которых СанПиН 2.2.1/2.1.1.1200-03 не установлены размеры санитарно-защитной зоны и рекомендуемые разрывы, а также размеры санитарно-защитных зон планируемых объектов местного значения сельского поселения Рождество IV - V класса опасности определяются проектами ориентировочного размера санитарно-защитной зоны соответствующих объектов.

1.17. Применение отображенных на картах материалов по обоснованию Генерального плана зон с особыми условиями использования территории осуществляется с учетом положений Земельного кодекса Российской Федерации о том, что установление, изменение, прекращение существования зоны с особыми условиями использования территории осуществляются на основании решения уполномоченного органа государственной власти, органа местного самоуправления и положений статьи 26 Федерального закона от 03.08.2018 № 342-ФЗ «О внесении изменений в Градостроительный кодекс Российской Федерации и отдельные законодательные акты Российской Федерации».

Зоны с особыми условиями использования территорий, в том числе возникающие в силу закона, ограничения использования земельных участков в таких зонах считаются установленными, измененными со дня внесения сведений о зоне с особыми условиями использования территории, соответствующих изменений в сведения о такой зоне в Единый государственный реестр недвижимости.

Определенные в соответствии с требованиями законодательства в области обеспечения санитарно-эпидемиологического благополучия населения и отображенные на картах материалов по обоснованию Генерального плана ориентировочные, расчетные (предварительные) санитарно-защитные зоны применяются в порядке, установленном статьей 26 Федерального закона от 03.08.2018 № 342-ФЗ «О внесении изменений в Градостроительный кодекс Российской Федерации и отдельные законодательные акты Российской Федерации».

1.18. Отображение на картах Генерального плана планируемых для размещения объектов федерального значения, объектов регионального значения, объектов местного значения муниципального района Волжский не определяет их местоположение, а осуществляется в целях определения функциональных зон их размещения.

1.19. Учет интересов Самарской области при осуществлении территориального планирования сельского поселения Рождество муниципального района Волжский Самарской области:

- Строительство площадки сезонного накопления твердых коммунальных отходов в с. Рождество Волжского района Самарской области (4,2031 га, вместимость до 3 тыс. тонн);
- Строительство газопровода межпоселкового от с. Рождество до п. Усинский - с. Выползово - с. Подгоры - п. Гаврилова Поляна м.р. Волжский Самарской области;
- Строительство канатной дороги через р. Волгу (протяжённость 7 км);
- Строительство автомобильной дороги Подгоры - Ширяево (категория автомобильной дороги -IV, протяжённость - 15,5 км.);
- Строительство берегоукрепления Саратовского водохранилища в с. Рождество - 9,0 га;
- Строительство взлетно-посадочной площадки для малой авиации и вертолетов;
- Развитие туристско-рекреационного комплекса. Реализация инвестиционных проектов. Туристско-рекреационный комплекс «Жигулевская жемчужина».

1.20. Отображение на картах Генерального плана существующих и планируемых объектов, не являющихся объектами федерального значения, объектами регионального значения, объектами местного значения, осуществляется в информационных целях.

2. Сведения о видах, назначении и наименованиях планируемых для размещения объектов местного значения сельского поселения Рождество муниципального района Волжский Самарской области, их основные характеристики и местоположение

2.1. Объекты физической культуры и массового спорта

№ п/п	Перечень объектов	Назначение и наименование объекта	Местоположение объекта	Вид работ, который планируется в целях размещения объекта	Срок, до которого планируется размещение объекта, год	Основные характеристики объекта	Функциональные зоны	Характеристики зон с особыми условиями использования территорий
1.	Спортивное сооружение	Открытые плоскостные спортивные сооружения	село Рождество, между ул. Шоссейная и ул. Стадионная	реконструкция	2033	Площадь земельного участка - 0,8 га Площадь объекта - 7140 кв.м	Зоны рекреационного назначения	Установленные зон с особыми условиями использования территорий в связи с размещением объекта не требуется
2.	Объект спорта, включающий раздельно нормируемые спортивные сооружения (объекты) (в т.ч. физкультурно-оздоровительный комплекс)	Физкультурно-спортивный комплекс со спортивным залом	село Рождество, на площадке № 1 по ул. Волжская	строительство	2033	Площадь земельного участка - 0,5 га Площадь объекта - 90 кв.м		
3.	Спортивное сооружение	Спортивные плоскостные сооружения	село Рождество, по ул. Новобочая	строительство	2033	Площадь земельного участка - 0,1 га Площадь объекта - 270 кв.м	Жилая зона	
4.	Спортивное сооружение		село Рождество, на площадке № 1	строительство	2033	Площадь земельного участка - 1,4 га Площадь объекта - 1579 кв.м	Зоны рекреационного назначения	
5.	Спортивное сооружение		посёлок Гаврилова Поляна, по ул. Центральная	строительство	2033	Площадь земельного участка - 0,1 га Площадь объекта - 270 кв.м		
6.	Спортивное сооружение		село Выползово, по ул. Советская	строительство	2033	Площадь земельного участка - 0,7 - 1,0 га Площадь объекта - 270 кв.м		
7.	Спортивное сооружение		село Шелехметь, на площадке № 2	строительство	2033	Площадь земельного участка - 0,9 - 1,2 га Площадь объекта - 270 кв.м		
8.	Спортивное сооружение		село Торноево, по ул. Советская	строительство	2033	Площадь земельного участка - 0,9 - 1,2 га Площадь объекта - 270 кв.м		
9.	Спортивное сооружение		село Новинки, по ул. Центральная	строительство	2033	Площадь земельного участка - 0,5 га Площадь объекта - 270 кв.м		

2.3. Объекты водоснабжения

№ п/п	Назначение и наименование объекта	Местоположение объекта	Вид работ, который планируется в целях размещения объекта	Срок, до которого планируется размещение объекта, г.	Основные характеристики объекта		Характеристики зон с особыми условиями использования территорий (ЗСО)	
					Протяжённость, км	Иные характеристики		
1.	Водопрвод	село Рождество, в том числе:						В соответствии с СанПиН 2.1.4.1110-02 ширину санитарно-защитной полосы следует принимать по обе стороны от крайних линий водопровода: при отсутствии грунтовых вод - не менее 10 м при диаметре водоводов до 1000 мм и не менее 20 м при диаметре водоводов более 1000 мм; при наличии грунтовых вод - не менее 50 м вне зависимости от диаметра водоводов.
		на площадке № 1	строительство	2033	7,8	-		
		в существующей застройке	реконструкция	2033	11,5	-		
		в существующей застройке	строительство	2033	6,9	-		
2.	Водопрвод	село Шелехметь, в том числе:						
		на площадке № 2 (ул. Озёрная)	строительство	2033	1,8	-		
		в существующей застройке	реконструкция	2033	1,3	-		
		ул. Шоссейная	строительство	2033	2,8	-		
3.	Водопрвод	посёлок Гаврилова Поляна, в том числе:						
		в существующей застройке	реконструкция	2033	2,0	-		
		по ул. Центральная, ул. Лесная, ул. Нагорная	строительство	2033	2,9	-		
4.	Водопрвод	село Новинки, в том числе:						
		в существующей застройке	реконструкция	2033	1,3	-		
5.	Водопрвод	село Подгоры, в том числе:						
		по ул. Лесная	строительство	2033	1,0	-		
6.	Водопрвод	село Торноево, в том числе:						
		в существующей застройке	реконструкция	2033	5,8	-		
		между ул. Садовая и ул. Советская	строительство	2033	0,6	-		
7.	Водопрвод	посёлок Усинский, в том числе:						
		в существующей застройке	реконструкция	2033	0,9	-		
		в северо-восточной части, в центральной части, в юго-западной части	строительство	2033	4,8	-		
8.	Водопрвод	село Выползово, в том числе:						
		ул. Пролетарская	строительство	2033	0,4	-		
9.	Водозабор	село Рождество, в северной части	строительство	2033	-	артезианские скважины - 2 шт.	В соответствии с СанПиН 2.1.4.1110-02 радиус 1-ого пояса зоны санитарной охраны от 30 до 50 м в зависимости от защищенности подземных вод. Размеры 2-ого и 3-его поясов зоны санитарной охраны определяются на основании гидрогеологических расчетов	
10.	Водозабор	село Шелехметь, площадка № 2	строительство	2033	-	артезианская скважина - 1 шт.		
11.	Водозабор	посёлок Гаврилова Поляна, в западной части	строительство	2033	-	артезианская скважина - 1 шт.		
12.	Водонапорная башня	посёлок Гаврилова Поляна в южной части ул. Лесная	строительство	2033	-	объем - 100 куб.м	В соответствии с СанПиН 2.1.4.1110-02 граница первого пояса зоны санитарной охраны водопроводных сооружений принимается на расстоянии не менее 15 м от объекта	
13.	Водонапорная башня	село Шелехметь, площадка № 2	строительство	2033	-	объем - 100 куб.м		
14.	Резервуар (противопожарный резервуар)	посёлок Усинский, в северной части села	строительство	2033	-	объем - 100 куб.м	Установление зон с особыми условиями использования территорий в связи с размещением объекта не требуется	
15.	Водопрводные очистные сооружения	село Рождество, в районе ул. Пионерская	строительство	2033	-	мощность - до 400 куб.м/сут	В соответствии с СанПиН 2.1.4.1110-02 граница первого пояса зоны санитарной охраны водопроводных сооружений принимается на расстоянии не менее 15 м от объекта	
16.	Водопрводные очистные сооружения	село Рождество, в районе ул. Западная	строительство	2033	-	мощность - до 400 куб.м/сут		

2.4. Объекты водоотведения

№ п/п	Назначение и наименование объекта	Местоположение объекта	Вид работ, который планируется в целях размещения объекта	Срок, до которого планируется размещение объекта, г.	Основные характеристики объекта	Функциональные зоны (за исключением линейных объектов)	Характеристики зон с особыми условиями использования территорий (ЗСО)	
1.	Сети канализации	село Рождество, в том числе:						В соответствии с табл. 15 СП 42.13330 определяется на стадии проекта планировки территории
		на площадке № 1	строительство	2033	Протяжённость - 7,34 км	-		
2.	Канализационные насосные станции	село Рождество, в том числе:						В соответствии с СанПиН 2.2.1/2.1.1.1200-03 ориентировочный размер санитарно-защитной зоны объекта - 15 м
		на площадке № 1	строительство	2033	50 куб. м/сут	Жилые зоны		
		восточнее площадки № 1	строительство	2033	50 куб. м/сут			
3.	Очистные сооружения (КОС)	село Рождество, севернее площадки № 1	строительство	2033	мощность - до 400 куб.м/сут	Зона сельскохозяйственного использования	В соответствии с СанПиН 2.2.1/2.1.1.1200-03 ориентировочный размер санитарно-защитной зоны объекта - 200 м	
4.	Очистные сооружения (КОС)	село Рождество севернее села	строительство		мощность - до 400 куб.м/сут	Зона специального назначения	В соответствии с СанПиН 2.2.1/2.1.1.1200-03 ориентировочный размер санитарно-защитной зоны объекта - 200 м	

2.5. Объекты газоснабжения

№ п/п	Назначение и наименование объекта	Местоположение объекта	Вид работ, который планируется в целях размещения объекта	Срок, до которого планируется размещение объекта, год	Основные характеристики объекта		Характеристики зон с особыми условиями использования территорий (ЗСО)
					Протяженность, км	Иные характеристики	
1.	Газопровод распределительный низкого давления	село Рождество	строительство	2033	27,4	-	В соответствии с Правилами охраны газораспределительных сетей, утвержденными Постановлением Правительства Российской Федерации от 20.11.2000 № 878, вдоль трасс наружных газопроводов охраняемые зоны устанавливаются в виде территории, ограниченной условными линиями, проходящими на расстоянии 2 метров с каждой стороны газопровода; вдоль трасс подземных газопроводов из полиэтиленовых труб при использовании медного провода для обозначения трассы газопровода - в виде территории, ограниченной условными линиями, проходящими на расстоянии 3 метров от газопровода со стороны провода и 2 метров - с противоположной стороны
		село Шелехметь	строительство	2033	5,1	-	
		село Выползово	строительство	2033	13,1	-	
		посёлок Гаврилова Поляна	строительство	2033	5,5	-	
		село Новинки	строительство	2033	10,7	-	
		село Подгоры	строительство	2033	10,2	-	
		село Торное	строительство	2033	8,1	-	
2.	Газопровод распределительный высокого давления	село Рождество	строительство	2033	6,2	-	
		село Новинки	строительство	2033	0,5	-	
		село Подгоры	строительство	2033	1,2	-	
		село Выползово	строительство	2033	3,5	-	
3.	Пункт редуцирования газа (ПРГ)	село Рождество	строительство	2033	-	8 шт.	В соответствии с Правилами охраны газораспределительных сетей, утвержденными Постановлением Правительства Российской Федерации от 20.11.2000 № 878, охранная зона устанавливается в виде территории, ограниченной замкнутой линией, проведенной на расстоянии 10 метров от границ объекта
		село Новинки	строительство	2033	-	3 шт.	
		село Шелехметь	строительство	2033	-	1 шт.	
		село Торное	строительство	2033	-	3 шт.	
		село Выползово	строительство	2033	-	4 шт.	
		село Подгоры	строительство	2033	-	4 шт.	
		посёлок Гаврилова Поляна	строительство	2033	-	4 шт.	
посёлок Усинский	строительство	2033	-	2 шт.			

2.6. Объекты электроснабжения

№ п/п	Назначение и наименование объекта	Местоположение объекта	Вид работ, который планируется в целях размещения объекта	Срок, до которого планируется размещение объекта, год	Основные характеристики объекта		Характеристики зон с особыми условиями использования территорий (ЗСО)
					Протяженность, км	Иные характеристики	
1.	Линии электропередачи 10 кВ	село Рождество, площадка № 1	строительство	2033	3,0	напряжение - 10 (6) кВ	В соответствии с Правилами установления охранных зон объектов электросетевого хозяйства и особых условий использования земельных участков, расположенных в границах таких зон, утвержденными Постановлением Правительства Российской Федерации от 24.02.2009 № 160, размер охранной зоны - 10 м по обе стороны от крайних проводов (5 м - для линий с самонесущими или изолированными проводами, размещенных в границах населенных пунктов)
		село Шелехметь, на площадке № 2	строительство	2033	0,5	напряжение - 10 (6) кВ	
		село Подгоры, в южной части	строительство	2033	0,05	напряжение - 10 (6) кВ	
2.	Трансформаторная подстанция (ТП)	село Рождество, в том числе: на площадке № 1	строительство	2033	-	3 шт., мощность - 1x100 кВА	В соответствии с СанПиН 2.2.1/2.1.1.1200-03 размер санитарно-защитной зоны устанавливается в зависимости от типа (открытые, закрытые), мощности на основании расчетов физического воздействия на атмосферный воздух, а также результатов натурных измерений
		севернее площадки № 1	строительство	2033	-	1 шт., мощность - 2x63 кВА	
		севернее площадки № 1	строительство	2033	-	1 шт., мощность - 2x40 кВА	
		северо-восточнее площадки № 1	строительство	2033	-	1 шт., мощность - 2x40 кВА	
3.	Трансформаторная подстанция (ТП)	село Шелехметь, в том числе 2 шт. на площадке № 2	строительство	2033	-	1 шт., мощность - 2x63 кВА, 1 шт., мощность - 1x160 кВА	
4.	Трансформаторная подстанция (ТП)	село Подгоры, в южной части	строительство	2033	-	1 шт., мощность - 2x63 кВА	

2.7. Объекты улично-дорожной сети населённых пунктов

№ п/п	Назначение и наименование объекта	Местоположение объекта	Вид работ, который планируется в целях размещения объекта	Срок, до которого планируется размещение объекта, год	Основные характеристики объекта		Характеристики зон с особыми условиями использования территорий (ЗСО)
					Протяженность, км	Иные характеристики	
1.	Улица в жилой застройке	село Рождество, в том числе: на площадке № 1, в северной части - от ул. Фрунзе до ул. Советская	строительство	2033	16,1	площадь асфальтового покрытия - 112,7 тыс. м2	Установление зон с особыми условиями использования территорий в связи с размещением объекта не требуется
		село Рождество, в том числе: ул. Молодёжная, ул. Заводская, ул. Стадионная, ул. Ново-Набережная, ул. Островского, ул. Песочная, ул. Лесная, пер. Овражный, ул. Фабричная, ул. Ново-Фабричная, пер. Колхозный, пер. Фабричный, ул. Чехова, ул. Хлебная, ул. Гвардейская, ул. Лермонтова, ул. Раздельная, ул. Московская, ул. Пушкина, ул. Ленинградская, ул. Фрунзе, ул. Жуковского, ул. Придорожная, ул. Западная, ул. Парниковая, ул. Кирпичная	реконструкция	2033	15,7	площадь асфальтового покрытия - 109,9 тыс. м2	
		село Шелехметь на площадке №2	строительство	2033	3,6	площадь асфальтового покрытия - 25,2 тыс. м2	
		село Шелехметь, в том числе: ул. Дачная, ул. Горная	реконструкция	2033	3,1	площадь асфальтового покрытия - 21,7 тыс. м2	
		село Выползово, в том числе: ул. Пролетарская, ул. Советская, ул. Кооперативная	реконструкция	2033	6,6	площадь асфальтового покрытия - 46,2 тыс. м2	
		село Торное, в том числе: ул. Ворошилова, ул. Советская, ул. Кооперативная, ул. Красноармейская, ул. Некрасова, ул. Полевая, ул. Заовражная	реконструкция	2033	4,0	площадь асфальтового покрытия - 28,0 тыс. м2	
		посёлок Усинский, в западной и в северной частях населённого пункта	строительство	2033	2,4	площадь асфальтового покрытия - 16,8 тыс. м2	
		посёлок Усинский, в том числе: ул. Больничная, ул. Юбилейная, ул. Набережная	реконструкция	2033	2,2	площадь асфальтового покрытия - 15,4 тыс. м2	

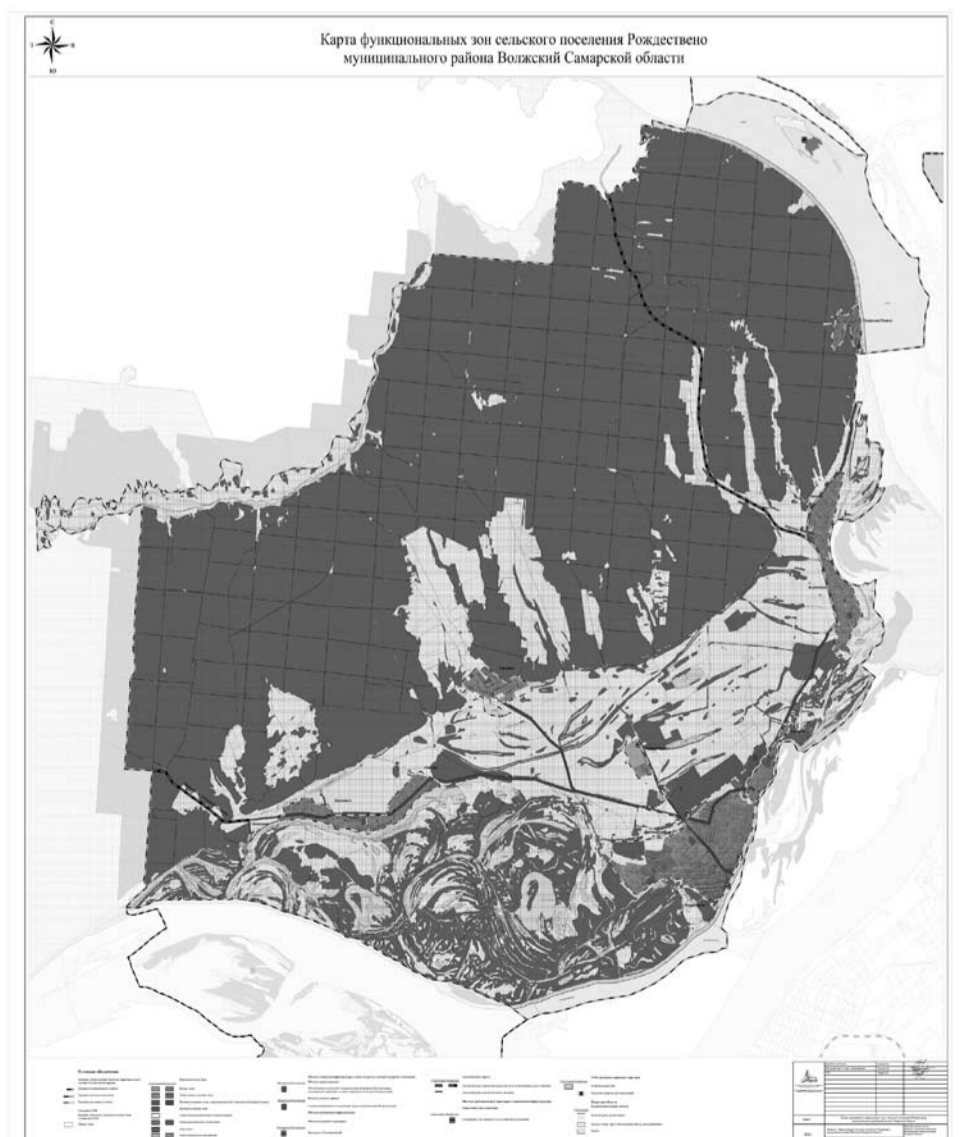
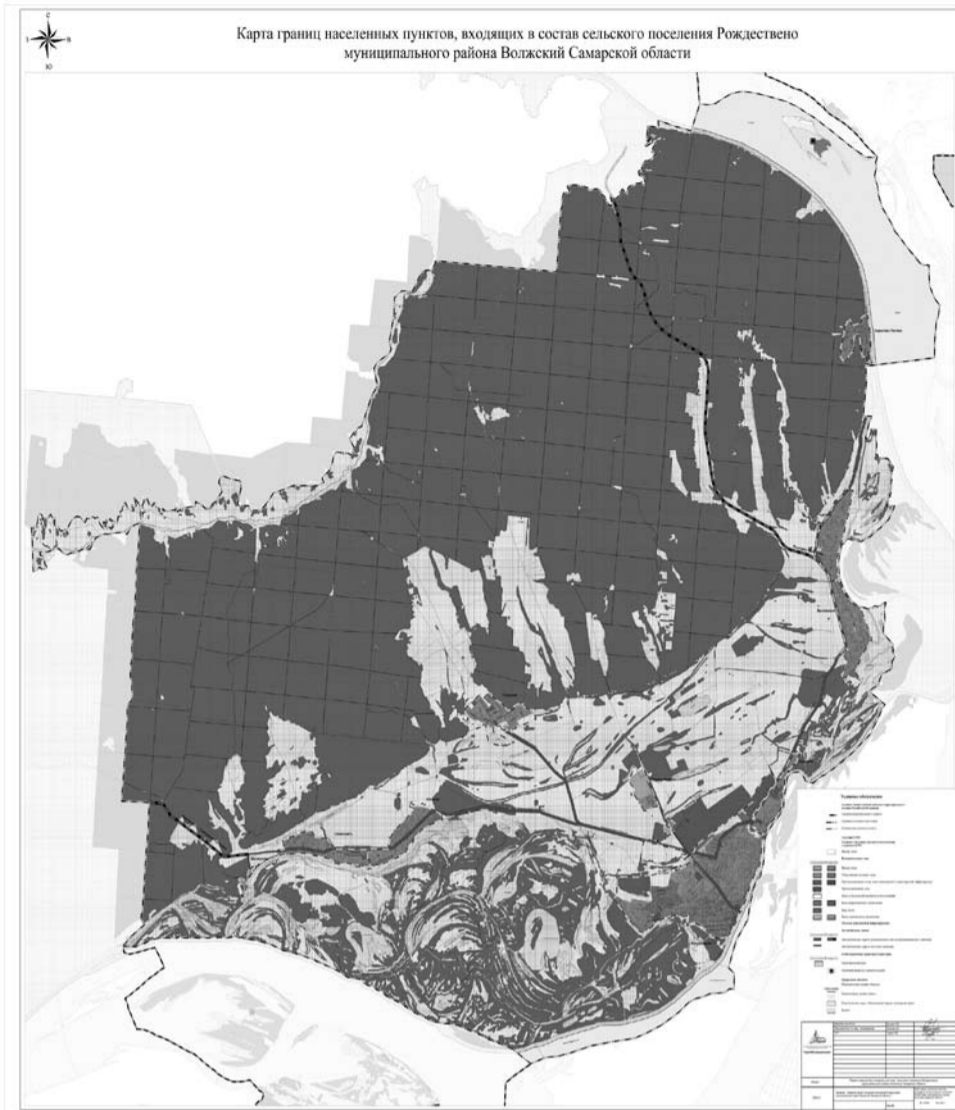
№ п/п	Назначение и наименование объекта	Местоположение объекта	Вид работ, который планируется в целях размещения объекта	Срок, до которого планируется размещение объекта, год	Основные характеристики объекта		Характеристики зон с особыми условиями использования территорий (ЗСО)
					Протяженность, км	Иные характеристики	
		село Подгоры, в том числе: ул. Ленинская, ул. Рабочая	реконструкция	2033	3,2	площадь асфальтового покрытия - 22,4 тыс. м2	
		посёлок Гаврилова Поляна в том числе: - в существующей застройке западной части посёлка, - переулок от ул. Центральная до пристани «Гаврилова Поляна»	реконструкция	2033	0,9	площадь асфальтового покрытия - 6,3 тыс. м2	
		село Новинки, в западной части села	строительство	2033	2,4	площадь асфальтового покрытия - 16,8 тыс. м2	
		село Новинки, ул. Полевая	реконструкция	2033	1,7	площадь асфальтового покрытия - 11,9 тыс. м2	
2.	Главная улица	село Рождество, в том числе: ул. Колхозная, ул. Ново-Рабочая	реконструкция	2033	2,4	площадь асфальтового покрытия - 16,8 тыс. м2	
		село Подгоры ул. Кавалеров Славы	реконструкция	2033	0,8	площадь асфальтового покрытия - 5,6 тыс. м2	
		село Торное, ул. Советская	реконструкция	2033	0,7	площадь асфальтового покрытия - 4,9 тыс. м2	

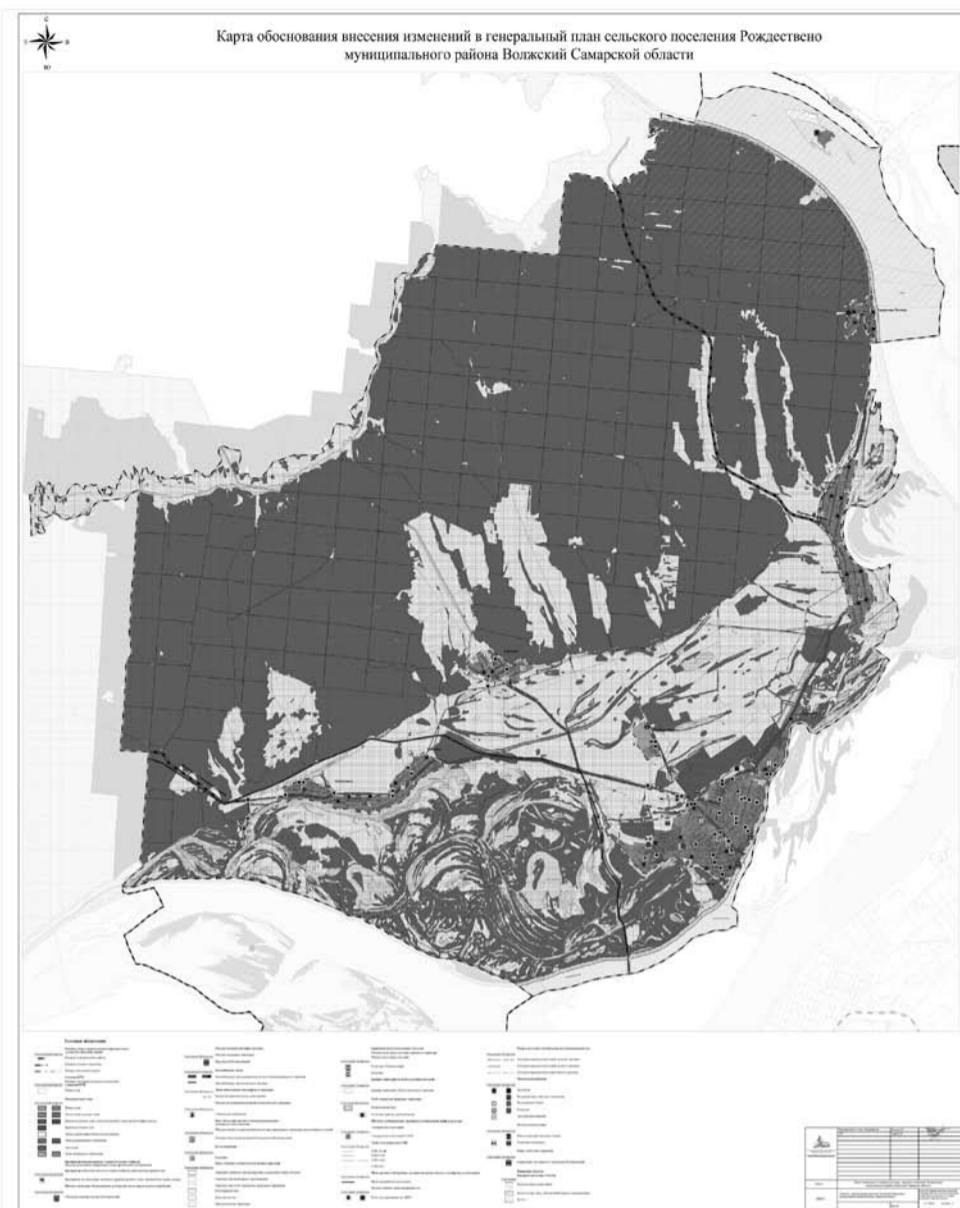
2.8. Прочие объекты обслуживания

№ п/п	Назначение и наименование объекта	Местоположение объекта	Вид работ, который планируется в целях размещения объекта	Срок, до которого планируется размещение объекта, г.	Основные характеристики объекта		Характеристики зон с особыми условиями использования территорий (ЗСО)
					Площадь земельного участка, га	Площадь объекта, кв. м	
1.	Административное здание	село Рождество, по ул. Фокина, 58	реконструкция	2033	0,2	280	Установление зон с особыми условиями использования территорий в связи с размещением объекта не требуется

3. Параметры функциональных зон, а также сведения о планируемых для размещения в них объектах регионального значения, объектах местного значения муниципального района Волжский, объектах местного значения сельского поселения Рождество, за исключением линейных объектов (в границах населённых пунктов)

Вид зоны	Площадь, га	Коэффициент застройки	Коэффициент плотности застройки	Плотность населения, чел./га
Жилые зоны	1322,34	0,2	0,4	25
	<p>объекты регионального значения:</p> <ul style="list-style-type: none"> - обособленное структурное подразделение медицинской организации, оказывающей первичную медико-санитарную помощь (фельдшерско-акушерский пункт с аптекой) в селе Выползово по ул. Советская (площадь земельного участка - 0,2 га); <p>объекты местного значения муниципального района:</p> <ul style="list-style-type: none"> - дошкольная образовательная организация в селе Рождество на площадке № 1 (50 мест, площадь земельного участка - 0,2 га), строительство; - дошкольная образовательная организация в селе Рождество в районе ул. Раздельная 1 (50 мест, площадь земельного участка - 0,2 га), строительство; - общеобразовательная организация в селе Рождество по ул. Пацаева на 850 учащихся (реконструкция); - общеобразовательная организация, в селе Выползово по ул. Советская (реконструкция, 50 мест); - дошкольная образовательная организация в селе Шелехметь на площадке № 2 (40 мест, площадь земельного участка - 0,16 га), строительство; <p>объекты местного значения сельского поселения:</p> <ul style="list-style-type: none"> - спортивное сооружение в селе Рождество по ул. Ново-Рабочая (площадь земельного участка - 0,1 га); - водонапорная башня в пос. Гаврилова Поляна в южной части ул. Лесная, объём 100 куб.м; - водозабор в пос. Гаврилова Поляна, в западной части посёлка (артезианская скважина - 1 шт.); - резервуар (противопожарный) в п. Усинский, объём 100 куб.м; - водопроводные очистные сооружения в с. Рождество, ул. Пионерская мощность - до 400 куб.м/сут; - водопроводные очистные сооружения в с. Рождество, ул. Западная, мощность - до 400 куб.м/сут; - трансформаторная подстанция (ТП) в селе Рождество, на площадке № 1 (3 шт., мощность - 1x100 кВА); - трансформаторная подстанция (ТП) в селе Рождество, северо-восточнее площадки № 1 (мощность - 2x40 кВА); - трансформаторная подстанция (ТП) в селе Шелехметь, на площадке № 2 (мощность - 2x63 кВА); - комплектная трансформаторная подстанция в селе Шелехметь, на площадке № 2 (мощность - 1x160 кВА); - трансформаторная подстанция (ТП) в селе Подгоры, в южной части (мощность - 2x63 кВА); - пункт редуцирования газа (ПРГ) в селе Рождество (8 шт.); - пункт редуцирования газа (ПРГ) в селе Новинки (3 шт.); - пункт редуцирования газа (ПРГ) в селе Торное (3 шт.); - пункт редуцирования газа (ПРГ) в селе Выползово (4 шт.); - пункт редуцирования газа (ПРГ) в селе Подгоры (4 шт.); - пункт редуцирования газа (ПРГ) в посёлке Гаврилова Поляна (4 шт.); - пункт редуцирования газа (ПРГ) в посёлке Усинский (2 шт.); - канализационная насосная станция в селе Рождество, на площадке № 1; - канализационная насосная станция в селе Рождество, восточнее площадки № 1 <p>Развитие жилой зоны в сельском поселении Рождество планируется до 2033 года на следующих площадках:</p> <ul style="list-style-type: none"> - на площадке № 1 общая площадь жилой зоны - 58,0 га, расположенной в западной части села Рождество (планируется размещение 165 участков под индивидуальное жилищное строительство, ориентировочная общая площадь жилищного фонда - 24 750 кв.м, расчетная численность населения - 578 человек); - на площадке № 2 общая площадь жилой зоны - 16,3 га, расположенной в восточной части села Шелехметь (планируется размещение 80 участков под индивидуальное жилищное строительство, ориентировочная общая площадь жилищного фонда - 12 000 кв.м, расчетная численность населения - 280 человек). 			
Общественно-деловые зоны	25,92	1,0	3,0	-
	<p>объекты регионального значения:</p> <ul style="list-style-type: none"> - обособленное структурное подразделение медицинской организации, оказывающей первичную медико-санитарную помощь (фельдшерско-акушерский пункт с аптекой) в селе Шелехметь на площадке № 2 (площадь земельного участка - 0,2 га); <p>объекты местного значения сельского поселения:</p> <ul style="list-style-type: none"> - объект культурно-досугового (клубного) типа в селе Шелехметь на площадке № 2 (150 посетительских мест); - административное здание в селе Рождество, по ул. Фокина, 58 (реконструкция); 			
Производственная зона	12,09	0,8	2,4	-
Производственные зоны, зоны инженерной и транспортной инфраструктуры	185,23	0,8	2,4	-
	<p>объекты местного значения сельского поселения:</p> <ul style="list-style-type: none"> - водозабор в селе Шелехметь, на площадке № 2 (артезианская скважина - 1 шт.); - водонапорная башня в селе Шелехметь, на площадке № 2; - водозабор в посёлке Гаврилова Поляна, в западной части (артезианская скважина - 1 шт.); 			
Зоны сельскохозяйственного использования	14342,65	0,6	1,8	-
	<p>объекты местного значения сельского поселения:</p> <ul style="list-style-type: none"> - трансформаторная подстанция (ТП) в селе Рождество, севернее площадки № 1 (мощность - 2x63 кВА); - трансформаторная подстанция (ТП) в селе Рождество, севернее площадки № 1 (мощность - 2x40 кВА); - водозабор в селе Рождество, в северной части (артезианские скважины - 2 шт.); - очистные сооружения (КОС) в селе Рождество, севернее площадки № 1 (мощность - до 400 куб.м/сут.) 			
Зоны рекреационного назначения	346,94	-	-	-
	<p>объекты местного значения сельского поселения:</p> <ul style="list-style-type: none"> - Объект спорта, включающий разделённо нормируемые спортивные сооружения (объекты) (в т.ч. физкультурно-оздоровительный комплекс) в селе Рождество на площадке № 1 по ул. Волжская (площадь пола спортивного зала - 90 кв.м); - Спортивное сооружение в селе Рождество на площадке № 1 (площадь участка - 1,4 га); - Спортивные сооружения в селе Рождество между ул. Шоссейная и ул. Стадионная (реконструкция); - Спортивное сооружение в посёлке Гаврилова Поляна по ул. Центральная (площадь земельного участка - 0,1 га); - Спортивное сооружение в селе Шелехметь по ул. Советская (площадь земельного участка - 0,7 - 1,0 га); - Спортивное сооружение в селе Шелехметь на площадке № 2 (площадь земельного участка - 0,9 - 1,2 га); - Спортивное сооружение в селе Торное по ул. Советская (площадь земельного участка - 0,9 - 1,2 га); - Спортивное сооружение в селе Новинки по ул. Центральная (площадь земельного участка - 0,5 га). <p>объекты регионального значения:</p> <ul style="list-style-type: none"> - строительство берегоукрепления в селе Рождество 			
Зоны специального назначения	48,76	-	-	-
	<p>объекты регионального значения:</p> <ul style="list-style-type: none"> - площадка сезонного накопления твердых коммунальных отходов севернее с. Рождество (площадь земельного участка 42031 кв.м); - очистные сооружения (КОС), - севернее села Рождество, ул. Сосновая. 			
Зона водных объектов	352,03	-	-	-
Зона лесов	25662,84	-	-	-





Государственное унитарное предприятие Самарской области
Институт «ТеррНИИГражданпроект»

ЗАКАЗ: Договор № 28/22/3 от 02.06.2022 года

ЗАКАЗЧИК: Администрация сельского поселения Рождество муниципального района Волжский Самарской области

Материалы по обоснованию изменений в генеральный план
сельского поселения Рождество муниципального района Волжский Самарской области

Пояснительная записка

г. Самара, 2022 г.

1. Состав проекта 4
2. Общие положения 5
3. Сведения о нормативных правовых актах Российской Федерации, Самарской области, муниципальных правовых актах 6
4. Обоснование внесения в генеральный план изменений, направленных на приведение границ населенных пунктов поселения в соответствие с требованиями действующего законодательства 9
 - 4.1. Состав и наименования населенных пунктов поселения 9
 - 4.2. Границы населенных пунктов 9
 - 4.2.1. Учет границ муниципальных образований 10
 - 4.2.2. Учет границ земельных участков 10
 - 4.2.3. Учет границ лесничеств, особо охраняемых природных территорий 12
 - 4.2.4. Сведения, касающиеся изменения границ населенных пунктов 12
5. Функциональное зонирование 17
6. Предмет согласования проекта изменений в генеральный план с уполномоченными органами 18
7. Сведения об утвержденных предметах охраны и границах территорий исторических поселений федерального значения и исторических поселений регионального значения 21
 - 7.1. Сведения, касающиеся объектов культурного наследия 21
8. Сведения о планах и программах комплексного социально-экономического развития муниципального образования 25
9. Сведения о планируемых для размещения на территории поселения новых объектах федерального значения, объектах регионального значения, объектах местного значения муниципального района, объектах местного значения поселения, обоснование выбранного варианта размещения данных объектов и оценка их возможного влияния на комплексное развитие территорий 25
 10. Сведения о зонах с особыми условиями использования территорий 26
 - 10.1. Сведения, касающиеся прибрежных защитных полос, границ зон затопления и зон подтопления 27
11. Обоснование выбранного варианта размещения объектов местного значения поселения на основе анализа использования территории поселения, возможных направлений развития этих территорий и прогнозируемых ограничений из использования 28
12. Оценка возможного влияния планируемых для размещения объектов местного значения поселения 28
13. Площади территорий, включаемых в границы и исключаемых из границ населенных пунктов сельского поселения Рождество муниципального района Волжский Самарской области 29
 - Приложение 1 30
 - Перечень выявленных пересечений границ населенных пунктов с границами земельных участков 30
 - Приложение 2 34
 - Перечень земельных участков и территорий, которые в результате изменений в Генеральный план включаются в границы населенных пунктов, входящих в состав сельского поселения Рождество муниципального района Волжский Самарской области 34
 - Приложение 3 35
 - Перечень земельных участков, которые в результате изменений в Генеральный план исключаются из границ населенных пунктов, входящих в состав сельского поселения Рождество муниципального района Волжский Самарской области 35
 - Приложение 4 36
 - Приложение 5 37
 - Приложение 6 38
 - Приложение 7 39
 - Приложение 8 40
 - Приложение 9 41
 - Приложение 10 42

1. Состав проекта

Проект изменений в Генеральный план сельского поселения Рождество муниципального района Волжский Самарской области разработан в соответствии с требованиями статьи 23 Градостроительного кодекса Российской Федерации в следующем составе:

I. Утверждаемая часть

1. Том 1. Положение о территориальном планировании сельского поселения Рождество муниципального района Волжский Самарской области;
2. Том 2. Графические материалы:
 - 2.1. Карта границ населенных пунктов, входящих в состав сельского поселения Рождество муниципального района Волжский Самарской области (М 1:25000);
 - 2.2. Карта функциональных зон сельского поселения Рождество муниципального района Волжский Самарской области (М 1:25000);
 - 2.3. Карта планируемого размещения объектов местного значения сельского поселения Рождество муниципального района Волжский Самарской области (М 1:10000);
 - 2.4. Карта, планируемого размещения объектов инженерной инфраструктуры местного значения сельского поселения Рождество муниципального района Волжский Самарской области (М 1:10000);
3. Том 3. Сведения о границах населенных пунктов сельского поселения Рождество муниципального района Волжский Самарской области.

II. Материалы по обоснованию

4. Том 4. Пояснительная записка;
5. Том 5. Материалы по обоснованию в виде карт:
 - 5.1. Карта обоснования внесения изменений в Генеральный план сельского поселения Рождество муниципального района Волжский Самарской области (М 1:10000, 1:25000);

2. Общие положения

Настоящим проектом вносятся изменения в Генеральный план сельского поселения Рождество муниципального района Волжский Самарской области (далее – Генеральный план), утвержденный решением Собрания представителей сельского поселения Рождество муниципального района Волжский Самарской области № 40 от 09.12.2013.

Изменения в Генеральный план ранее вносились (утверждены решением Собрания представителей сельского поселения Рождество муниципального района Волжский Самарской области № 16 от 30.11.2020).

Целью разработки проекта внесения изменений в генеральный план в соответствии с договором является обеспечение соответствия границ населенных пунктов сельского поселения Рождество муниципального района Волжский Самарской области, земельного законодательства, Федерального закона от 13.07.2015 № 218-ФЗ «О государственной регистрации недвижимости» и утверждения обязательного приложения к генеральному плану в соответствии с частью 5.1 статьи 23 Градостроительного кодекса Российской Федерации.

Основные задачи проекта:

1. Подготовка проекта изменений в Генеральный план сельского поселения Рождество муниципального района Волжский Самарской области в части изменения границы населенного пункта или границ населенных пунктов поселения с целью исключения их из пересечения с границами земельных участков, границами муниципальных образований, иных препятствий для внесения сведений о границах населенных пунктов в ЕГРН, в том числе:
 - включения в границы населенного пункта села Рождество земельного участка с кадастровым номером 63:17:0212008:43, общей площадью 42 031 кв.м, с установлением функциональной зоны «Зона специального назначения»;
 - включения в границы населенного пункта села Шелехметь территории общей площадью 1 874 кв.м, с установлением функциональной зоны «Жилые зоны»;
 - включения в границы села Подгоры сельского поселения Рождество территории монастыря, общей площадью 50 000 кв.м, с установлением функциональной зоны «Общественно-деловая зона»;
 - учет замечание Минприроды РФ от 14.12.2020 относительно планируемого размещения линейного объекта (автомобильная дорога).
 2. Отображения на картах обоснования внесения изменений в Генеральный план сельского поселения Рождество зон с особыми условиями использования территории в соответствии со сведениями Единого государственного реестра недвижимости (границы зон затопления и подтопления).
 3. Отображение объектов регионального значения, предусмотренных документами территориального планирования Самарской области.
 4. Подготовка обязательного приложения к Генеральному плану поселения, содержащего сведения о границах населенных пунктов, входящих в состав поселения, в соответствии с частью 5.1 статьи 23 Градостроительного кодекса Российской Федерации (графическое описание).
 5. Подготовка электронных документов, содержащих сведения о границах населенных пунктов в составе поселения, для направления в орган регистрации прав в соответствии с требованиями Федерального закона № 218-ФЗ.
- Основанием для внесения изменений в Генеральный план является Постановление Администрации сельского поселения Рождество муниципального района Волжский Самарской области от 21.01.2022 №3.
- В проекте сохранены основные цели и приоритеты развития поселения, установленные Генеральным планом. За основу приняты границы населенных пунктов, границы функциональных зон и их параметры, планируемое размещение объектов местного значения, установленные Генеральным планом. В проекте принят проектный период, аналогичный установленному в Генеральном плане, до 2033 года.
- Проектом предусматривается внесение изменений в Генеральный план только в части вышеописанных задач.
- В карты утверждаемой части Генерального плана изменения внесены посредством их изложения в новой редакции.
- Материалы по обоснованию в виде карт подготовлены в виде Карты обоснования внесения изменений в генеральный план сельского поселения Рождество муниципального района Волжский Самарской области (М:10000, 25000) и обосновывают изменения границ населенных пунктов, входящих в состав поселения.

Настоящая пояснительная записка содержит обоснование вносимых проектом изменений в части вышеуказанных задач.

Материалы по обоснованию (карты и пояснительная записка), подготовленные в составе Генерального плана, действуют в части, непротиворечащей Проекту изменений в генеральный план.

Проект изменений в генеральный план содержит обязательное приложение к генеральному плану, предусмотренное частью 5.1 статьи 23 Градостроительного кодекса Российской Федерации - сведения о границах населенных пунктов, входящих в состав поселения. Сведения о границах содержат:

- графическое описание местоположения границ населенных пунктов;
- перечень координат характерных точек этих границ в системе координат, используемой для ведения Единого государственного реестра недвижимости в соответствии с требованиями Приказа Минэкономразвития России от 23.11.2018 № 650 «Об установлении формы графического описания местоположения границ населенных пунктов, территориальных зон, особо охраняемых природных территорий, зон с особыми условиями использования территории, формы текстового описания местоположения границ населенных пунктов, территориальных зон, требований к точности определения координат характерных точек границ населенных пунктов, территориальных зон, особо охраняемых природных территорий, зон с особыми условиями использования территории, формата электронного документа, содержащего сведения о границах населенных пунктов, территориальных зон, особо охраняемых природных территорий, зон с особыми условиями использования территории, и о признании утратившими силу приказов Минэкономразвития России от 23 марта 2016 г. № 163 и от 4 мая 2018 г. № 236»

3. Сведения о нормативных правовых актах Российской Федерации, Самарской области, муниципальных правовых актах

Проект изменений выполнен в соответствии со следующими нормативными правовыми актами:

- Нормативные правовые акты Российской Федерации, в том числе:
 - Градостроительный кодекс Российской Федерации;
 - Земельный кодекс Российской Федерации;
 - Водный кодекс Российской Федерации;
 - Лесной кодекс Российской Федерации;
 - Федеральный закон от 29 декабря 2004 года № 191-ФЗ «О введении в действие Градостроительного кодекса Российской Федерации»;
 - Федеральный закон от 25 октября 2001 года № 137-ФЗ «О введении в действие Земельного кодекса Российской Федерации»;
 - Федеральный закон от 31.12.2017 № 507-ФЗ «О внесении изменений в Градостроительный кодекс Российской Федерации и отдельные законодательные акты Российской Федерации»;
 - Федеральный закон от 13.07.2015 № 218-ФЗ «О государственной регистрации недвижимости»;
 - Федеральный закон от 21.12.2004 № 172-ФЗ «О переводе земель или земельных участков из одной категории в другую»;
 - Федеральный закон от 14.03.1995 № 33-ФЗ «Об особо охраняемых природных территориях»;
 - Федеральный закон от 25.06.2002 № 73-ФЗ «Об объектах культурного наследия (памятниках истории и культуры) народов Российской Федерации»;
 - Федеральный закон от 06.10.2003 № 131-ФЗ «Об общих принципах организации местного самоуправления в Российской Федерации»;
 - Закон Российской Федерации от 21.02.1992 № 2395-1 «О недрах»;
 - Федеральный закон от 08.11.2007 № 257-ФЗ «Об автомобильных дорогах и о дорожной деятельности в Российской Федерации и о внесении изменений в отдельные законодательные акты Российской Федерации»;
 - Федеральный закон от 24 июля 2007 года № 221-ФЗ «О кадастровой деятельности»;
 - Федеральный закон от 25 июня 2002 года № 73-ФЗ «Об объектах культурного наследия (памятниках истории и культуры) народов Российской Федерации»;
 - Федеральный закон от 21 декабря 1994 года № 68-ФЗ «О защите населения и территорий от чрезвычайных ситуаций природного и техногенного характера»;
 - Федеральный закон от 24 ноября 1995 года № 181-ФЗ «О социальной защите инвалидов в Российской Федерации»;
 - Постановление Правительства Российской Федерации от 12 сентября 2015 г. № 972 «Об утверждении положения о зонах охраны объектов культурного наследия (памятников истории и культуры) народов Российской Федерации и о признании утратившими силу отдельных положений нормативных правовых актов Правительства Российской Федерации»;
 - Постановление Правительства Российской Федерации от 10 января 2009 г. № 17 «Об утверждении Правил установления на местности границ водоохранных зон и границ прибрежных защитных полос водных объектов»;
 - Постановление Правительства Российской Федерации от 23 июля 2007 г. № 469 «О порядке утверждения нормативов допустимых сбросов веществ и микроорганизмов в водные объекты для водопользователей»;
 - Распоряжение Правительства Российской Федерации от 1 августа 2016 года № 1634-р «Об утверждении схемы территориального планирования Российской Федерации в области энергетики»;
 - Распоряжение Правительства Российской Федерации от 26.02.2013 N 247-р «Об утверждении схемы территориального планирования Российской Федерации в области высшего профессионального образования»;
 - Распоряжение Правительства Российской Федерации от 28.12.2012 N 2607-р «Об утверждении схемы территориального планирования Российской Федерации в области здравоохранения»;
 - Распоряжение Правительства РФ от 6 мая 2015 г. N 816-р «О схеме территориального планирования РФ в области федерального транспорта (в части трубопроводного транспорта) (с изменениями и дополнениями)»;
 - Распоряжение Правительства РФ от 19 марта 2013 г. N 384-р Об утверждении схемы территориального планирования РФ в области федерального транспорта (железнодорожного, воздушного, морского, внутреннего водного транспорта) и автомобильных дорог федерального значения (с изменениями и дополнениями)
- Приказ Минэкономразвития России от 23.11.2018 № 650 «Об установлении формы графического описания местоположения границ населенных пунктов, территориальных зон, особо охраняемых природных территорий, зон с особыми условиями использования территории, формы текстового описания местоположения границ населенных пунктов, территориальных зон, требований к точности определения координат характерных точек границ населенных пунктов, территориальных зон, особо охраняемых природных территорий, зон с особыми условиями использования территории, формата электронного документа, содержащего сведения о границах населенных пунктов, территориальных зон, особо охраняемых природных территорий, зон с особыми условиями использования территории, и о признании утратившими силу приказов Минэкономразвития России от 23 марта 2016 г. № 163 и от 4 мая 2018 г. № 236» (далее также - приказ Минэкономразвития РФ № 650);
- Приказ Минэкономразвития Российской Федерации от 09.01.2018 № 10 «Об утверждении требований к описанию и отображению в документах территориального планирования объектов федерального значения, объектов регионального значения, объектов местного значения и о признании утратившими силу приказа Минэкономразвития России от 07.12.2016 № 793»;
- Приказ Минэкономразвития Российской Федерации от 26.05.2011 № 244 «Об утверждении Методических рекомендаций по разработке проектов генеральных планов поселений и городских округов»;
- Приказ Минэкономразвития Российской Федерации от 01.08.2014 № п/369 «О реализации информационного взаимодействия при ведении государственного кадастра недвижимости в электронном виде»;
- СП 53.13330.2011. «Свод правил. Планировка и застройка территорий садоводческих (дачных) объединений граждан, здания и сооружения. Актуализированная редакция СНиП 30-02-97»;
- СП 30-102-99 «Планировка и застройка территорий малоэтажного жилищного строительства»;
- СанПиН 2.2.1/2.1.1.2000-03 «Санитарно-защитные зоны и санитарная классификация предприятий, сооружений и иных объектов», утвержденные Постановлением Главного государственного санитарного врача РФ от 25 сентября 2007 г. N 74;
- СНиП 22-02-2003 «Инженерная защита территорий, зданий и сооружений от опасных геологических процессов. Основные положения»;
- СНиП 2.01.51-90 «Инженерно-технические мероприятия гражданской обороны».

Нормативные правовые акты Самарской области, в том числе:

- Закон Самарской области № 41-ГД от 25.02.2005 «Об образовании городских и сельских поселений в пределах муниципального района Волжский Самарской области, наделении их соответствующим статусом и установлении их границ» (в редакции от 11.10.2010) Самарской области, наделении их соответствующим статусом и установлении их границ»;
- Закон Самарской области от 7 ноября 2007г. № 131-ГД «О регулировании лесных отношений на территории Самарской области»;
- Закон Самарской области от 12 июля 2006г. № 90-ГД «О градостроительной деятельности на территории Самарской области»;
- Закон Самарской области от 11.03.2005 № 94-ГД «О земле»;
- Закон Самарской области от 6 апреля 2009 г. № 46-ГД «Об охране окружающей среды и природопользовании в Самарской области»;
- Закон Самарской области от 08.12.2008 № 142-ГД «Об объектах культурного наследия (памятников истории и культуры) народов Российской Федерации, расположенных на территории Самарской области»;
- Постановление Правительства Самарской области от 12.07.2017 № 441 «О Стратегии социально-экономического развития Самарской области на период до 2030 года»;
- Постановление Правительства Самарской области от 13.12.2007 № 261 «Об утверждении Схемы территориального планирования Самарской области»;
- Приказ министерства строительства Самарской области от 24.12.2014 № 526-п «Об утверждении региональных нормативов градостроительного проектирования Самарской области»;
- Приказ министерства сельского хозяйства и продовольствия Самарской области от 13.05.2014 № 148-п «Об утверждении Перечня особо ценных продуктивных сельскохозяйственных угодий из состава земель сельскохозяйственного назначения на территории Самарской области, использование которых для других целей не допускается»;
- Приказ Министерства энергетики и жилищно-коммунального хозяйства Самарской области от 23.09.2016 № 228 «Об утверждении Схемы обращения с отходами Самарской области».

Муниципальные правовые акты

Схема территориального планирования муниципального района Волжский Самарской области, утвержденная решением Собрания представителей муниципального района Волжский Самарской области №731 от 13.07.2009.

Генеральный план сельского поселения Рождество муниципального района Волжский Самарской области, утвержденный решением Собрания представителей сельского поселения Рождество муниципального района Волжский Самарской области №40 от 09.12.2013.

4. Обоснование внесения в генеральный план изменений, направленных на приведение границ населенных пунктов поселения в соответствие с требованиями действующего законодательства

4.1. Состав и наименования населенных пунктов поселения

В соответствии с Законом Самарской области №41-ГД от 25.02.2005 «Об образовании городских и сельских поселений в пределах муниципального района Волжский Самарской области, наделении их соответствующим статусом и установлении их границ» (в редакции от 11.10.2010) сельское поселение Рождество включает населенные пункты: село Выполозово, поселок Гаврилова Поляна, село Новинки, село Подгоры, село Рождество, село Торноево, поселок Усинский, село Шелехметь, с административным центром в селе Рождество.

Генеральный план соответствует указанному Закону в части состава и наименований населенных пунктов, входящих в сельское поселение Рождество.

4.2. Границы населенных пунктов

В рамках подготовки проекта изменений в генеральный план проведен анализ установленных границ населенных пунктов сельского поселения Рождество на предмет их соответствия требованиям статьи 23 Градостроительного кодекса Российской Федерации, части 3 статьи 11.9 и части 2 статьи 83 Земельного кодекса, части 2 статьи 83 Земельного кодекса пункту 5 части 2 статьи 34 Федерального закона от 13.07.2015 № 218-ФЗ «О государственной регистрации недвижимости», в частности исключения пересечения границ населенных пунктов с границами: земельных участков, предоставленных гражданам и юридическим лицам, границами муниципальных образований, границами лесничеств и лесопарков.

Анализ границ земельных участков осуществлен на основании данных Единого государственного реестра недвижимости, представленных Заказчиком.

При этом под пересечением границ земельного участка с границами муниципальных образований, населенных пунктов, лесничеств, лесопарков в соответствии с частью 11 статьи 22 Федерального закона от 13.07.2015 № 218-ФЗ «О государственной регистрации недвижимости» понимается:

- наличие общей точки или точек границ земельного участка и границ муниципального образования, населенного пункта, территориальной зоны, лесничества, лесопарка, которые образованы в результате расположения одной или нескольких характерных точек границ земельного участка за пределами диапазона средней квадратической погрешности определения характерных точек границ муниципального образования, населенного пункта, территориальной зоны, лесничества, лесопарка;
- расположение хотя бы одного из контуров границ многоконтурного земельного участка за границами соответствующих муниципального образования и (или) населенного пункта или территориальной зоны.

4.2.1. Учет границ муниципальных образований

В рамках подготовки проекта изменений в Генеральный план осуществлен анализ границ населенных пунктов, входящих в состав сельского поселения Рождество, на предмет их пересечения с границами муниципальных образований: сельского поселения Рождество, муниципального района Волжский Самарской области.

Границы сельского поселения Рождество установлены Законом Самарской области от 25.02.2005 № 41-ГД от 25.02.2005 «Об образовании городских и сельских поселений в пределах муниципального района Волжский Самарской области, наделении их соответствующим статусом и установлении их границ» (в редакции от 11.10.2010).

Границы муниципального района Волжский Самарской области установлены Законом Самарской области №58-ГД от 25.02.2005 «Об установлении границ муниципального района Волжский Самарской области» (в редакции от 11.10.2010)

Генеральный план не содержит пересечений границ населенных пунктов с границами сельского поселения Рождество и муниципального района Волжский.

4.2.2. Учет границ земельных участков

Границы населенных пунктов, входящих в состав сельского поселения Рождество, установленные Генеральным планом, имеют пересечения с границами земельных участков, поставленных на государственный кадастровый учет.

Перечень выявленных пересечений и предложения их устранению содержатся в Приложении 1. Проектом изменений в Генеральный план исключены пересечения границ населенных пунктов с границами земельных участков.

Кроме того, границы населенных пунктов откорректированы с учётом уже устранённых реестровых ошибок. Перечень участков, которые имели пересечения между собой и являлись препятствием для постановки на кадастровый учет границ населённых пунктов, представлен ниже:

- Земельный участок 63:17:0210002:93 (в составе ЕЗ 63:17:0000000:196, ВРИ Земли промышленности, энергетики, транспорта, связи, радиовещания, телевидения, информатики, земли для обеспечения космической деятельности, земли обороны, безопасности и земли иного специального назначения) имел пересечение с земельным участком 63:17:021001:12 (категория земель - Земли населенных пунктов, ВРИ - для ведения личного подсобного хозяйства, адрес: Самарская область, р-н. Волжский, с. Новинки, ул. Полевая, д. 25);
- Земельный участок 63:17:021002:92 (в составе ЕЗ 63:17:0000000:196, ВРИ Земли промышленности, энергетики, транспорта, связи, радиовещания, телевидения, информатики, земли для обеспечения космической деятельности, земли обороны, безопасности и земли иного специального назначения) имел пересечение с земельным участком 63:17:021001:21 (категория земель - Земли населенных пунктов, ВРИ - для ведения личного подсобного хозяйства, адрес: Самарская область, р-н. Волжский, с. Новинки, ул. Полевая, д. 23);

3) Земельный участок 63:17:0210002:81 (в составе ЕЗ 63:17:0000000:196, ВРИ Земли промышленности, энергетики, транспорта, связи, радиовещания, телевидения, информатики, земли для обеспечения космической деятельности, земли обороны, безопасности и земли иного специального назначения) имел пересечение с земельным участком 63:17:0210002:72 (категория земель - Земли населенных пунктов, ВРИ - для ведения личного подсобного хозяйства, адрес: Самарская область, р-н. Волжский, с. Шелехметь, ул. Горная);

4) Земельный участок 63:17:0210002:78 (в составе ЕЗ 63:17:0000000:196, ВРИ Земли промышленности, энергетики, транспорта, связи, радиовещания, телевидения, информатики, земли для обеспечения космической деятельности, земли обороны, безопасности и земли иного специального назначения) имел пересечение с земельным участком 63:17:0210002:99 (категория земель - Земли населенных пунктов, ВРИ - для ведения личного подсобного хозяйства, адрес: Самарская область, р-н. Волжский, с. Шелехметь, тер Лесничество);

5) Земельный участок 63:17:0210002:89 (в составе ЕЗ 63:17:0000000:196, ВРИ Земли промышленности, энергетики, транспорта, связи, радиовещания, телевидения, информатики, земли для обеспечения космической деятельности, земли обороны, безопасности и земли иного специального назначения) имел пересечение с земельным участком 63:17:0210002:16 (категория земель - Земли населенных пунктов, ВРИ - для ведения личного подсобного хозяйства, адрес: Самарская область, р-н. Волжский, с. Шелехметь, ул. Горная, дом 16);

6) Земельный участок (сведения отсутствуют) имел пересечение с земельным участком 63:17:0208003:31 (категория земель - Земли населенных пунктов, ВРИ - для ведения личного подсобного хозяйства, адрес: 443547, Самарская область, Волжский район, село Торноево, ул. Некрасовская, д. № 31)

Изменения, внесенные в границы населенных пунктов с целью исключения пересечений с земельными участками, отображены в материалах по обоснованию на Карте обоснования внесения изменений в генеральный план сельского поселения Рождество муниципального района Волжский Самарской области (М:10000).

4.2.3. Учет границ лесничеств, особо охраняемых природных территорий

В качестве исходных данных о границах лесничеств и лесопарков приняты данные ЕГРН и сведения, представленные Заказчиком.

Проект генерального плана не содержит пересечения границ населенных пунктов с границами лесничеств.

В границах сельского поселения Рождество муниципального района Волжский расположена особо охраняемая природная территория федерального значения - Национальный парк «Самарская Лука», а также особо охраняемая природная территория регионального значения - планируемый памятник природы «Волжские просторы», границы которых учтены в проекте изменений в Генеральный план.

4.2.4. Сведения, касающиеся изменения границ населённых пунктов

В проекте Изменения в Генеральный план сельского поселения Рождество муниципального района Волжский Самарской области в границы села Шелехметь включены территории общей площадью 1874 кв.м представленные на схеме №1.

Схема №1



На включенных в границы населённого пункта Шелехметь земельных участках установлена функциональная зона «Жилые зоны» (приложение №4).

Координаты вышеперечисленных участков:

Участок 13 площадь 131,16 кв. м

№	X	Y	
1	391917,5361		1353489,8871
2	391898,3867		1353497,9172
3	391910,0000		1353504,2100
4	391914,4800		1353502,1400
1	391917,5361		1353489,8871

Участок 9 площадь 387,5 кв. м

№	X	Y	
1	391861,1694		1353606,5976
2	391877,6900		1353611,1500
3	391868,6800		1353637,3700
4	391857,9413		1353633,4297
1	391861,1694		1353606,5976

Участки 33, 29 площадь 172,79 кв. м

№	X	Y	
1	391547,9726		1353537,7749
2	391587,2683		1353540,0119
3	391611,8331		1353541,4102
4	391587,4600		1353539,0000
5	391588,0200		1353535,9000
6	391548,8300		1353533,8100
1	391547,9726		1353537,7749

Участки 26, 26а площадь 1182,6 кв. м


№	X	Y	
1	391443,0354		1353540,6084
2	391427,2039		1353574,3811
3	391408,5632		1353614,1467
4	391399,7200		1353612,6700
5	391399,3200		1353609,8600
6	391413,3500		1353566,3100
7	391428,6300		1353533,5000
1	391443,0354		1353540,6084

В границы населенного пункта села Рождество включен земельный участок с кадастровым номером 63:17:0212008:43 (категория земель - земли населенных пунктов), общей площадью 42 031 кв.м., с установлением функциональной зоны «Зона специального назначения» (на схеме №2, - фрагмент кадастрового плана территории с отображением вышеуказанного земельного участка).

Установленная функциональная зона отражена в приложении №5
Схема №2



Граница населенного пункта Рождество откорректирована по границе земельного участка с кадастровым номером 63:17:0206039:4 и по границе населенного пункта Успенский (схема №3 представлена ниже). Фрагмент карты отражен в приложении №6.



В границах села Подгору сельского поселения Рождество включена территория монастыря, расположенная на земельном участке с кадастровым номером 63:17:0000000:7724 общей площадью 50 000 кв.м. (категория земель - Земли сельскохозяйственного назначения, разрешенное использование - Для сельскохозяйственного производства, для ведения сельского хозяйства животноводческого направления), с установлением функциональной зоны «Общественно-деловая зона» (приложение №7).

Схема земельного участка представлена ниже.



В населенном пункте Торновое устранены минимальные пересечения границы населенного пункта с границами земельных участков, числящихся в ЕГРН. В связи с этим площадь населенного пункта уменьшилась на 0,01 га, при этом конфигурация населенного пункта не изменилась.

Проектом изменений в генеральный план с.п. Рождество территория Заволжского мужского монастыря включена в границы с. Подгору. В целях обслуживания автомобильной дороги и беспрепятственного доступа к вышеуказанному монастырю необходимо включить участок автомобильной дороги, расположенный на территории, собственность на которую не разграничена, общей площадью 2 800 кв.м. в границах села Подгору.

Схемы (схема№5, схема№6) территории, включенной в границы населенного пункта представлена ниже.



5. Функциональное зонирование

Проектом изменений в Генеральный план состав функциональных зон соответствует требованиям Приказа Минэкономразвития Российской Федерации от 09.01.2018 № 10 «Об утверждении требований к описанию и отображению в документах территориального планирования объектов федерального значения, объектов регионального значения, объектов местного значения и о признании утратившим силу приказа минэкономразвития России от 07.12.2016 № 793».

Для определения границ функциональных зон может применяться как карта функциональных зон сельского поселения Рождество муниципального района Волжский Самарской области (М 1:25 000), так и карты планируемого размещения объектов местного значения сельского поселения Рождество (М 1:10000).

В проекте Изменений в Генеральный план сельского поселения Рождество муниципального района Волжский в части функционального зонирования территории внесены следующие поправки:

- откорректирована граница рекреационной зоны в с. Рождество, ул. Ново-Рабочая. Обоснованием является необходимость размещения детской площадки. Общая площадь территории рекреационной зоны составит 0,7 га;
- земельный участок с кадастровым номером 63:17:0212008:44, общей площадью 5 000 кв. м, расположенный в зоне сельскохозяйственного использования, отнеси к функциональной зоне «Производственная зона». Учитывая особую значимость развития населенных пунктов сельского поселения Рождество, на территории поселения планируется разместить бетоносмесительную установку (далее – БСУ);
- земельные участки с кадастровыми номерами 63:17:0212008:1, площадью 1 573 867 кв.м. и 63:17:0212008:2, площадью 265 178,82 кв.м. расположенные в зоне сельскохозяйственного использования, отнеси к функциональной зоне «Зона рекреационного назначения». Обоснованием является необходимость развития спортивной, туристической и культурной деятельности территории сельского поселения Рождество;
- земельный участок с кадастровым номером 63:17:0204001:83, расположенный в функциональной зоне «Зоны сельскохозяйственного использования» отнеси к функциональной зоне «Зона рекреационного назначения». Обоснованием является цель развития туристической деятельности в отношении указанного земельного участка.

Параметры функциональных зон, сведения о планируемых для размещения в них объектах федерального значения, объектах регионального значения, объектах местного значения изложены в материалах утверждаемой части генерального плана с учетом внесенных изменений.

6. Предмет согласования проекта изменений в генеральный план с уполномоченными органами

Таблица 3. Основания для согласования проекта изменений в генеральный план с уполномоченным Правительством Российской Федерации федеральным органом исполнительной власти

№ п/п	Предмет согласования в соответствии с ч. 1 ст. 25 Градостроительного кодекса РФ	Наличие/отсутствие предмета согласования с уполномоченным органом	Примечание
1.	Планируется размещение объектов федерального значения на территориях поселения	Отсутствует	В соответствии с СТП РФ проект изменений в генеральный план выполнен исключительно в части, указанной в разделе 2 настоящей пояснительной записки, и не включает корректировку местоположения планируемых объектов
2.	Включение в соответствии с проектом в границы населенных пунктов, входящих в состав поселения, земельных участков из земель лесного фонда	Отсутствует	Проект изменений в генеральный план не включает в границы населенных пунктов лесные участки
3.	На территории поселения находятся особо охраняемые природные территории федерального значения	Имеется	На территории поселения имеется ООПТ федерального значения
4.	Размещение в соответствии с проектом объектов местного значения поселения, которые могут оказать негативное воздействие на водные объекты, находящиеся в федеральной собственности	Отсутствует	Ранее утвержденным генеральным планом и проектом изменений в генеральный план не предусматривается размещение соответствующих объектов

На основании изложенного, имеется предмет согласования в соответствии с ч. 1 ст. 25 Градостроительного кодекса РФ с уполномоченным Правительством РФ федеральным органом исполнительной власти.

Таблица 4. Основания для согласования проекта изменений в генеральный план с Правительством Самарской области

№ п/п	Предмет согласования в соответствии с ч. 2 ст. 25 Градостроительного кодекса РФ	Наличие/отсутствие предмета согласования с уполномоченным органом	Примечание
1.	В соответствии с документами территориального планирования двух и более субъектов Российской Федерации, документами территориального планирования Самарской области планируется размещение объектов регионального значения на территориях поселения	Имеется	Объекты регионального значения, установленные СТП Самарской области, учтены в проекте изменений в генеральный план. Проект изменений в генеральный план выполнен исключительно в части, указанной в разделе 2 настоящей пояснительной записки, и не включает корректировку местоположения планируемых объектов
2.	Включение в границы населенных пунктов (в том числе образуемых населенных пунктов), входящих в состав поселения, земельных участков из земель сельскохозяйственного назначения или исключение из границ этих населенных пунктов земельных участков, которые планируется отнеси к категории земель сельскохозяйственного назначения	Имеется	Проект изменений в генеральный план включает в границы населенных пунктов земель сельскохозяйственного назначения в соответствии с Таблицей 1.
3.	На территории поселения находятся особо охраняемые природные территории регионального значения	Имеется	На территории поселения особо охраняемая природная территория регионального значения – планируемый памятник природы «Волжские проторы»

Таким образом, проект изменений в генеральный план подлежит согласованию с Правительством Самарской области.

Таблица 5. Основания для согласования проекта изменений в генеральный план с органом исполнительной власти Самарской области, уполномоченным в области охраны атмосферного воздуха

№ п/п	Предмет согласования в соответствии с ч. 2.2 ст. 25 Градостроительного кодекса РФ	Наличие/отсутствие предмета согласования с уполномоченным органом	Примечание
1.	В случае, если на территории поселения проведены в соответствии с законодательством Российской Федерации в области охраны атмосферного воздуха сводные расчеты загрязнения атмосферного воздуха, проект генерального плана подлежит согласованию в части возможного негативного воздействия на качество атмосферного воздуха планируемых для размещения объектов, которые оказывают негативное воздействие на окружающую среду и на которых будут расположены источники выбросов загрязняющих веществ в атмосферный воздух.	Отсутствует	Проект изменений в генеральный план выполнен исключительно в части, указанной в разделе 2 настоящей пояснительной записки, и не включает планирование размещения новых объектов, которые оказывают воздействие на окружающую среду и на которых будут расположены источники выбросов загрязняющих веществ в атмосферный воздух.

Таблица 6. Основания для согласования проекта изменений в генеральный план с Администрацией муниципального района Волжский

№ п/п	Предмет согласования в соответствии с ч. 4 ст. 25 Градостроительного кодекса РФ	Наличие/отсутствие предмета согласования с уполномоченным органом	Примечание
2.	В соответствии с документами территориального планирования муниципального района планируется размещение объектов местного значения муниципального района на территории поселения	Присутствует	Объекты местного значения муниципального района, установленные СТП муниципального района, учтены в проекте изменений в генеральный план. Проект изменений в генеральный план выполнен исключительно в части, указанной в разделе 2 настоящей пояснительной записки, и не включает корректировку местоположения планируемых объектов
3.	На территории поселения находятся особо охраняемые природные территории местного значения муниципального района	Отсутствует	На территории поселения отсутствуют особо охраняемые территории местного значения муниципального района

Таким образом, проект изменений в генеральный план подлежит согласованию с Администрацией муниципального района Волжский Самарской области.

Основания, предусмотренные частью 2.1 статьи 25 ГрК РФ для согласования проекта изменений в Генеральный план с федеральным органом исполнительной власти, уполномоченным Правительством Российской Федерации в области сохранения, использования, популяризации и государственной охраны объектов культурного наследия, отсутствуют, так как на территории поселения нет исторического поселения федерального значения или регионального значения.

Основания, предусмотренные частью 3 статьи 25 ГрК РФ для согласования проекта изменений в Генеральный план с заинтересованными органами местного самоуправления муниципальных образований, имеющих общую границу с поселением, отсутствуют, так как проектом изменений в Генеральный план не планируется размещение каких-либо новых объектов местного значения.

7. Сведения об утвержденных предметах охраны и границах территорий исторических поселений федерального значения и исторических поселений регионального значения

На территории поселения отсутствуют утверждённые предметы охраны и границы территорий исторических поселений федерального значения и исторических поселений регионального значения. Соответственно в проекте изменений в генеральный план данные сведения не отображаются

7.1. Сведения, касающиеся объектов культурного наследия

По данным Управления государственной охраны объектов культурного наследия Самарской области на территории сельского поселения Рождество муниципального района Волжский Самарской области расположены следующие объекты культурного наследия федерального и регионального значения:

№ п/п	Наименование объекта (в соответствии с документом о принятии на охрану)	Адрес объекта по нормативному документу	Время создания объекта/исторического события	Вид объекта	Документ принятия на охрану	Категория
1	Комплекс памятников, VI-VII вв. н.э.: 2 селища.	Волжский район, 1,5 км западнее с.Шелехметь (дополнительная информация - входит следующий памятник археологии: «Селище Ош-Пандо-Нерь 1/2»)	VI-VII вв. н.э.	памятник археологии (предмет охраны - селище)	Указ Президента Российской Федерации от 20.02.1995 № 176	Фед
2	Комплекс памятников, VI-VII вв. н.э.: городище.	Волжский район, 1,5 км западнее с.Шелехметь (дополнительная информация - входит следующий памятник археологии: «Городище Ош-Пандо-Нерь»)	VI-VII вв. н.э.	памятник археологии (предмет охраны - городище)	Указ Президента Российской Федерации от 20.02.1995 № 176	Фед
3	Новинковская курганная группа, 2-я пол. VII-VIII вв. н.э.	Волжский район, 2 км юго-восточнее с.Новинки, на правом берегу р.Волги	2-я пол. VII-VIII вв. н.э.	памятник археологии (предмет охраны - курганная могилища)	Указ Президента Российской Федерации от 20.02.1995 № 176	Фед
4	Храм во имя Воскресения Христова	Волжский район, с. Воскресенка, ул.Школьная, 31	1811 г.	памятник религии	Постановление ПСО от 08.08.2013 №376	Пер
5	Церковь Илии Пророка	Волжский район, с. Подгору, ул.Кавалеров Славы, 87 (на территории Заволжского Свято-Ильинского женского монастыря)	1865 г.	памятник религии	Постановление ПСО от 08.08.2013 №376	Пер
6	Винокуренный завод	Волжский район, с. Рождество, территория Спиртзавода, 26а, литеры Е,И,И1,К,К5,Р	Вторая половина XIX в.	ансамбль градостроительства и архитектуры	Постановление ПСО от 08.08.2013 №376	Пер

7	Застройка усадьбы Е. В. Новосильцевой (комплекс): 1) дом Сапожников, управляющего помещением при К. К. Ушкове, 2) здание первой, выстроенной из камня, больницы, 3) каменный дом священника	Волжский район, с. Рождество, ул. Советская, 1, ул. Пацаева, 7, ул. Фокина, 4	Вторая половина XIX в. 30-40-е гг. XIX в.	ансамбль градостроительства и архитектуры	Постановление ПСО от 08.08.2013 №376	Per
8	Хутор Ушковых (комплекс): 1) общежитие для сезонных рабочих; 2) здание мастерских; 3) здание бывшего каретника; 4) здание бывшей конюшни	Волжский район, с. Рождество, ул. Совхозная, 13а, ул. Шоссейная, 15	XIX - начало XX вв.	ансамбль градостроительства и архитектуры	Постановление ПСО от 08.08.2013 №376	Per
9	Здание конторы и флигеля	Волжский район, с. Рождество, ул. Совхозная, 16а	1839 г.	памятник градостроительства и архитектуры	Постановление ПСО от 08.08.2013 №376	Per
10	Водонапорная башня	Волжский район, с. Рождество, ул. Совхозная, 19	Вторая половина XIX в.	памятник градостроительства и архитектуры	Постановление ПСО от 08.08.2013 №376	Per
11	Церковь Рождества Христова	Волжский район, с. Рождество, ул. Совхозная, д. 9а	1843 г.	памятник религии	Постановление ПСО от 08.08.2013 №376	Per
12	Церковь Успения Пресвятой Богородицы	Волжский район, с. Новинки	1814 г., 1806-1818 гг.	памятник религии	Постановление ПСО от 08.08.2013 №376	Per

**ПЕРЕЧЕНЬ
ВЫЯВЛЕННЫХ ОБЪЕКТОВ АРХЕОЛОГИЧЕСКОГО НАСЛЕДИЯ
САМАРСКОЙ ОБЛАСТИ, расположенных
на территории сельского поселения Рождество муниципального района
Волжский Самарской области**

№ п/п	Наименование объекта археологического наследия (с расшифровкой пообъектного состава)	Местоположение объекта	Реквизиты и наименование акта о постановке на государственную охрану объекта культурного наследия
1	Выползово, курган одиночный	1 км к западу от с.Выползово	РАО № 426-Р от 06.05.1993 г.
2	Выползово, курганный могильник	2 км к ЗСЗ от с.Выползово	РАО № 426-Р от 06.05.1993 г.
3	Выползово I, селище	1,5 км к ЮЮЗ от с.Выползово	РАО № 426-Р от 06.05.1993 г.
4	Выползово I, курганный могильник	2,8 км к ЗЮЗ от с.Выползово	РАО № 426-Р от 06.05.1993 г.
20.	Выползово II, селище	Северная окраина с.Выползово	РАО № 426-Р от 06.05.1993 г.
21.	Выползово III, селище	1 км к западу от с.Выползово	РАО № 426-Р от 06.05.1993 г.
36.	Новинки, местонахождение керамики	1,3 км к северо-западу от с.Новинки	РАО № 426-Р от 06.05.1993 г.
37.	Новинки, курган одиночный	0,25 км к северо-западу от с.Новинки	РАО № 426-Р от 06.05.1993 г.
38.	Новинки I, селище	1,4 км к востоку от с.Новинки	РАО № 426-Р от 06.05.1993 г.
39.	Новинки II, селище	3 км к востоку от с.Новинки	РАО № 426-Р от 06.05.1993 г.
40.	Новинки II, курганный могильник	1,3 км к востоку от с.Новинки	РАО № 426-Р от 06.05.1993 г.
41.	Новинки III, курганный могильник	1,3 км к востоку от с.Новинки	РАО № 426-Р от 06.05.1993 г.
42.	Новинки III, селище	0,5 км к юго-западу от с.Новинки	РАО № 426-Р от 06.05.1993 г.
43.	Новинки IV, селище	Западная окраина с.Новинки	РАО № 426-Р от 06.05.1993 г.
44.	Новинки IV, курганный могильник	2 км к ССВ от с.Новинки	РАО № 426-Р от 06.05.1993 г.
51.	Подгоры (Белая гора), городище	1,15 км к северу от с.Подгоры	РАО № 426-Р от 06.05.1993 г.
52.	Подгоры (Мордова Поляна), селище	0,5 км к северо-западу от с.Подгоры	РАО № 426-Р от 06.05.1993 г.
53.	Подгоры (Белая гора), селище	0,9 км к ССВ от с.Подгоры	РАО № 426-Р от 06.05.1993 г.
54.	Подгоры II, селище	0,8 км к ССВ от с.Подгоры	РАО № 426-Р от 06.05.1993 г.
55.	Подгоры III, селище	1,64 км к ЮЮЗ от с.Гаврилова Поляна	РАО № 426-Р от 06.05.1993 г. Приказ №1 от 14.01.2019 г.
56.	Подгоры IV (гора Пещерка), селище	0,3 км к северу от с.Подгоры	РАО № 426-Р от 06.05.1993 г.
57.	Подгоры V, селище	1,5 км к ССВ от с.Подгоры	РАО № 426-Р от 06.05.1993 г.
68.	Рождество, селище	0,3 км к ЮЮЗ от с.Рождество	РАО № 426-Р от 06.05.1993 г.
69.	Рождество, курганный могильник	0,15 км к северу от с.Рождество (аэродром)	РАО № 426-Р от 06.05.1993 г.
70.	Рождество (Карлинский I), селище	Южная окраина пос. Карлинский	РАО № 426-Р от 06.05.1993 г.
71.	Рождество (Карлинский II), селище	0,3 км к северу от пос. Карлинский	РАО № 426-Р от 06.05.1993 г.
72.	Рождество I, селище	0,5 км к северо-западу от с.Рождество	РАО № 426-Р от 06.05.1993 г.
73.	Рождество I, курганный могильник	4 км к северо-западу от с.Рождество	РАО № 426-Р от 06.05.1993 г.
74.	Рождество III, курганный могильник	4 км к ЗСЗ от с.Рождество	РАО № 426-Р от 06.05.1993 г.
75.	Рождество IV, курганный могильник	3,3 км к ССЗ от с.Рождество	РАО № 426-Р от 06.05.1993 г.
76.	Рождество V, курганный могильник	0,5 км к северу от с.Рождество	РАО № 426-Р от 06.05.1993 г.
83.	Торное, местонахождение кремня	5 км к юго-востоку от с.Торное	РАО № 426-Р от 06.05.1993 г.
84.	Торное I, селище	4 км к северо-востоку от с.Торное	РАО № 426-Р от 06.05.1993 г.
85.	Торное I, городище	5 км к юго-западу от с.Торное	РАО № 426-Р от 06.05.1993 г.
86.	Торное I, курган одиночный	3 км к юго-востоку от с.Торное	РАО № 426-Р от 06.05.1993 г.
87.	Торное II, городище	4 км к северо-востоку от с.Торное	РАО № 426-Р от 06.05.1993 г.
88.	Торное II, селище	3 км к ВЮВ от с.Торное	РАО № 426-Р от 06.05.1993 г.

89.	Торное III, селище	3,5 км к ВЮВ от с.Торное	РАО № 426-Р от 06.05.1993 г.
90.	Усинский I, селище	Юго-западная окраина пос.Усинский	РАО № 426-Р от 06.05.1993 г.
91.	Усинский II, селище	Территория пос.Усинский	РАО № 426-Р от 06.05.1993 г.
92.	Усинский I, грунтовый могильник	Северо-восточная окраина пос.Усинский	РАО № 426-Р от 06.05.1993 г.
105.	Шелехметь, курган одиночный	0,25 км к северо-востоку от с.Шелехметь	РАО № 426-Р от 06.05.1993 г.
106.	Шелехметь (Вислый камень), городище	2 км к западу от с.Шелехметь	РАО № 426-Р от 06.05.1993 г.
107.	Шелехметь, селище	0,5 км к западу от с.Шелехметь	РАО № 426-Р от 06.05.1993 г.
108.	Шелехметь, грунтовый могильник	0,075 км к востоку от с.Шелехметь	РАО № 426-Р от 06.05.1993 г.
109.	Шелехметь I, селище	0,1 км к северу от с.Шелехметь	РАО № 426-Р от 06.05.1993 г.
110.	Шелехметь I, курганный могильник	0,8 км к востоку от с.Шелехметь	РАО № 426-Р от 06.05.1993 г.
111.	Шелехметь II, курганный могильник	0,5 км к востоку от с.Шелехметь	РАО № 426-Р от 06.05.1993 г.
112.	Шелехметь II, селище	Восточная окраина с.Шелехметь	РАО № 426-Р от 06.05.1993 г.
113.	Шелехметь III, селище	0,6 км к юго-западу от с.Шелехметь	РАО № 426-Р от 06.05.1993 г.
114.	Шелехметь IV, селище	0,1 км к северо-востоку от с.Шелехметь	РАО № 426-Р от 06.05.1993 г.
115.	Шелехметь VI, селище	2,5 км к западу от с.Шелехметь	РАО № 426-Р от 06.05.1993 г.
116.	Шелехметь VII (Холодный овраг), грунтовый могильник	2 км к западу от с.Шелехметь	РАО № 426-Р от 06.05.1993 г.
121.	Новинки III а (Долгое озеро), селище	3,2 км к ВСВ от с.Новинки	Выявлен в ходе картирования в 1996 г.
122.	Новинки V, селище	1,5 км к ВСВ от с.Новинки	Выявлен в ходе картирования в 1996 г.
123.	Новинки VII, селище	0,7 км к ВСВ от с.Новинки	Выявлен в ходе картирования в 1996 г.
124.	Новинки VIII, селище	1,35 км к ВСВ от с.Новинки	Выявлен в ходе картирования в 1996 г.
125.	Новинки IX, селище	1,8 км к ВСВ от с.Новинки	Выявлен в ходе картирования в 1996 г.
126.	Новинки X (Малый Мост), селище	Северо-восточная окраина с.Новинки	Выявлен в ходе картирования в 1996 г.
127.	Новинки XIII, селище	0,6 км к юго-западу от с.Новинки	Выявлен в ходе картирования в 1996 г.
128.	Новинки I, местонахождение кремня	1 км к северо-западу от с.Новинки	Выявлен в ходе картирования в 1996 г.
129.	Новинки (Гришкин овраг), городище	1 км к северо-западу от с.Новинки	Выявлен в ходе картирования в 1996 г.
131.	Подгоры V, селище	0,12 км к северо-востоку от с.Подгоры	Выявлен в ходе картирования в 1996 г.
132.	Подгоры (Манчика), городище	0,4 км к западу от с.Подгоры	Выявлен в ходе картирования в 1996 г.
134.	Рождество III, селище	1,5 км к западу от с.Рождество	Выявлен в ходе картирования в 1996 г.

Кроме того, в перечне выявленных объектов культурного наследия Самарской области числится объект - Имени Е.В. Новосильцевой (комплекс: дом барский, хозяйской), датировка - 30-40-е гг. XIX в., местоположение - Волжский район, с. Рождество, ул. Совхозная, 2а - 5, дата выявления - Распоряжение Главы АСО от 06.05.1993 № 426-р.

8. Сведения о планах и программах комплексного социально-экономического развития муниципального образования

В сельском поселении Рождество утверждены следующие программы:
1. Программа комплексного развития систем коммунальной инфраструктуры сельского поселения Рождество муниципального района Волжский Самарской области на период 2019-2021 гг., утвержденная решением Собрании представителей сельского поселения Рождество муниципального района Волжский Самарской области от 26.12.2018 № 95;
2. Программа комплексного развития социальной инфраструктуры сельского поселения Рождество муниципального района Волжский Самарской области на 2019-2021 гг. и на период до 2035 года, утвержденная решением Собрании представителей сельского поселения Рождество муниципального района Волжский Самарской области от 26.12.2018 № 96;
3. Программа комплексного развития транспортной инфраструктуры сельского поселения Рождество муниципального района Волжский Самарской области на 2015-2020 гг., утвержденная решением Собрании представителей сельского поселения Рождество муниципального района Волжский Самарской области 29.12.2015 № 103.

9. Сведения о планируемых для размещения на территории поселения новых объектах федерального значения, объектах регионального значения, объектах местного значения муниципального района, объектах местного значения поселения, обоснование выбранного варианта размещения данных объектов и оценка их возможного влияния на комплексное развитие территорий

Проект изменений в генеральный план выполнен исключительно в части, указанной в разделе 2 настоящей пояснительной записки, в частности обеспечение соответствия границ населенных пунктов требованиям действующего законодательства с целью внесения сведений о них в Единый государственный реестр недвижимости.

Проектом изменений в генеральный план не осуществлялась корректировка размещения планируемых объектов федерального значения, объектов регионального значения, объектов местного значения муниципального района, объектов местного значения поселения, отображенных на картах ранее утвержденного генерального плана. Обоснование размещения соответствующих объектов и оценка их возможного влияния на комплексное развитие территории содержится в материалах по обоснованию Генерального плана.

При подготовке проекта изменений в генеральный план также учтен приказ Министерства энергетики и жилищно-коммунального хозяйства Самарской области от 23.09.2016 № 228 «Об утверждении Схемы обращения с отходами Самарской области», в соответствии с которым мероприятия на территории поселения не предусмотрены.

При разработке проекта изменений в генеральный план осуществлен анализ соответствия действующего Генерального плана актуальным редакциям документов территориального планирования Российской Федерации, Самарской области, муниципального района. По результатам указанного анализа не выявлена необходимость отображения в проекте изменений в генеральный план поселения дополнительных объектов федерального и регионального значения, а также корректировки ошибочно указанного статуса объектов, предусмотренных действующим Генеральным планом в качестве объектов местного значения муниципального района Волжский.

10. Сведения о зонах с особыми условиями использования территорий

На Карте обоснования внесения изменений в генеральный план сельского поселения Рождество муниципального района Волжский Самарской области (М 1:10 000, М 1:25000) отображение границ зон с особыми условиями использования территорий выполнено в соответствии со сведениями Карты зон с особыми условиями использования территории, выполненной в составе материалов по обоснованию действующего Генерального плана поселения. Границы зон с особыми условиями использования территории скорректированы в соответствии со сведениями о данных зонах, содержащимися в Едином государственном реестре.

Состав зон с особыми условиями использования территорий выполнен в соответствии с требованиями Приказа Минэкономразвития Российской Федерации от 09.01.2018 № 10 «Об утверждении требований к описанию и

отображению в документах территориального планирования объектов федерального значения, объектов регионального значения, объектов местного значения и о признании утратившим силу приказа минэкономразвития России от 07.12.2016 № 793».

Проектом изменений в генеральный план планируется размещение новых объектов регионального значения, в рамках предстоящих изменений границы зон с особыми условиями использования территорий в отношении новых объектов регионального значения будут установлены после разработки документации по планировке территории.

Применение Карты обоснования внесения изменений в генеральный план сельского поселения Рождество муниципального района Волжский Самарской области (М 1:10 000, М 1:25000), в части определения границ зон с особыми условиями использования территорий, должно осуществляться с учетом положений Федерального закона от 3 августа 2018 г. N 342-ФЗ «О внесении изменений в Градостроительный кодекс Российской Федерации и отдельные законодательные акты Российской Федерации».

В соответствии с частью 6 статьи 106 ЗК РФ (статья 6 дополнена указанным федеральным законом) установление, изменение, прекращение существующих зон с особыми условиями использования территории осуществляются на основании решения уполномоченного органа государственной власти, органа местного самоуправления. Согласно части 24 статьи 106 ЗК РФ зоны с особыми условиями использования территорий, в том числе возникающие в силу закона, ограничения использования земельных участков в таких зонах считаются установленными, измененными со дня внесения сведений о зоне с особыми условиями использования территории, соответствующих изменений в сведения о такой зоне в Единый государственный реестр недвижимости.

Часть 13 статьи 26 Федерального закона от 3 августа 2018 г. N 342-ФЗ устанавливает, что «с 1 января 2020 года определенные в соответствии с требованиями законодательства в области обеспечения санитарно-эпидемиологического благополучия населения ориентировочные, расчетные (предварительные) санитарно-защитные зоны прекращают существование, а ограничения использования земельных участков в них не действуют. Собственники зданий, сооружений, в отношении которых были определены ориентировочные, расчетные (предварительные) санитарно-защитные зоны, до 1 октября 2019 года обязаны обратиться в органы государственной власти, уполномоченные на принятие решений об установлении санитарно-защитных зон, с заявлениями об установлении санитарно-защитных зон или о прекращении существования ориентировочных, расчетных (предварительных) санитарно-защитных зон с приложением документов, предусмотренных положениями о санитарно-защитной зоне. Органы государственной власти, органы местного самоуправления, а также правообладатели объектов недвижимости, расположенных полностью или частично в границах ориентировочных, расчетных (предварительных) санитарно-защитных зон, вправе обратиться в органы государственной власти, уполномоченные на принятие решений об установлении санитарно-защитных зон, с заявлениями об установлении санитарно-защитных зон или о прекращении существования ориентировочных, расчетных (предварительных) санитарно-защитных зон с приложением необходимых документов.»

10.1. Сведения, касающиеся прибрежных защитных полос, границ зон затопления и зон подтопления

Территория с.п. Рождество частично располагается в зоне затопления паводками различной обеспеченности от р. Волга (Саратовское водохранилище). Так как территория сельского поселения прилегает к водохранилищу, то зона затопления определяется при уровнях воды, соответствующих форсированному подпорному уровню воды водохранилища (ФПУ)

Согласно пункту 8.29 СП 58.13330.2019 пропуск поперечного расчетного расхода воды должен осуществляться при наивысшем технически и экономически обоснованном ФПУ, также в пункте 8.26 СП 58.13330.2019 указано условие поперечного расчетного расхода, соответствующего для Жигулевской ГЭС (ГТС I класса) прохождение паводка повторяемостью 0,01%.

Следовательно, зоной затопления для с.п. Рождество будет считаться зона затопления обеспеченностью 0,01%

Согласно водному кодексу РФ №74-ФЗ в границах зон затопления, подтопления запрещаются:

- 1) строительство объектов капитального строительства, не обеспеченных сооружениями и (или) методами инженерной защиты территорий и объектов от негативного воздействия вод;
 - 2) использование сточных вод в целях повышения почвенного плодородия;
 - 3) размещение кладбищ, скотомогильников, объектов размещения отходов производства и потребления, химических, взрывчатых, токсичных, отравляющих веществ, пунктов хранения и захоронения радиоактивных отходов;
 - 4) осуществление авиационных мер по борьбе с вредными организмами.
- Инженерная защита территорий и объектов от негативного воздействия вод (строительство водохранилищ, дамб, берегоукрепительных сооружений и других сооружений инженерной защиты, предназначенных для защиты территорий и объектов от затопления, подтопления, разрушения берегов водных объектов, и (или) методы инженерной защиты, в том числе искусственное повышение поверхности территории, устройство свайных фундаментов и другие методы инженерной защиты) осуществляется в соответствии с законодательством Российской Федерации о градостроительной деятельности органами государственной власти и органами местного самоуправления, уполномоченными на выдачу разрешений на строительство в соответствии с законодательством Российской Федерации о градостроительной деятельности, юридическими и физическими лицами - правообладателями земельных участков, в отношении которых осуществляется такая защита.

11. Обоснование выбранного варианта размещения объектов местного значения поселения на основе анализа использования территории поселения, возможных направлений развития этих территорий и прогнозируемых ограничений из использования

Объекты местного значения поселения, запланированные Генеральным планом к размещению на территории поселения, отражены в материалах по обоснованию, в Документации, утвержденной решением Собрании представителей сельского поселения Рождество муниципального района Волжский Самарской области № 40 от 09.12.2013.

Планируемые к размещению объекты местного значения, исключенные из Положений о территориальном планировании сельского поселения Рождество:

- сельский дом культуры «Заволжье» в селе Рождество по ул. Стадионная, 1-А (реконструкция, 120 мест);
- предприятие бытового обслуживания в селе Шелехметь на площадке № 2 (18 рабочих мест, площадь объекта – 200 кв.м, площадь земельного участка – 0,15 га).

Вышеуказанные мероприятия, в том числе объекты торговли, общественного питания, коммунального и прочие объекты бытового обслуживания населения необходимо реализовать с помощью привлечения средств частных инвесторов.

Из Положений о территориальном планировании сельского поселения Рождество исключено мероприятие, которое уже реализовано - строительство пожарного депо на 4 машины в селе Рождество в районе ул. Молодежная и ул. Пацаева (площадь земельного участка – 1 га).

12. Оценка возможного влияния планируемых для размещения объектов местного значения поселения

Объекты местного значения поселения, запланированные Генеральным планом к размещению на территории поселения, отражены в материалах по обоснованию, в Документации, утвержденной решением Собрании представителей сельского поселения Рождество муниципального района Волжский Самарской области № 40 от 09.12.2013.

Размещение новых объектов на территории поселения в текущем проекте изменений в генеральный план сельского поселения Рождество не предусмотрено.

13. Площади территорий, включаемых в границы и исключаемых из границ населенных пунктов сельского поселения Рождествено муниципального района Волжский Самарской области

Населенный пункт	Площадь территории населенного пункта (сущест., га)	Площадь территории населенного пункта (в планируемых границах), га	Площадь территории, включаемой (исключаемой) в (из) границы населенного пункта				
			Общая площадь, включаемая (исключаемая) в (из) границы населенного пункта территории	в т.ч. площадь земель лесного фонда, га	в т.ч. площадь земель, занятых поверхн. водными объектами, га	в т.ч. площадь сельхоз. угодий, га	в т.ч. площадь под регион. дорогами, га
село Рождествено	928,51	933,49	4,98	-	-	4,98	-
село Выползово	165,57	165,57	-	-	-	-	-
село Подгоры	144,09	149,09	5,00	-	-	5,00	-
село Шелехметь	138,07	138,26	0,19	-	-	0,19	-
село Новинки	134,98	134,98	-	-	-	-	-
село Торное	161,25	161,24	(0,01)	-	-	(0,01)	-
посёлок Гаврилова Поляна	70,84	70,84	-	-	-	-	-
посёлок Усинский	125,41	125,41	-	-	-	-	-
ИТОГО:	1 868,72	1 878,88					

Исключаемые из границ населённого пункта земельные участки планируется использовать как земли сельскохозяйственных угодий, земли промышленности, энергетики, транспорта, связи, радиовещания, телевидения, информатики, земли для обеспечения космической деятельности, земли обороны, безопасности и земли иного специального назначения, земли лесного фонда.

Приложение 1

Перечень выявленных пересечений границ населенных пунктов с границами земельных участков

№ п/п	Кадастровый номер земельного участка	Категория земель в соответствии с данными ЕГРН	Вид разрешенного использования в соответствии с данными ЕГРН	Решение, принятое по результатам анализа	Пояснения
1	2	3	4	5	6
Наименование населенного пункта: с. Новинки					
1	63:17:0211002:102 Земельный участок входящий в состав единого землепользования 63:17:0000000:196	Земли промышленности, энергетики, транспорта, связи, радиовещания, телевидения, информатики, земли для обеспечения космической деятельности, земли обороны, безопасности и земли иного специального назначения	Для электросетевого комплекса ВЛ 10 кВ фидер 2 ПС «Рождествено» 110/35/10 кВ	Исключается из границы населенного пункта	Земельный участок 63:17:0211002:102 имеет пересечение с земельным участком 63:17:0211002:35 (категория земель - Земли населенных пунктов, ВРИ - для ведения личного подсобного хозяйства, адрес: Самарская область, р-н. Волжский, с. Новинки, ул. Центральная, д. 35) Исключение участка 63:17:0211002:102 из границ населенного пункта осуществляется с целью приведения в соответствие с требованиями пункта 2 статьи 83 Земельного кодекса Российской Федерации.
2	63:17:0211002:97 Земельный участок входящий в состав единого землепользования 63:17:0000000:196	Земли промышленности, энергетики, транспорта, связи, радиовещания, телевидения, информатики, земли для обеспечения космической деятельности, земли обороны, безопасности и земли иного специального назначения	Для электросетевого комплекса ВЛ 10 кВ фидер 2 ПС «Рождествено» 110/35/10 кВ	Исключается из границы населенного пункта	Земельный участок 63:17:0211002:97 имеет пересечение с земельным участком 63:17:0211002:11 (категория земель - Земли населенных пунктов, ВРИ - для ведения личного подсобного хозяйства, адрес: Самарская область, р-н. Волжский, с. Новинки, ул. Полевая, д. 14) Исключение участка 63:17:0211002:97 из границ населенного пункта осуществляется с целью приведения в соответствие с требованиями пункта 2 статьи 83 Земельного кодекса Российской Федерации.
3	63:17:0211002:99 Земельный участок входящий в состав единого землепользования 63:17:0000000:196	Земли промышленности, энергетики, транспорта, связи, радиовещания, телевидения, информатики, земли для обеспечения космической деятельности, земли обороны, безопасности и земли иного специального назначения	Для электросетевого комплекса ВЛ 10 кВ фидер 2 ПС «Рождествено» 110/35/10 кВ	Исключается из границы населенного пункта	Земельный участок 63:17:0211002:99 имеет пересечение с земельным участком 63:17:0211002:9 (категория земель - Земли населенных пунктов, ВРИ - для ведения личного подсобного хозяйства, адрес: Самарская область, р-н. Волжский, с. Новинки, ул. Полевая, д. 16) Исключение участка 63:17:0211002:99 из границ населенного пункта осуществляется с целью приведения в соответствие с требованиями пункта 2 статьи 83 Земельного кодекса Российской Федерации.
Наименование населенного пункта: с. Рождествено					
4	63:17:0206044:64 63:17:0206044:63 63:17:0206044:62 63:17:0206044:61 63:17:0206032:107 63:17:0206032:106 63:17:0206032:105 63:17:0206032:104 63:17:0206032:103 63:17:0206032:102 63:17:0206032:101 63:17:0206032:100 63:17:0206032:99 63:17:0206032:98 63:17:0206032:97 63:17:0206032:96 63:17:0206032:95 63:17:0206032:94 63:17:0206032:93 63:17:0206032:92 63:17:0206032:91 63:17:0206032:90 63:17:0206032:89 63:17:0206033:64 63:17:0206033:63 63:17:0206033:62 63:17:0206033:61 63:17:0206033:60 63:17:0206033:59 63:17:0206033:58 63:17:0206033:57 63:17:0206033:56 63:17:0206033:55 63:17:0206033:54 63:17:0206033:53 63:17:0206033:52 63:17:0206033:50 63:17:0206039:24 63:17:0206039:23 63:17:0206039:22 Земельные участки входящие в состав единого землепользования 63:17:0000000:195	Земли промышленности, энергетики, транспорта, связи, радиовещания, телевидения, информатики, земли для обеспечения космической деятельности, земли обороны, безопасности и земли иного специального назначения	Для электросетевого комплекса ВЛ 10 кВ фидер 8 ПС «Рождествено» 110/35/10 кВ	Не исключаются из границы населенного пункта	Земельные участки входят в состав единого землепользования, часть которого расположена за границами населенного пункта. Кроме того, несколько участков ЕЗ 63:17:0000000:195 имеют пересечение с участком 63:17:0000000:5832 (ВРИ - Автомобильная дорога общего пользования межмуниципального значения в Самарской области Рождествено-Выползово-Подгоры, и размещения объектов дорожного сервиса). Участок 63:17:0000000:5832 расположен внутри населенного пункта. Принято решение не исключать из границ населенного пункта участки, входящие в состав единого землепользования 63:17:0000000:195. Необходимо устранить реестровые ошибки, касающиеся пересечения нескольких земельных участков для обеспечения возможности приведения в соответствие с требованиями пункта 2 статьи 83 Земельного кодекса Российской Федерации.

Приложение 2

Перечень земельных участков и территорий, которые в результате изменений в Генеральный план включаются в границы населённых пунктов, входящих в состав сельского поселения Рождествено муниципального района Волжский Самарской области

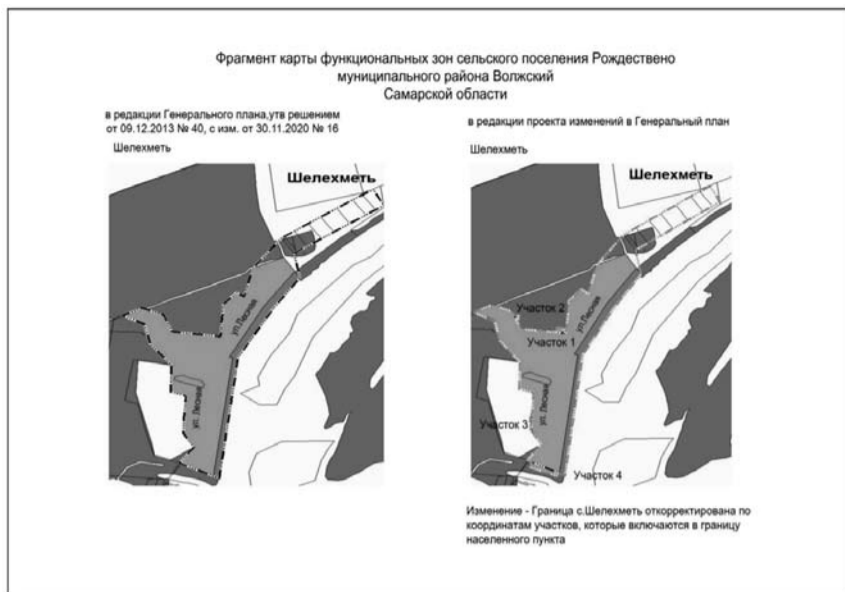
№ п/п	Кадастровый номер земельного участка или номер кадастрового квартала и описание месторасположения территории, в отношении которой не сформирован земельный участок	Категория земель в соответствии с данными ЕГРН	Вид разрешенного использования в соответствии с данными ЕГРН	Наименование населенного пункта, в границы которого включается земельный участок
1	2	3	4	5
1	63:17:0206039:4	Земли населенных пунктов	Для ведения личного подсобного хозяйства	п. Усинский
2	63:17:0000000:7724	Земли сельскохозяйственного назначения	Для сельскохозяйственного производства, для ведения сельского хозяйства животноводческого направления	с. Подгоры
3	63:17:0212008:43	Земли населенных пунктов	Для объектов общедоступно-делового значения	с. Рождествено

Приложение 3

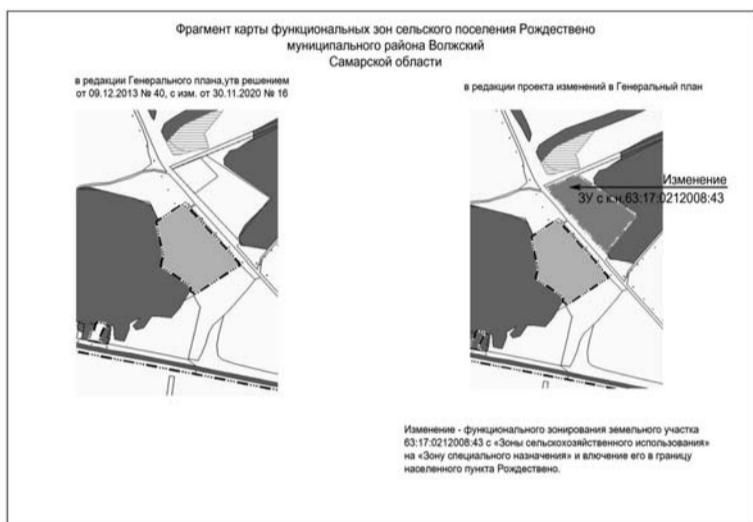
Перечень земельных участков, которые в результате изменений в Генеральный план исключаются из границ населённых пунктов, входящих в состав сельского поселения Рождествено муниципального района Волжский Самарской области

№ п/п	Кадастровый номер земельного участка или номер кадастрового квартала и описание месторасположения территории, в отношении которой не сформирован земельный участок	Категория земель в соответствии с данными ЕГРН	Вид разрешенного использования в соответствии с данными ЕГРН	Предлагаемая категория земель, к которой планируется отнести земельный участок в соответствии с проектом изменений в генеральный план
1	2	3	4	5
1	63:17:0211002:102 Земельный участок входящий в состав единого землепользования 63:17:0000000:196	Земли промышленности, энергетики, транспорта, связи, радиовещания, телевидения, информатики, земли для обеспечения космической деятельности, земли обороны, безопасности и земли иного специального назначения	Для электросетевого комплекса ВЛ 10 кВ фидер 2 ПС «Рождествено» 110/35/10 кВ	Земли промышленности, энергетики, транспорта, связи, радиовещания, телевидения, информатики, земли для обеспечения космической деятельности, земли обороны, безопасности и земли иного специального назначения
2	63:17:0211002:97 Земельный участок входящий в состав единого землепользования 63:17:0000000:196	Земли промышленности, энергетики, транспорта, связи, радиовещания, телевидения, информатики, земли для обеспечения космической деятельности, земли обороны, безопасности и земли иного специального назначения	Для электросетевого комплекса ВЛ 10 кВ фидер 2 ПС «Рождествено» 110/35/10 кВ	Земли промышленности, энергетики, транспорта, связи, радиовещания, телевидения, информатики, земли для обеспечения космической деятельности, земли обороны, безопасности и земли иного специального назначения
3	63:17:0211002:99 Земельный участок входящий в состав единого землепользования 63:17:0000000:196	Земли промышленности, энергетики, транспорта, связи, радиовещания, телевидения, информатики, земли для обеспечения космической деятельности, земли обороны, безопасности и земли иного специального назначения	Для электросетевого комплекса ВЛ 10 кВ фидер 2 ПС «Рождествено» 110/35/10 кВ	Земли промышленности, энергетики, транспорта, связи, радиовещания, телевидения, информатики, земли для обеспечения космической деятельности, земли обороны, безопасности и земли иного специального назначения

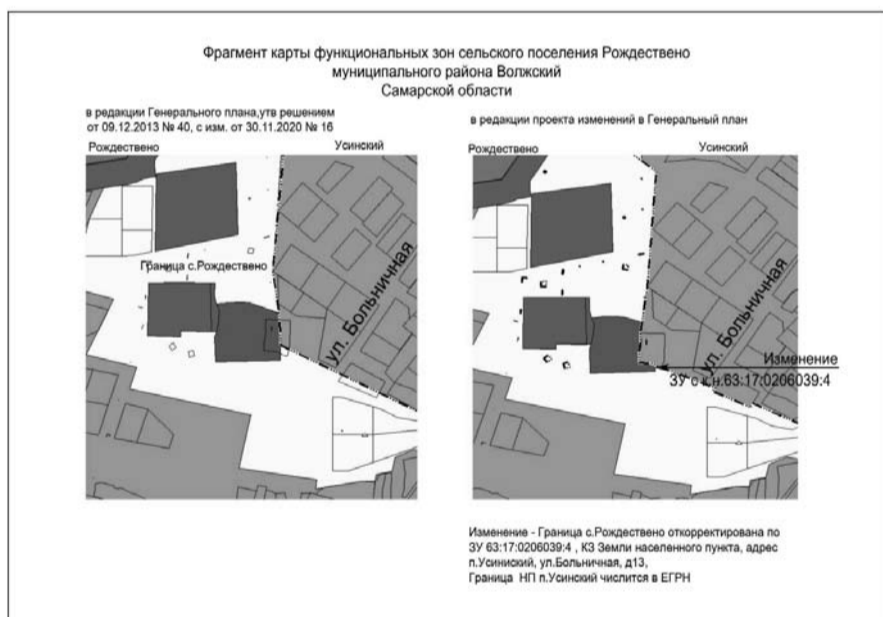
Приложение 4



Приложение 5



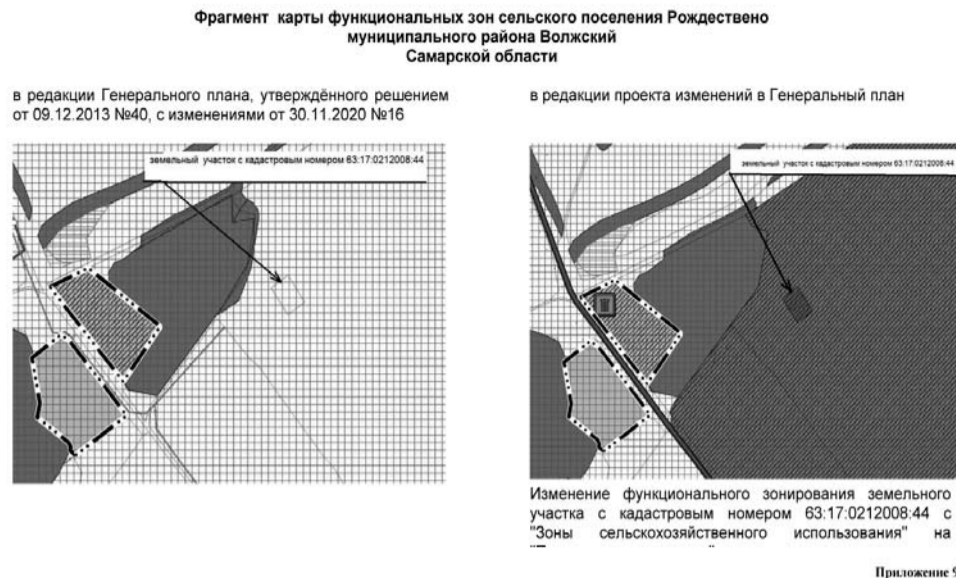
Приложение 6



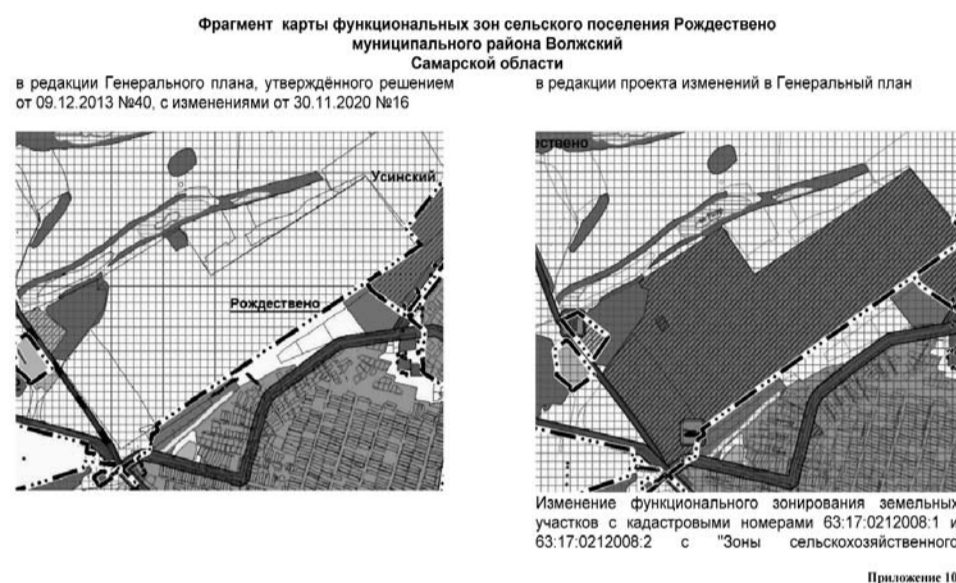
Приложение 7



Приложение 8



Приложение 9



Приложение 10



**РОССИЙСКАЯ ФЕДЕРАЦИЯ
САМАРСКАЯ ОБЛАСТЬ
МУНИЦИПАЛЬНЫЙ РАЙОН ВОЛЖСКИЙ
СОБРАНИЕ ПРЕДСТАВИТЕЛЕЙ СЕЛЬСКОГО ПОСЕЛЕНИЯ ЛОПАТИНО
ЧЕТВЕРТОГО СОЗЫВА
РЕШЕНИЕ**

**от 27 июля 2023 года № 127/1 с. Лопатино
О внесении изменений в Правила землепользования и застройки сельского поселения Лопатино муниципального района Волжский Самарской области**

В соответствии со статьей 33 Градостроительного кодекса Российской Федерации, пунктом 20 части 1 статьи 14 Федерального закона от 06.10.2003 № 131-ФЗ «Об общих принципах организации местного самоуправления в Российской Федерации», Собрание представителей сельского поселения Лопатино муниципального района Волжский Самарской области РЕШИЛО:

Внести в статью 40 Правил землепользования и застройки сельского поселения Лопатино муниципального района Волжский Самарской области, утвержденные Собранием представителей сельского поселения Лопатино муниципального района Волжский Самарской области от 25.12.2013 № 112 (далее по тексту – Правила) следующее изменение:

установить основной вид разрешенного использования земельных участков и объектов капитального строительства «Отдых (рекреация)», с кодом (числовым обозначением) 5.0, в территориальной зоне О2 «Многофункциональная зона «Южный город»» следующего содержания:

Наименование ВРИ	Описание ВРИ	Код ВРИ	О2
Отдых (рекреация)	Обустройство мест для занятия спортом, физической культурой, пешими или верховыми прогулками, отдыха и туризма, наблюдения за природой, пикников, охоты, рыбалки и иной деятельности; создание и уход за городскими лесами, скверами, прудами, озерами, водохранилищами, пляжами, а также обустройство мест отдыха в них. Содержание данного вида разрешенного использования включает в себя содержание видов разрешенного использования с кодами 5.1 - 5.5	5.0	ОВ

2. Опубликовать настоящее решение в газете «Волжская новь» в течение десяти дней со дня издания.
3. Настоящее решение вступает в силу на следующий день после его официального опубликования.

А.И. АНДРЕЯНОВ,
Председатель Собрания представителей сельского поселения Лопатино муниципального района Волжский Самарской области.
В.Л. ЖУКОВ,
Глава сельского поселения Лопатино муниципального района Волжский Самарской области.

**АДМИНИСТРАЦИЯ МУНИЦИПАЛЬНОГО РАЙОНА
ВОЛЖСКИЙ САМАРСКОЙ ОБЛАСТИ
ПОСТАНОВЛЕНИЕ
от 01.08.2023 № 3399**

О внесении изменений в муниципальную программу муниципального района Волжский Самарской области «Дети Волжского района» на 2023 – 2026 годы

В связи с необходимостью изменения объемов финансирования, предусмотренных муниципальной программой муниципального района Волжский Самарской области «Дети Волжского района» на 2023-2026 годы, утвержденной постановлением Администрации муниципального района Волжский Самарской области № 2474 от 01.09.2022, в соответствии с Бюджетным кодексом Российской Федерации, Федеральным законом от 06.10.2003 № 131-ФЗ «Об общих принципах организации местного самоуправления в Российской Федерации», Уставом муниципального района Волжский Самарской области, Администрация муниципального района Волжский Самарской области ПОСТАНОВЛЯЕТ:

1. Внести в муниципальную программу муниципального района Волжский Самарской области «Дети Волжского района» на 2023-2026 годы, утвержденную постановлением Администрации муниципального района Волжский Самарской области № 2474 от 01.09.2022 (далее – муниципальная программа) следующие изменения.

1.1. В паспорте муниципальной программы:

- Финансирование программных мероприятий осуществляется как за счет средств областного бюджета, в сумме 13 084,882 тыс. руб., так и за счет средств местного бюджета, в сумме 76 686,75683. Общий объем средств на реализацию программы составит 89 771,63883 тыс. рублей, в том числе:

в 2023 году – 20 734,168 тыс. рублей,
в 2024 году – 23 504,774 тыс. рублей,
в 2025 году – 27 890,634 тыс. рублей,
в 2026 году – 17 642,06283 тыс. рублей».

1.2. Приложение 2 к муниципальной программе «Объем финансовых ресурсов, необходимых для реализации муниципальной программы с распределением по годам, ответственным исполнителям (участникам)» изложить в редакции согласно приложению 2 к настоящему постановлению.

2. Опубликовать настоящее постановление в средствах массовой информации района.

3. Настоящее постановление вступает в силу со дня официального опубликования.

4. Контроль исполнения настоящего постановления возложить на заместителя Главы муниципально-го района Волжский Самарской области (Корякина Н.Ю.).

Е.А. МАКРИДИН.

Глава муниципального района.

ПРИЛОЖЕНИЕ
к Постановлению Администрации муниципального района Волжский Самарской области
от 01.08.2023 № 3399

ПРИЛОЖЕНИЕ 2
к Муниципальной Программе муниципального района Волжский Самарской области «Дети Волжского района» на 2023-2026 годы
от _____ № _____

Объем финансовых ресурсов, необходимых для реализации муниципальной программы с распределением по годам, ответственным исполнителям (участникам)

№ п/п	Наименование мероприятия	Сроки реализации	Ответственный исполнитель, участник подпрограммы	Источники финансирования	Сумма расходов, всего (тыс. руб.)*	В том числе по годам реализации подпрограммы (тыс. руб.)				Ожидаемые результаты
						2023	2024	2025	2026	
				ВСЕГО	89771,6	20734,2	23504,8	27890,6	17642,0	
I. Здоровое поколение.										
1. Развитие системы детского отдыха и оздоровления детей.										
1.1. Информационно-методическое обеспечение системы отдыха и оздоровления детей.										
1.1.1	Выпуск социальной рекламы	2023-2026	ОСМиД	МБ	59,1	14,1	15,0	15,0	15,0	- привлечь детей в оздоровительные лагеря
1.2.	Формы организации отдыха, оздоровления и занятости детей.									
1.2.1	Организация летнего отдыха на базе общеобразовательных школ в оздоровительных лагерях с дневным пребыванием детей	2023-2026	Администрация м.р. Волжский	МБ	43187,0	11279,5	11187,5	11187,5	9532,5	- охват детей отдыхом, оздоровлением
1.3	Развитие инфраструктуры отдыха и оздоровления детей.									
1.3.1	Проведение мероприятий по санитарно-эпидемиологической подготовке и благоустройству территории МБУ ДЗСОЦ «Волжанин» в рамках муниципального задания	2023-2026	МБУ ДЗСОЦ «Волжанин»	МБ	13316,00	3066,00	3280,00	3460,00	3510,00	- благоустроить территорию
1.3.2	Укрепление материально-технической базы МБУ «ДЗСОЦ «Волжанин»	2023-2026	МБУ ДЗСОЦ «Волжанин»	МБ	2100,00	470,00	490,00	540,00	600,00	- укрепить материально-техническую базу
1.3.3	Приобретение основных средств для нужд МБУ ДЗСОЦ «Волжанин»	2023-2026	МБУ ДЗСОЦ «Волжанин»	МБ	3042,1	2342,1	200,00	250,00	250,00	- укрепить материально-техническую базу
1.3.4.	Устройство волейбольной площадки в ДОЦ «Волжанин» муниципального района Волжский Самарской области»	2023-2026	МБУ «УГЖКХ»	МБ	245,3		245,3			
1.3.5.	Устройство спортивной площадки в ДОЦ «Волжанин» муниципального района Волжский Самарской области»	2023-2026	МБУ «УГЖКХ»	МБ	443,4			443,4		
				ОБ	4660,4		4660,4			
				ОБ	8424,5			8424,5		
II. Одаренные дети										
1.	Проведение торжественной церемонии награждения выпускников 11-х классов золотыми и серебряными медалями «За особые успехи в учении»	2023-2026	Администрация м.р. Волжский	МБ	429,8	67,2	115,0	120,8	126,8	- поощрение выпускников района в связи с окончанием школы
2.	Проведение районного конкурса рисунков «В лесу родилась елочка!»	2023-2026	Администрация м.р. Волжский	МБ	120,0	30,0	30,0	30,0	30,0	- охват детей новогодними мероприятиями
3.	Проведение торжественной церемонии награждения выпускников 11-х классов золотыми и серебряными медалями «За особые успехи в учении»	2023-2026	МБУК ЦКД «Союз»	МБ	1078,9	112,0	272,3	322,3	372,3	- поощрение выпускников района в связи с окончанием школы
4.	Проведение районного конкурса рисунков «Экология глазами детей»	2023-2026	Администрация м.р. Волжский	МБ	120,0	30,0	30,0	30,0	30,0	- охват детей мероприятиями
5.	Проведение районного конкурса «Лучший скворечник»	2023-2026	Администрация м.р. Волжский	МБ	200,0	50,0	50,0	50,0	50,0	- охват детей мероприятиями
III. Дети и семья										
1. Защита и улучшение положения детей, оказавшихся в трудной жизненной ситуации.										
1.1.	Проведение акции для детей из семей, находящихся в трудной жизненной ситуации, «Здравствуй, первоклассник!»	2023-2026	Администрация м.р. Волжский	МБ	749,3	253,4	157,3	165,2	173,4	- охват детей мероприятиями
1.2.	Адресная поддержка семей, находящихся в трудной жизненной ситуации	2023-2026	Администрация м.р. Волжский	МБ	120,0	30,0	30,0	30,0	30,0	- улучшение положения детей, оказавшихся в трудной жизненной ситуации
1.3.	Проведение акции для детей из семей, находящихся в ТЖС, «Здравствуй, первоклассник»	2023-2026	МБУК ЦКД «Союз»	МБ	1149,0	249,0	250,0	300,0	350,0	- охват детей мероприятиями
2. Повышение авторитета и общественного значения семьи, материнства и детства.										
2.1.	Организация районных мероприятий, посвященных Дню матери. Чествование лучших матерей	2023-2026	МБУК ЦКД «Союз»	МБ	210,0	0,0	65,0	70,0	75,0	- повышение авторитета и общественного значения семьи
2.2.	Районный праздник «Во славу семьи, материнства и отцовства»	2023-2026	МБУК ЦКД «Союз»	МБ	700,0	175,0	175,0	175,0	175,0	- повышение авторитета и общественного значения семьи
2.3.	Организация новогодних мероприятий	2023-2026	ОСМиД	МБ	1000,0	250,0	250,0	250,0	250,0	- охват детей новогодними мероприятиями
2.4.	Вручение поздравительных адресов родителям, у которых родился третий и последующий ребенок, чествование семей, у которых родились двойни, тройни	2023-2026	МБУК ЦКД «Союз»	МБ	200,0	50,0	50,0	50,0	50,0	- повышение авторитета и общественного значения семьи
2.5.	Проведение мероприятия «Всероссийский день семьи, любви и верности»	2023-2026	МБУ «ДМО» Волжского района МБУК ЦКД «Союз»	МБ	560,0	170,0	120,0	130,0	140,0	- повышение авторитета и общественного значения семьи
2.6.	Организация и проведение районного конкурса «Судьба моей семьи в истории земли Волжской»	2023-2026	МБУК «Меж-поселенческая библиотека Волжского района»	МБ	310,0	70,0	75,0	80,0	85,0	- повышение авторитета и общественного значения семьи
2.7.	Проведение мероприятия, посвященного Международному дню семьи	2023-2026	МБУ «ДМО» Волжского района	МБ	500,0	110,0	120,0	130,0	140,0	- повышение авторитета и общественного значения семьи
3. Поддержка семей, воспитывающих детей-сирот и детей, оставшихся без попечения родителей, многодетных семей										
3.1.	Адресная поддержка семей воспитывающих детей-сирот и детей, оставшихся без попечения родителей, многодетных семей, детей-инвалидов	2023-2026	Администрация м.р. Волжский	МБ	400,0	100,0	100,0	100,0	100,0	- улучшение положения детей, оказавшихся в трудной жизненной ситуации
3.2.	Поощрение семей билетами в театры, музеи, ФКП «Росгосцирк» в лице филиала РОСГОСЦИРКА «Самарский госцирк», Государственное бюджетное учреждение культуры «Самарская государственная филармония» г. о. Самара	2023-2026	ОСМиД	МБ	800,0	200,0	200,0	200,0	200,0	- улучшение положения детей, оказавшихся в трудной жизненной ситуации

№ п/п	Наименование мероприятия	Сроки реализации	Ответственный исполнитель, участник подпрограммы	Источники финансирования	Сумма расходов, всего (тыс. руб.)*	В том числе по годам реализации подпрограммы (тыс. руб.)				Ожидаемые результаты
						2023	2024	2025	2026	
3.3.	Выпуск и размещение рекламы направленной на укрепление института семьи, семейных форм устройства детей-сирот	2023-2026	ОСМид	МБ	56,0	11,0	15,0	15,0	15,0	- укрепить институт семьи
3.4.	Приобретение детского удерживающего устройства для автомобиля (бустер)	2023-2026	ОСМид	МБ	10,9	10,9	0,00	0,00	0,00	- улучшение положения детей, оказавшихся в трудной жизненной ситуации
IV. Профилактика безнадзорности и правонарушений несовершеннолетних, защита их прав										
1. Организационные мероприятия по предупреждению детской безнадзорности и правонарушений несовершеннолетних, защите их прав										
1.1.	Организация экскурсий для трудных подростков «группы риска».	2023-2026	ОСМид	МБ	80,0	20,0	20,0	20,0	20,0	- предупреждение детской безнадзорности и правонарушений несовершеннолетних
1.2.	Организация охраны детей на базе МБУ «ДЗСОЦ «Волжанин» В рамках муниципального бюджета	2023-2026	МБУ ДЗСОЦ «Волжанин»	МБ	1213,0	163,0	350,0	350,0	350,0	- охрана детей
1.3.	Организация военно-спортивной смены на базе МБУ «ДЗСОЦ «Волжанин»	2023-2026	МБУ ДЗСОЦ «Волжанин»	МБ	3604,9	1244,9	780,0	780,0	800,0	- охват детей отдыхом, оздоровлением и занятостью
1.4.	Организация профильной смены самоуправления на базе МБУ «ДЗСОЦ «Волжанин»	2023-2026	МБУ ДЗСОЦ «Волжанин»	МБ	520,0	130,0	130,0	130,0	130,0	- охват детей отдыхом, оздоровлением и занятостью
1.5.	Мероприятия, посвященные «Дню Победы» подарки победителям за 1,2,3 места в муниципальном этапе конкурса поделок, посвященных Победе в ВОВ 1941 -1945 гг.	2023-2026	Администрация м. р. Волжский	МБ	120,0	30,0	30,0	30,0	30,0	- воспитание патриотизма
2. Организационно-методическое обеспечение деятельности органов и учреждений системы профилактики района										
2.1.	Формирование законопослушного поведения несовершеннолетних с использованием средств наглядной агитации	2023-2026	ОСМид	МБ	42,0	6,00	12,00	12,00	12,00	- предупреждение детской безнадзорности и правонарушений несовершеннолетних

ЭКОНОМИЧЕСКОЕ ОБОСНОВАНИЕ

муниципальной программы муниципального района Волжский Самарской области «Дети Волжского района» на 2023-2026 годы

№ п/п	Мероприятия и направления работы	Исполнители	Расчет планируемого объема финансирования (в тыс. руб.)				Всего
			2023	2024	2025	2026	
I. Здоровое поколение.							
1. Развитие системы детского отдыха и оздоровления детей.							
1.1. Информационно-методическое обеспечение системы отдыха и оздоровления детей.							
1.1.1.	Выпуск социальной рекламы	ОСМид	14,064 типографские услуги (буклеты, плакаты) (432шт.по 32,55руб.)	15,00 типографские услуги (буклеты, плакаты) (1500шт.по 10руб.)	15,00 типографские услуги (буклеты, плакаты) (1500шт.по 10руб.)	15,00 типографские услуги (буклеты, плакаты) (1500шт.по 10руб.)	59,064
1.2. Формы организации отдыха, оздоровления и занятости детей.							
1.2.1.	Организация летнего отдыха на базе общеобразовательных школ в оздоровительных лагерях с дневным пребыванием детей	Администрация м.р. Волжский	11279,508 8842,680 -расходы на продукты 884,268 -торговая надбавка 10% 1552,560 -ФОТ	11187,494 8842,68 -расходы на продукты 884,268 -торговая надбавка 10% 1460,546 -ФОТ	11187,494 8842,680 -расходы на продукты 884,268 -торговая надбавка 10% 1460,546 -ФОТ За счет средств муниципального бюджета	9532,524 7463,52 -расходы на продукты 746,352 -торговая надбавка 10% 1322,652 -ФОТ За счет средств муниципального бюджета	43187,02
1.3. Развитие инфраструктуры отдыха и оздоровления детей.							
1.3.1.	Проведение мероприятий по санитарно-эпидемиологической подготовке и благоустройству территории МБУ ДЗСОЦ «Волжанин» В рамках муниципального задания	МБУ ДЗСОЦ «Волжанин»	3066,00 266,32366-проведение мероприятий по санитарно-эпидемиологической подготовке; 790,00 коммунальные услуги; 1543,67634-услуги по содержанию имущества; 466,00 благоустройство территории;	3280,00 200,00-проведение мероприятий по санитарно-эпидемиологической подготовке; 1100,00 коммунальные услуги; 1500,00-услуги по содержанию имущества; 480,00 благоустройство территории;	3460,00 210,00-проведение мероприятий по санитарно-эпидемиологической подготовке; 1150,00 коммунальные услуги; 1600,00-услуги по содержанию имущества; 500,00 благоустройство территории;	3510,00 210,00-проведение мероприятий по санитарно-эпидемиологической подготовке; 1200,00 коммунальные услуги; 1600,00-услуги по содержанию имущества; 500,00 благоустройство территории;	13316,00
1.3.2.	Укрепление материально-технической базы МБУ «ДЗСОЦ «Волжанин»	МБУ ДЗСОЦ «Волжанин»	470,00 130,00-приобретение постельных принадлежностей; 180,00- приобретение хозтоваров; 160-посуда для столовой	490,00 140,00-приобретение постельных принадлежностей; 180,00- приобретение хозтоваров; 170-посуда для столовой	540,00 150,00-приобретение постельных принадлежностей; 200,00- приобретение хозтоваров; 190-посуда для столовой	600,00 170,00-приобретение постельных принадлежностей; 220,00- приобретение хозтоваров; 210-посуда для столовой	2100,00
1.3.3.	Приобретение основных средств для нужд МБУ ДЗСОЦ «Волжанин»	МБУ ДЗСОЦ «Волжанин»	2342,128 560,00 мебель в спальные корпуса 40,00 емкость для воды 300,00 кондиционеры 146,00пожарные ящики 300,00пароконвектомат 996,128работа по возведению нежилых зданий, сооружений из модульных конструкций	200,00 оснащение мебелью спальных корпусов	250,00 оснащение мебелью спальных корпусов	250,00 оснащение мебелью спальных корпусов	3042,128
1.3.4.	Устройство волейбольной площадки в ДОЦ «Волжанин» муниципального района Волжский Самарской области	МБУ «УГЖКХ»		4905,66 245,283 -местный бюджет; 4660,377-областной бюджет			4905,66
1.3.5.	Устройство спортивной площадки в ДОЦ «Волжанин» муниципального района Волжский Самарской области	МБУ «УГЖКХ»			8867,90 443,395- местный бюджет; 8424,505-областной бюджет		8867,90
II. Одаренные дети							
1.	Проведение торжественной церемонии награждения выпускников 11-х классов золотыми и серебряными медалями «За особые успехи в учении»	Администрация м.р. Волжский	67,212 29,052 (36 чел.*0,807=29,052) – сувениры с лазерной гравировкой 38,160 – цветы	115,030 37,36824 (42чел.*0,88972 =37,36824) – сувениры с лазерной гравировкой 43,92526 – цветы 33,73650 – оформление зала/площадки ОУ	120,785 39,2364 (42 чел.*0,93420 =39,2364) – сувениры с лазерной гравировкой 46,12528 – цветы 35,42332 – оформление зала/площадки ОУ	126,82588 41,19835 (42 чел.*0,98091309 =41,19835) – сувениры с лазерной гравировкой 48,43305 – цветы 37,19448 – оформление зала/площадки	429,85288
2.	Проведение районного конкурса рисунков «В лесу родилась елочка!»	Администрация м.р. Волжский	30,00 Приобретение подарков для награждения 15под.по 2000 руб.	30,00 Приобретение подарков для награждения 15под.по 2000 руб	30,00 Приобретение подарков для награждения 15под.по 2000 руб	30,00 Приобретение подарков для награждения 15под.по 2000 руб	120,00
3.	Проведение торжественной церемонии награждения выпускников 11-х классов золотыми и серебряными медалями «За особые успехи в учении»	МБУК ЦКД «Союз»	112,000 90,00-приобретение подарков для награждения (36чел.по 2,50руб=90,0.) 22,00-оформление зала/площадки	272,300 125,00-приобретение подарков для награждения (63чел.по 2100руб.) 45,00-оформление зала/площадки 95,0 цветы (63бук.по 1500руб.)	322,300 130,00-приобретение подарков для награждения (65чел.по 2500руб.) 50,00-оформление зала/площадки 109,8 цветы (65бук.по 1689руб.)	372,300 135,00-приобретение подарков для награждения (68чел.по 2500) 133,7 (68бук.по 1966руб.)	1078,90
4.	Проведение районного конкурса рисунков «Экология глазами детей»	Администрация м.р. Волжский	30,00 приобретение подарков для награждения 15под.по 2000 руб	30,00 приобретение подарков для награждения 15под.по 2000 руб	30,00 приобретение подарков для награждения 15под.по 2000 руб	30,00 приобретение подарков для награждения 15под.по 2000 руб	120,000
5.	Проведение районного конкурса «Лучший скворечник»	Администрация м.р. Волжский	50,00 приобретение подарков для награждения 15под.по 2000 руб	50,00 приобретение подарков для награждения 15под.по 2000 руб	50,00 приобретение подарков для награждения 15под.по 2000 руб	50,00 приобретение подарков для награждения 15под.по 2000 руб	200,00
III. Дети и семья							
1. Защита и улучшение положения детей, оказавшихся в трудной жизненной ситуации.							

№ п/п	Мероприятия и направления работы	Исполнители	Расчет планируемого объема финансирования (в тыс. руб.)				Всего
			2023	2024	2025	2026	
1.1.	Проведение акции для детей из семей, находящихся в трудной жизненной ситуации, «Здравствуй, первоклассник!»	Администрация м.р. Волжский	253,448 196,4304 (80 чел.*2,45538=196,4304) набор канцелярских товаров 4,200 (84 шт.*0,050=4,200) поздравительные открытки 44,8176 (80 чел.*0,56022=44,8176) Игрушки 8,00-оформление зала	157,290 120,35628 (66 чел.*1,82358=120,35628) набор канцелярских товаров 3,85872 (70 шт.*0,05512457=3,85872) поздравительные открытки 33,07500 (66 чел.*0,501136363=33,07500) игрушки	165,155 126,37478 (66 чел.*1,91476939=126,37478) набор канцелярских товаров 4,05147 (70 шт.*0,05787814=4,05147) поздравительные открытки 34,72875 (66 чел.*0,52619318=34,72875) игрушки	173,41295 132,69351 (66 чел.*2,01050772=132,99351) набор канцелярских товаров 4,25426 (70 шт.*0,06077514=4,25426) поздравительные открытки 36,46518 (66 чел.*0,55250272=36,46518) игрушки	749,30595
1.2.	Адресная поддержка семей, находящихся в трудной жизненной ситуации	Администрация м. р. Волжский	30,00 2 семьи по 15000,00	30,00 2 семьи по 15000,00	30,00 2 семьи по 15000,00	30,00 2 семьи по 15000,00	120,00
1.3.	Проведение акции для детей из семей, находящихся в ТЖС, «Здравствуй, первоклассник»	МБУК ЦКД «Союз»	249,00 приобретение школьных портфелей (рюкзаков) 80 чел. по 3,1125руб.	250,00 приобретение школьных портфелей (рюкзаков) 85 чел. по 2950руб	300,00 приобретение школьных портфелей (рюкзаков) 102 чел. по 2950руб	350,00 приобретение школьных портфелей (рюкзаков) 119чел.по 2950руб.	1149,00
2. Повышение авторитета и общественного значения семьи, материнства и детства.							
2.1.	Организация районных мероприятий, посвященных Дню матери. Чествование лучших матерей	МБУК ЦКД «Союз» Волжского района	0,00	65,00 43,00-подарки (20 семей по2150руб) 22,00-цветы (20 семей по1000руб)	70,00 45,00-подарки (20 семей по2250руб) 25,00-цветы (20 семей по1250руб)	75,00 48,00-подарки (22 семьи по2180руб) 27,00-цветы (22 семьи по1227руб)	210,00
2.2.	Районный праздник «Во славу семьи, материнства и отцовства»	МБУК ЦКД «Союз» Волжского района	175,00 - подарки и цветы 90,00 (2000+1000руб.*30 семей) -оформление зала 30,00 руб. -подарки(игрушки) 55,00 (30семей*1833)	175,00 - подарки и цветы 90,00 (2000+1000руб.*30 семей) -оформление зала 30,00 руб. -подарки(игрушки) 55,00 (30семей*1833)	175,00 - подарки и цветы 90,00 (2000+1000руб.*30 семей) -оформление зала 30,00 руб. -подарки(игрушки) 55,00 (30семей*1833)	175,00 - подарки и цветы 90,00 (2000+1000руб.*30 семей) -оформление зала 30,00 руб. -подарки(игрушки) 55,00 (30семей*1833)	700,00
2.3.	Организация новогодних мероприятий	ОСМид	250,00 - новогодние подарочные наборы конфет-132,00 (165шт.по 800руб.) - билеты на новогоднее представление-118,00(236шт по 500руб.)	250,00 - новогодние подарочные наборы конфет-132,00 (165шт.по 800руб.) - билеты на новогоднее представление-118,00(236шт по 500руб.)	250,00 - новогодние подарочные наборы конфет-132,00 (165шт.по 800руб.) - билеты на новогоднее представление-118,00(236шт.по 500руб.)	250,00 - новогодние подарочные наборы конфет-132,00 (165шт.х800руб.) - билеты на новогоднее представление-118,00(236шт по 500руб.)	1000,00
2.4.	Вручение поздравительных адресов родителям, у которых родился третий и последующий ребенок, чествование семей, у которых родились двойни, тройни	МБУК ЦКД «Союз» Волжского района	50,00 приобретение поздравительных адресов; цветов, памятных подарков (10 семей: подарок, букет (3000+2000))	50,00 приобретение поздравительных адресов; цветов, памятных подарков (10 семей: подарок, букет (3000+2000))	50,00 приобретение поздравительных адресов; цветов, памятных подарков (10 семей: подарок, букет (3000+2000))	50,00 приобретение поздравительных адресов; цветов, памятных подарков (10 семей: подарок, букет (3000+2000))	200,00
2.5.	Проведение мероприятия «Все-российский день семьи, любви и верности»	МБУ «ДМО» Волжского района МБУК ЦКД «Союз» Волжского района	170,00 26,00-Цветы (26шт.по 1,00.) 14,00-Оформление сцены 70,00-Организация пи-тания (70ч по 1,00) 10,00-оформление зала, 50,00-подарки (26 семей по 1,923)	120,00 Цветы 30,00 (30шт.по 1000руб.) подарки(игрушки) 90,0(30шт.по2950руб.)	130,00 Цветы 35,00 (35шт по 1000,руб.) подарки(игрушки) 95,00(35шт.по 2714руб	140,00 Цветы 42,00 (35шт.по 1200руб.) подарки(игрушки) 98,00(35шт.по 2800руб.)	560,00
2.6.	Организация и проведение районного конкурса «Судьба моей семьи в истории земли Волжской»	МБУК «Межпоселенческая библиотека Волжского района»	70,00 подарки (35шт.по 2000 руб.)	75,00 подарки (35шт.по 2143руб.)	80,00 подарки (35шт.по 2286руб.)	85,00 Подарки (35шт.по 2429руб.)	310,00
2.7.	Проведение мероприятия, посвященного Международному дню семьи	МБУ «ДМО» Волжского района	110,00 Цветы, подарки, оформление Цветы 11,00 (10шт.по 1100руб.) Подарки 74,00 (37шт. по 2000руб.) Оформление 25,00	120,00 Цветы, подарки, оформление Цветы 15,40 (14шт.по 1100руб.) Подарки 74,00 (37шт. по 2000руб.) Оформление 30,60	130,00 Цветы, подарки, оформление Цветы 18,20 (14шт.по 1300руб.) Подарки 80,00 (37шт. по 2162руб.) Оформление 31,80	140,00 Цветы, подарки, оформление Цветы 19,50 (15шт.по 1300руб.) Подарки 90,00 (38шт. по 2368руб.) Оформление 30,50	500,00
3. Поддержка семей, воспитывающих детей-сирот и детей, оставшихся без попечения родителей, многодетных семей.							
3.1.	Адресная поддержка семей воспитывающих детей-сирот и детей, оставшихся без попечения родителей, многодетных семей, детей-инвалидов	Администрация м.р. Волжский	100,00 4 чел. х 25000,00	100,00 4 чел. х 25000,00	100,00 4 чел. х 25000,00	100,00 4 чел. х 25000,00	400,00
3.2.	Поощрение семей билетами в театры, музеи, ФКП «Росгосцирк» в лице филиала РОСГОСЦИРКА «Самарский госцирк», Государственное бюджетное учреждение культуры «Самарская государственная филармония» г.о.Самара	ОСМид	200,00 приобретение билетов 250 шт. х 800,00	200,00 приобретение билетов 250 шт. х 800,00	200,00 приобретение билетов 250 шт. х 800,00	200,00 Приобретение билетов 250 шт. х 800,00	800,00
3.3.	Выпуск и размещение рекламы направленной на укрепление института семьи, семейных форм устройства детей-сирот	ОСМид	11,00 изготовление буклетов (1500шт.х10,00)	15,00 изготовление буклетов (1500шт.х10,00)	15,00 изготовление буклетов (1500шт.х10,00)	15,00 изготовление буклетов (1500шт.х10,00)	56,00
3.4.	Приобретение детского удерживающего устройства для автомобиля (бустер)	ОСМид	10,936 Приобретение бустеров (4 шт. х 2,734)	0,00	0,00	0,00	10,936
IV. Профилактика безнадзорности и правонарушений несовершеннолетних, защита их прав							
1.Организационные мероприятия по предупреждению детской безнадзорности и правонарушений несовершеннолетних, защите их прав.							
1.1.	Организация экскурсий для трудных подростков «группы риска»	ОСМид	20,00 30 чел.х 666,00	20,00 30 чел.х 666,00	20,00 30 чел.х 666,00	20,00 30 чел.х 666,00	80,00
1.2.	Организация охраны детей на базе МБУ «ДЗСОЦ «Волжанин» В рамках муниципального бюджета	МБУ ДЗСОЦ «Волжанин»	162,972 1 смена по 59,712 1 смена по 103,26	350,00 3 смены по 100,00 1 смена по 50,00	350,00 3 смены по 100,00 1 смена по 50,00	350,00 3 смены по 100,00 1 смена по 50,00	1212,972
1.3.	Организация военно-спортивной смены на базе МБУ «ДЗСОЦ «Волжанин»	МБУ ДЗСОЦ «Волжанин»	1244,90 50 путевок на 10 дней по 15,00; 35 путевок на 10 дней по 14,14	780,00 50 путевок на 10 дней по 15,60	780,00 50 путевок на 10 дней по 15,60	800,00 50 путевок на 10 дней по 16,00	3604,90
1.4.	Организация профильной смены самоуправления на базе МБУ «ДЗСОЦ «Волжанин»	МБУ ДЗСОЦ «Волжанин»	130,00 35 путевок на Здня детей *3,546+3 педагога на Здня*1,965	130,00 35 путевок на Здня детей *3,546+3 педагога на Здня*1,965	130,00 35 путевок на Здня детей *3,546+3 педагога на Здня*1,965	130,00 35 путевок на Здня детей *3,546+3 педагога на Здня*1,965	520,00
1.5.	Мероприятия, посвященные «День Победы» подарки победителям за 1,2,3 места в муниципальном этапе конкурса поделок, посвященных Победе в ВОВ 1941 -1945 гг.	Администрация м.р. Волжский	30,00 подарки 5шт.х1600,00=8000,00 6шт.х1350,00=8100,00 5шт.х1100,00=5500,00 14шт.х600,00=8400,00	30,00 подарки 5шт.х1600,00=8000,00 6шт.х1350,00=8100,00 5шт.х1100,00=5500,00 14шт.х600,00=8400,00	30,00 подарки 5шт.х1600,00=8000,00 6шт.х1350,00=8100,00 5шт.х1100,00=5500,00 14шт.х600,00=8400,00	30,00 подарки 5шт.х1600,00=8000,00 6шт.х1350,00=8100,00 5шт.х1100,00=5500,00 14шт.х600,00=8400,00	120,00
2. Организационно-методическое обеспечение деятельности органов и учреждений системы профилактики района.							
2.1.	Формирование законопослушного поведения несовершеннолетних с использованием средств наглядной агитации	ОСМид	6,00 изготовление буклетов, памяток и брошюр; (1200шт.х10,00)	12,00 изготовление буклетов, памяток и брошюр; (1200шт.х10,00)	12,00 изготовление буклетов, памяток и брошюр; (1200шт.х10,00)	12,00 изготовление буклетов, памяток и брошюр; (1200шт.х10,00)	42,00
ИТОГО			20734,168	23504,774	27890,634	17642,06283	89771,63883

**АДМИНИСТРАЦИЯ МУНИЦИПАЛЬНОГО РАЙОНА
ВОЛЖСКИЙ САМАРСКОЙ ОБЛАСТИ
ПОСТАНОВЛЕНИЕ
от 01.08.2023 № 3400**

Об утверждении Порядка предоставления субсидии из бюджета муниципального района Волжский Самарской области на финансовое обеспечение (возмещение) затрат юридическим лицам (за исключением субсидий государственным (муниципальным) учреждениям) - организациям коммунального комплекса в связи с возникновением задолженности (в том числе на исполнение государственных актов (решений судов) по оплате за потребленные топливно-энергетические ресурсы, водоснабжение и транспортировку газа в рамках организации и осуществления мероприятий по бесперебойному снабжению населения коммунальными услугами

В соответствии со статьями 78 и 86 Бюджетного кодекса Российской Федерации, постановлением Правительства Российской Федерации от 18 сентября 2020 г. N 1492 «Об общих требованиях к нормативным правовым актам, муниципальным правовым актам, регулирующим предоставление субсидий, в том числе грантов в форме субсидий, юридическим лицам, индивидуальным предпринимателям, а также физическим лицам - производителям товаров, работ, услуг, и о признании утратившими силу некоторых актов Правительства Российской Федерации и отдельных положений некоторых актов Правительства Российской Федерации», Администрация муниципального района Волжский Самарской области ПОСТАНОВЛЯЕТ:

1. Утвердить Порядок предоставления субсидии из бюджета муниципального района Волжский Самарской области на финансовое обеспечение (возмещение) затрат юридическим лицам (за исключением субсидий государственным (муниципальным) учреждениям) - организациям коммунального комплекса в связи с возникновением задолженности (в том числе на исполнение государственных актов (решений судов) по оплате за потребленные топливно-энергетические ресурсы, водоснабжение и транспортировку газа в рамках организации и осуществления мероприятий по бесперебойному снабжению населения коммунальными услугами согласно приложению.

2. Настоящее Постановление вступает в силу со дня опубликования.

3. Настоящее Постановление официально опубликовать в газете «Волжская новь».

4. Контроль за исполнением настоящего Постановления возложить на и.о. заместителя Главы муниципального района Байданова А.А.

**Е.А. МАКРИДИН,
Глава муниципального района.**

Приложение к Постановлению Администрации
от 01.08.2023 № 3400

ПОРЯДОК

предоставления субсидии из бюджета муниципального района Волжский Самарской области на финансовое обеспечение (возмещение) затрат юридическим лицам (за исключением субсидий государственным (муниципальным) учреждениям) - организациям коммунального комплекса в связи с возникновением задолженности (в том числе на исполнение государственных актов (решений судов) по оплате за потребленные топливно-энергетические ресурсы, водоснабжение и транспортировку газа в рамках организации и осуществления мероприятий по бесперебойному снабжению населения коммунальными услугами

1. Настоящий Порядок определяет механизм предоставления субсидии из бюджета муниципального района Волжский Самарской области на финансовое обеспечение (возмещение) затрат юридическим лицам (за исключением субсидий государственным (муниципальным) учреждениям) - организациям коммунального комплекса в связи с возникновением задолженности по оплате за потребленные топливно-энергетические ресурсы, водоснабжение и транспортировку газа в рамках организации и осуществления мероприятий по бесперебойному снабжению населения коммунальными услугами (далее - Порядок).

К направлениям расходов, источником финансового обеспечения которых являются субсидии, относятся погашение задолженности или части задолженности (в том числе на исполнение государственных актов (решений судов) по оплате за потребленные топливно-энергетические ресурсы, водоснабжение и транспортировку газа (далее - задолженность).

2. Порядок разработан в соответствии с Бюджетным кодексом Российской Федерации и Уставом муниципального района Волжский Самарской области.

3. Субсидии предоставляются на безвозмездной и безвозвратной основе Администрацией муниципального района Волжский Самарской области (далее - Администрация) на финансирование мероприятий по обеспечению бесперебойного снабжения коммунальными услугами населения, возникающих при выполнении полномочий органов местного самоуправления в сфере владения и пользования имуществом, находящимся в муниципальной собственности, а также по обеспечению тепло-, водоснабжения и водоотведения потребителей на территории муниципального района Волжский Самарской области, в пределах лимитов бюджетных обязательств, предусмотренных на указанные цели, утвержденных в установленном порядке Администрации, имеют целевое назначение и не могут быть использованы на другие цели.

4. Сведения о субсидиях размещаются на едином портале бюджетной системы Российской Федерации в информационно-телекоммуникационной сети Интернет (далее - единый портал) (в разделе единого портала) не позднее 15-го рабочего дня, следующего за днем принятия решения Собрания Представителей Волжского района Самарской области о бюджете муниципального района Волжский Самарской области на очередной финансовый год и плановый период (решения Собрания Представителей Волжского района Самарской области о внесении изменений в решение Собрания Представителей Волжского района Самарской области о бюджете муниципального района Волжский Самарской области на очередной финансовый год и плановый период), в установленном порядке.

Информация о проведении отбора, о результатах рассмотрения предложений (заявок), об участниках отбора и результатах отбора, в том числе о заключенных с участниками отбора соглашениях, является информацией ограниченного доступа.

5. Получателями субсидии в соответствии с настоящим Порядком являются юридические лица (за исключением государственных (муниципальных) учреждений) - производители товаров, работ, услуг, осуществляющие на территории муниципального района Волжский Самарской области регулируемый вид деятельности в сфере тепло-снабжения, водоснабжения и (или) водоотведения (далее - получатели субсидий), соответствующие следующим критериям отбора:

осуществление регулируемого вида деятельности с использованием имущества, находящегося в муниципальной собственности муниципального района Волжский Самарской области;

наличие задолженности.

6. Субсидии предоставляются юридическим лицам при соблюдении следующих условий:

1) предоставление населению услуг холодного водоснабжения и (или) горячего водоснабжения и теплоснабжения;

2) наличие задолженности у Получателей субсидий, связанных с предоставлением услуг по холодному водоснабжению и (или) горячему водоснабжению и теплоснабжению гражданам муниципального района Волжский Самарской области;

3) заключение соглашения о предоставлении субсидии между Администрацией и получателем субсидии (далее - соглашение) по форме, утвержденной Финансовым управлением, предусматривающего согласие получателя на осуществление органами муниципального финансового контроля проверок соблюдения условий, целей и порядка предоставления субсидии.

7. Получатели субсидий должны соответствовать на первое число месяца, предшествующего месяцу, в котором планируется заключение соглашения, следующим требованиям:

1) юридическое лицо на дату представления документов для участия в отборе не имеет неисполненной обязанности по уплате налогов, сборов, страховых взносов, пеней, штрафов, процентов, подлежащих уплате в соответствии с законодательством Российской Федерации о налогах и сборах;

2) юридическое лицо не имеет просроченной (неурегулированной) задолженности по возврату в бюджет муниципального района Волжский субсидий, бюджетных инвестиций, предоставленных в том числе в соответствии с иными правовыми актами, и иной просроченной (неурегулированной) задолженности по денежным обязательствам перед муниципальным образованием - муниципальным районом Волжский;

3) юридическое лицо не получало средства из соответствующего бюджета бюджетной системы Российской Федерации в соответствии с иными нормативными правовыми актами, муниципальными правовыми актами на цели, указанные в пункте 3 настоящего Порядка;

4) юридическое лицо не находится в процессе реорганизации, ликвидации, в отношении его не введена процедура банкротства, а также деятельность юридического лица не приостановлена в установленном действующим законодательством порядке;

5) в реестре дисквалифицированных лиц отсутствуют сведения о дисквалифицированных руководителях, членах коллегиального исполнительного органа, лице, исполняющем функции единоличного исполнительного органа, или главном бухгалтере юридического лица;

6) юридическое лицо не является иностранным юридическим лицом, в том числе местом регистрации которого является государство или территория, включенные в утверждаемый Министерством финансов Российской Федерации перечень государств и территорий, используемых для промежуточного (офшорного) владения активами в Российской Федерации (далее - офшорные компании), а также российским юридическим лицом, в уставном (складочном) капитале которого доля прямого или косвенного (через третьих лиц) участия офшорных компаний в совокупности превышает 25 процентов (если иное не предусмотрено законодательством Российской Федерации). При расчете доли участия офшорных компаний в капитале российских юридических лиц не учитывается прямое и (или) косвенное участие офшорных компаний в капитале публичных акционерных обществ (в том числе со статусом международной компании), акции которых обращаются на организованных торгах в Российской Федерации, а также косвенное участие таких офшорных компаний в капитале других российских юридических лиц, реализованное через участие в капитале указанных публичных акционерных обществ;

7) юридическое лицо не находится в перечне организаций и физических лиц, в отношении которых имеются сведения об их причастности к экстремистской деятельности или терроризму, либо в перечне организаций и физических лиц, в отношении которых имеются сведения об их причастности к распространению оружия массового уничтожения.

8. Для получения субсидии юридические лица представляют в Администрацию следующие документы:

заявку на предоставление субсидии, составленную в произвольной форме, подписанную руководителем юридического лица и заверенную печатью юридического лица, с указанием цели предоставления субсидии, направления затрат, размера запрашиваемой субсидии, банковские реквизиты для перечисления субсидии, перечень прилагаемых к заявке документов и сведений с указанием количества экземпляров и листов, согласие на публикацию (размещение) в информационно-телекоммуникационной сети Интернет информации об организации, о подаваемой ею заявке, иной информации об организации, связанной с отбором;

копию устава, лицензии или иной документ, подтверждающий статус гарантирующей или единой теплоснабжающей организации, заверенные в установленном порядке;

выписку из ЕГРЮЛ, выданную не позднее, чем за 30 дней до даты обращения в Администрацию;

справка налогового органа, подтверждающая отсутствие задолженности по уплате налогов, сборов, страховых взносов, пеней, штрафов, процентов, подлежащих уплате в соответствии с законодательством Российской Федерации о налогах и сборах, выданная на дату не позднее одного месяца до даты представления заявки;

акты сверок, копии договоров, подтверждающие наличие задолженности за потребленные топливно-энергетические ресурсы, водоснабжение и транспортировку газа;

копии вступивших в силу судебных решений либо актов государственных органов, подтверждающих размер задолженности (в случае оплаты задолженности по решению суда либо акту государственных органов).

Юридическое лицо несет ответственность за полноту и достоверность сведений, содержащихся в документах, представляемых в соответствии с настоящим Порядком.

9. Администрация осуществляет проверку представленных документов на соответствие требованиям настоящего Порядка не позднее десяти рабочих дней со дня получения документов, указанных в пункте 8 настоящего Порядка.

В случае соответствия представленных документов требованиям настоящего Порядка Администрация в течение пяти рабочих дней со дня окончания проверки принимает решение о предоставлении субсидии юридическому лицу.

Субсидия перечисляется в соответствии с соглашением о предоставлении субсидии, заключаемым между Администрацией и юридическими лицами по форме, утвержденной Финансовым управлением.

Администрация в письменной форме уведомляет получателя субсидий заказным письмом с уведомлением о вручении или с нарочным:

о готовности заключить соглашение о предоставлении субсидий с приложением проекта соглашения о предоставлении субсидий в 2 (двух) экземплярах (в случае отсутствия оснований для отказа, предусмотренных пунктом 10 настоящего Порядка);

об отказе в заключении соглашения о предоставлении субсидий с указанием оснований для отказа (в случае наличия оснований для отказа, установленных пунктом 10 настоящего Порядка).

10. Основанием для отказа в предоставлении субсидии являются: несоответствие получателя критериям, установленным пунктом 7 настоящего Порядка;

предоставление документов, указанных в пункте 8 настоящего Порядка, не в полном объеме и (или) не соответствующих требованиям действующего законодательства;

недоверенность представленной получателем информации;

отсутствие лимитов бюджетных обязательств по предоставлению субсидии, утвержденных в установленном порядке Администрации.

11. В течение 3 (трех) рабочих дней со дня получения проекта соглашения о предоставлении субсидий получатель субсидий подписывает его в 2 (двух) экземплярах или готовит мотивированный отказ и направляет их в Администрацию заказным письмом с уведомлением о вручении или с нарочным.

В течение 5 (пяти) рабочих дней со дня получения подписанного получателем субсидий проекта соглашения о предоставлении субсидий Администрация подписывает его в 2 (двух) экземплярах, 1 (один) из которых в течение 10 (десяти) рабочих дней со дня подписания со-

глашения о предоставлении субсидий направляет получателю субсидий заказным письмом с уведомлением о вручении или с нарочным.

В случае отказа получателя субсидий от подписания проекта соглашения о предоставлении субсидий или ненаправления проекта соглашения о предоставлении субсидий или ненаправления проекта соглашения о предоставлении субсидий в установленные настоящим пунктом сроки такой получатель субсидий признается уклонившимся от заключения соглашения о предоставлении субсидий и отказавшимся от предоставления субсидий.

12. Расчет субсидий осуществляется исходя из объема неисполненного обязательства по выполнению мероприятий по обеспечению бесперебойного снабжения коммунальными услугами потребителей на территории муниципального района Волжский Самарской области в соответствии с представленной получателем субсидий заявкой о предоставлении субсидий в пределах объема бюджетных ассигнований и лимитов бюджетных обязательств, предусмотренных Администрации на предоставление субсидий на соответствующий финансовый год на цели, предусмотренные настоящим Порядком.

13. В случае уменьшения Администрации ранее доведенных лимитов бюджетных обязательств, указанных в пункте 3 настоящего Порядка, приводящего к невозможности предоставления субсидий в размере, определенном в соглашении о предоставлении субсидий, Администрацией с получателем субсидий согласовываются новые условия о предоставлении субсидий в целях уменьшения размера субсидий, указанного в соглашении о предоставлении субсидий. Администрацией в срок не позднее 2 (двух) рабочих дней со дня наступления обстоятельств, указанных в настоящем абзаце, направляются получателю субсидий проект дополнительного соглашения о внесении изменений в соглашение о предоставлении субсидий, предусматривающего указанную корректировку размера субсидий, подлежащего перечислению получателю субсидий (далее в настоящем пункте - проект дополнительного соглашения).

Получатель субсидий в течение 2 (двух) рабочих дней, следующего за днем получения проекта дополнительного соглашения, подписывает 2 (два) экземпляра такого проекта и направляет их с нарочным в Администрацию или мотивированный отказ в заключении такого дополнительного соглашения. Администрация подписывает его в 2 (двух) экземплярах, 1 (один) из которых в течение 10 (десяти) рабочих дней со дня подписания направляет получателю субсидий заказным письмом с уведомлением о вручении или с нарочным.

В случае отказа получателя субсидий от подписания проекта дополнительного соглашения Администрацией в срок не позднее 2 (двух) рабочих дней со дня поступления такого отказа направляются получателю субсидий заказным письмом с уведомлением о вручении или с нарочным 2 (два) экземпляра подписанного Администрацией проекта соглашения о расторжении соглашения о предоставлении субсидий.

Получатель субсидий в течение 1 (одного) рабочего дня, следующего за днем получения проекта соглашения о расторжении соглашения о предоставлении субсидий, подписывает 2 (два) экземпляра такого проекта и направляет Администрации заказным письмом с уведомлением о вручении или с нарочным 1 (один) экземпляр проекта соглашения о расторжении соглашения о предоставлении субсидий. Субсидии в данном случае получателю субсидий не перечисляются.

В случае ненаправления получателем субсидий подписанного проекта дополнительного соглашения (проекта соглашения о расторжении соглашения о предоставлении субсидий) в установленные настоящим пунктом сроки такой получатель субсидий признается уклонившимся от предоставления субсидий. Субсидии в данном случае получателю субсидий не перечисляются.

Проект дополнительного соглашения (проект соглашения о расторжении соглашения о предоставлении субсидий) оформляется Администрацией по типовой форме, установленной Финансовым управлением.

14. Условиями расходования субсидии являются:

1) достижение качественного показателя (снижение задолженности за потребленные топливно-энергетические ресурсы, водоснабжение и транспортировку газа);

- отчет о состоянии задолженности организации коммунального комплекса по оплате за потребленные топливно-энергетические ресурсы, водоснабжения и транспортировку газа (предоставляется в произвольной форме);

2) использование субсидий в сроки и на цели, предусмотренные Порядком и соглашением.

15. Администрация перечисляет субсидии Получателю субсидий в пределах средств, предусмотренных в бюджете муниципального района Волжский Самарской области в целях организации и осуществления мероприятий по бесперебойному снабжению населения коммунальными услугами, на основании заключенного соглашения о предоставлении субсидий, в течение 10 (десяти) рабочих дней после предоставления всех необходимых документов на расчетный или корреспондентский счет получателя субсидий, открытый получателем субсидий в учреждениях Центрального банка Российской Федерации или кредитной организации.

В случае если субсидия (часть субсидии) предоставляется за счет средств бюджета муниципального района Волжский, формируемых за счет средств бюджета Самарской области, то суммы субсидий за счет средств бюджета муниципального района Волжский, формируемых за счет средств бюджета Самарской области, предусмотренную соглашением о предоставлении субсидий, Администрация перечисляет получателю в течение 5 (пяти) рабочих дней с даты поступления средств из бюджета Самарской области на цели, указанные в пункте 1 настоящего Порядка, в бюджет муниципального района Волжский.

16. Получатели субсидий обеспечивают целевой характер использования субсидии. Нецелевое использование денежных средств влечет применение мер ответственности, предусмотренных действующим законодательством.

17. Порядок, сроки и формы представления получателем субсидии отчетности определяется соглашением.

18. Получатель субсидий (за исключением государственных (муниципальных) унитарных предприятий, хозяйственных товариществ и обществ с участием публично-правовых образований в их уставных (складочных) капиталах, коммерческих организаций с участием таких товариществ и обществ в их уставных (складочных) капиталах) путем подписания соглашения дает согласие на осуществление Администрацией муниципального района Волжский Самарской области, а также иными органами государственного и (или) муниципального финансового контроля проверок соблюдения получателями условий, целей и порядка их предоставления.

19. Администрация осуществляет обязательную проверку Получателей субсидий по соблюдению условий, целей и порядка предоставления и расходования субсидий.

20. В случае выявления нарушений требований настоящего Порядка и (или) условий, предусмотренных соглашением на предоставление субсидий, а также в случае представления недостоверных сведений, Администрация в течение пяти рабочих дней со дня обнаружения указанных фактов направляет Получателю субсидий письменное требование о возврате субсидии.

Получатель субсидий в месячный срок со дня получения письменного требования о возврате субсидий обеспечивает их возврат в бюджет муниципального района Волжский Самарской области.

В случае невозврата субсидий в установленные сроки взыскание производится в соответствии с требованиями действующего законодательства.



СЛУЖБА ПО КОНТРАКТУ

ПРИСОЕДИНЯЙСЯ К СВОИМ

ДОСТОЙНЫЙ И СТАБИЛЬНЫЙ ЗАРАБОТОК ПРИ ВЫПОЛНЕНИИ СПЕЦИАЛЬНЫХ ЗАДАЧ - ОТ 204 ТЫСЯЧ РУБЛЕЙ В МЕСЯЦ ★

ЕДИНОВРЕМЕННАЯ ВЫПЛАТА ПРИ ПОДПИСАНИИ КОНТРАКТА ОТ 1 ГОДА И БОЛЕЕ - 195 ТЫСЯЧ РУБЛЕЙ ★

ДОПОЛНИТЕЛЬНЫЕ ВЫПЛАТЫ ЗА РЕЗУЛЬТАТЫ БОЕВЫХ ДЕЙСТВИЙ - ОТ 50 ТЫСЯЧ ДО 1 МЛН РУБЛЕЙ ★

ВЫ МОЖЕТЕ ПОДАТЬ ЗАЯВЛЕНИЕ НА САЙТЕ ГОСУСЛУГИ

ТЕЛЕФОНЫ: 8(996)746-42-02, 8(846)332-39-37

ГОРЯЧАЯ ЛИНИЯ МИНИСТЕРСТВА ОБОРОНЫ 117

Извещение

о проведении собрания о согласовании местоположения границ земельного участка

Кадастровым инженером Билаловым Русланом Ктисовичем, адрес: Самарская область, г. Самара, ул. Партизанская, д. 19, офис 430/6, e-mail: ipbilalovruslan@gmail.com, тел. 89272671727, квалификационный аттестат 63-14-743, включен в реестр членов А СРО «Кадастровые инженеры», выполняются кадастровые работы по уточнению местоположения границы и площади земельного участка, расположенного по адресу: Самарская область, Волжский район, городское поселение Смышляевка, п.г.т. Смышляевка, СДТ «СМП-589», улица Третья, участок № 172.

Заказчиком кадастровых работ является Матюков Рамиль Наильевич, адрес: г. Самара, Аэропорт-2, 7-38, тел. 89277637059.

Собрание заинтересованных лиц по поводу согласования местоположения границ состоится по адресу: Самарская область, Волжский район, городское поселение Смышляевка, пгт Смышляевка, СДТ «СМП-589», улица Третья, участок № 172, 2.09.2023 г. в 10.00.

С проектом межевого плана земельного участка можно ознакомиться по адресу: Самарская область, г. Самара, ул. Партизанская, д. 19, офис 430/6.

Возражения по проекту межевого плана принимаются с 2.08.2023 г. по 1.09.2023 г. по адресу: Самарская область, г. Самара, ул. Партизанская, д. 19, офис 430/6.

Смежные участки, с правообладателями которых требуется согласовать местоположение границ земельного участка: Самарская область, Волжский район, городское поселение Смышляевка, п.г.т. Смышляевка, СДТ «СМП-589», улица Третья, участок № 173; уч. №196; уч. №195; уч. № 171, а также все смежные участки, расположенные в кадастровом квартале 63:17:0308002.

При проведении согласования местоположения границ при себе иметь документ, удостоверяющий личность, а также документы о правах на земельный участок.

Извещение

о проведении собрания о согласовании местоположения границ земельного участка

Кадастровым инженером Билаловым Русланом Ктисовичем, адрес: Самарская область, г. Самара, ул. Партизанская, д. 19, офис 430/6, e-mail: ipbilalovruslan@gmail.com, тел. 89272671727, квалификационный аттестат 63-14-743, включен в реестр членов А СРО «Кадастровые инженеры», выполняются кадастровые работы по уточнению местоположения границы и площади земельного участка, расположенного по адресу: Самарская область, Волжский район, СТ «Орлов», участок № 66.

Заказчиком кадастровых работ является Пивкина Светлана Михайловна, адрес: г. Самара, Аэропорт-2, 7-38, тел. 89277637059.

Собрание заинтересованных лиц по поводу согласования местоположения границ состоится по адресу: Самарская область, Волжский район, СТ «Орлов», участок № 66, 2.09.2023 г. в 10.00.

С проектом межевого плана земельного участка можно ознакомиться по адресу: Самарская область, г. Самара, ул. Партизанская, д. 19, офис 430/6.

Возражения по проекту межевого плана принимаются с 2.08.2023 г. по 1.09.2023 г. по адресу: Самарская область, г. Самара, ул. Партизанская, д. 19, офис 430/6.

Смежные участки, с правообладателями которых требуется согласовать местоположение границ земельного участка: Самарская область, Волжский район, СТ «Орлов», участок № 66, а также все смежные участки, расположенные в кадастровом квартале 63:17:0309042.

При проведении согласования местоположения границ при себе иметь документ, удостоверяющий личность, а также документы о правах на земельный участок.

Извещение

о проведении собрания о согласовании местоположения границ земельного участка

Кадастровым инженером Кашенко Владимиром Викторовичем, СНИЛС 160-579-916 98, телефон 89171535157,

e-mail: samkadinfo@mail.ru, являющимся работником ООО «Самара Кадастр», адрес: г. Самара, 22 Партсъезда, д. 52, офис 311, выполняются кадастровые работы по уточнению местоположения границ земельного участка с кадастровым номером 63:01:0258003:583, расположенного по адресу: Самарская обл., г. Самара, р-н Кировский, массив 18 км. «Ракитовка», СДТ СМПО «Металлист», ул. Канализационная, уч. №31. Земельный участок расположен в границах кадастрового квартала с кадастровым номером 63:01:0258004.

Заказчиком кадастровых работ является Лутченкова Екатерина Валерьевна, почтовый адрес: Самарская область, г. Самара, ул. Гвардейская, д. 26, кв. 75.

Собрание заинтересованных лиц по поводу согласования местоположения границ состоится по адресу: Самарская обл., г. Самара, р-н Кировский, массив 18 км. «Ракитовка», СДТ СМПО «Металлист», ул. Канализационная, уч. №31, 2.09.2023 г. в 10 часов 00 минут.

С проектом межевого плана земельного участка можно ознакомиться по адресу: г. Самара, 22 Партсъезда, д. 52, офис 311.

Обоснованные возражения относительно местоположения границ, содержащихся в проекте межевого плана, и требования о проведении согласования местоположения границ земельных участков на местности принимаются с 2.08.2023 г. по 1.09.2023 г. по адресу: г. Самара, 22 Партсъезда, д. 52, офис 311.

Смежные земельные участки, с правообладателями которых требуется согласовать местоположение границы: земельные участки, расположенные и граничащие с земельным участком с кадастровым номером 63:01:0258003:583 по северу, востоку, югу и западу в кадастровом квартале 63:01:0258004.

При проведении согласования местоположения границ при себе необходимо иметь документ, удостоверяющий личность, а также документы, подтверждающие права на соответствующий земельный участок.

Извещение

о проведении собрания о согласовании местоположения границ земельного участка

Кадастровым инженером Кашенко Владимиром Викторовичем, СНИЛС 160-579-916 98, телефон 89171535157, e-mail: samkadinfo@mail.ru, являющимся работником ООО «Самара Кадастр», адрес: г. Самара, 22 Партсъезда, д. 52, офис 311, выполняются кадастровые работы по уточнению местоположения границ земельного участка с кадастровым номером 63:17:0803024:2135, расположенного по адресу: Самарская обл, р-н Волжский, Массив Черновского водохранилища, СДТ «Строммашивец», участок 397. Земельный участок расположен в границах кадастрового квартала с кадастровым номером 63:17:0704012.

Заказчиком кадастровых работ является Диникин Кирилл Анатольевич, почтовый адрес: Самарская область, г. Самара, ул. Губанова, д. 26, кв. 37.

Собрание заинтересованных лиц по поводу согласования местоположения границ состоится по адресу: Самарская обл, р-н Волжский, Массив Черновского водохранилища, СДТ «Строммашивец», участок 397, 2.09.2023 г. в 10 часов 00 минут.

С проектом межевого плана земельного участка можно ознакомиться по адресу: г. Самара, 22 Партсъезда, д. 52, офис 311.

Обоснованные возражения относительно местоположения границ, содержащихся в проекте межевого плана, и требования о проведении согласования местоположения границ земельных участков на местности принимаются с 2.08.2023 г. до 01.09.2023 г. по адресу: г. Самара, 22 Партсъезда, д. 52, офис 311.

Смежные земельные участки, с правообладателями которых требуется согласовать местоположение границы: земельные участки, расположенные и граничащие с земельным участком с кадастровым номером 63:17:0803024:2135 по северу, востоку, югу и западу в кадастровом квартале 63:17:0704012.

При проведении согласования местоположения границ при себе необходимо иметь документ, удостоверяющий личность, а также документы, подтверждающие права на соответствующий земельный участок.

ВЕТЕРИНАРИЯ

ОСТОРОЖНО: БРУЦЕЛЛЕЗ

Бруцеллез (brucellosis) – хроническая инфекционная болезнь животных и человека. У многих животных проявляется абортными и задержанием последа, орхитами, рождением нежизнеспособного молодняка и бесплодием. В связи с социальной опасностью бруцеллез включен в список карантинных болезней. К нему восприимчивы многие виды диких и домашних животных. Чаще болевают крупный рогатый скот, свиньи, овцы, режы – лошади и верблюды. К бруцеллезу восприимчив человек. Источник возбудителя инфекции – больные животные. Возбудитель выделяется из организма с абортными плодами, околоплодными водами, истечениями из половых органов, с молоком, спермой, мочой и калом. Факторами передачи являются контаминированные объекты внешней среды, продукция и сырье животного происхождения, инвентарь и спецодежда. Заражение животных происходит алиментарным и половым путем, через кожу и слизистые оболочки (даже неповрежденные), через укусы клещей и кровососущих насекомых.

Инкубационный период у животных длится 3-4 недели (время от попадания бруцелл в организм до появления антител в сыворотке крови). Течение болезни чаще хроническое, в отдельных случаях протекает бессимптомно. Ведущим симптомом у беременных животных является аборт. У коров аборты чаще регистрируются во второй половине беременности, имеют место задержание последа, приводящее к эндометриту и яловости, маститы и повышение температура тела. У быков чаще регистрируют эпидидимиты и артриты.

Для профилактики заболевания владельцы животных обязаны предоставлять их специалистам государственной ветеринарной службы для проведения обязательных противоэпизоотических мероприятий. В случае аборта, преждевременных родов, задержания последа или при появлении у животных признаков, вызывающих подозрение на бруцеллез, таких животных необходимо немедленно изолировать от общего стада и сообщить в государственную ветеринарную службу по месту жительства.

Источником заражения человека являются больные животные. Молоко абортировавших коров наиболее опасно для заражения бруцеллезом, убить бруцелл в нем можно только при помощи кипячения. Заразиться бруцеллезом через сметану и сливочное масло, а также простоквашу, сыворотку, пахту также легко, так как эти продукты в процессе изготовления не подвергаются тепловой обработке. Опасным является мясо больных животных, бруцеллы очень устойчивы к заморозке. Изделия из фарша также могут стать источником заражения, так, например, плохо прожаренные котлеты имеют в середине температуру от 40 градусов, а эта температура не убивает возбудителя заболевания. Только тщательная долгая проварка может убить возбудителя заболевания. Инфекция длительный период сохраняется в активном состоянии и на шерсти с больных животных, шкурах, в местах их содержания.

В целях предотвращения бруцеллеза необходимо – предоставлять ветеринарным специалистам все сведения о приобретенных животных, создавать условия для проведения их осмотра, исследований и противоэпизоотических мероприятий; в случаях появления признаков заболевания животных незамедлительно обращаться к ветеринарным специалистам.

Профилактикой бруцеллеза человека является тщательный ветеринарный контроль за продуктами животноводства, особенно за молоком и молочными продуктами, ликвидация и полная дезинфекция очагов бруцеллеза животных. Молоко, употребляемое людьми, должно проходить обязательную термическую обработку – стерилизацию, длительную пастеризацию или кипячение. В питании маленьких детей не рекомендуется употреблять продукты, которые не проходят обработку – ребенок может заразиться бруцеллезом через сметану и сливочное масло, а также плохо подвергнутое термической обработке мясо.

Уважаемые граждане!

Не подвергайте опасности себя, своих близких! Представляйте животных для проведения плановых и внеплановых профилактических мероприятий по требованию сотрудников государственной ветеринарной службы!

Государственная ветеринарная служба Самарской области.

Волжская НОВЬ
Газета Волжская новь

Учредитель – администрация муниципального района Волжский Самарской области

Главный редактор – Татьяна Валерьевна ОЗЕРОВА.

Газета зарегистрирована управлением Федеральной службы по надзору в сфере связи, информационных технологий и массовых коммуникаций по Самарской области 10 мая 2012 г. Регистрационный номер ПИ № ТУ63-00443.

Материалы не возвращаются. Редакция не вступает в переписку с читателями. Ответственность за содержание рекламы несет рекламодатель. При перепечатке обязательна ссылка на «Волжскую новь».

АДРЕС РЕДАКЦИИ, ИЗДАТЕЛЯ: 443058, Самарская область, г. Самара, ул. Физкультурная, 90а, к. 406 – 419, e-mail: vnov63@yandex.ru
сайт: https://vnsmi.ru
ТЕЛЕФОНЫ: секретариат – 242-66-71; бухгалтерия – 242-64-50; корреспонденты – 242-64-41.

Отпечатано в ООО «Оптима-Принт» (443114, Самарская область, г. Самара, пр. Кирова, дом 387, к. 3, тел. (846) 977-75-00, www.news-print.ru).
Заказ № 1955. Индекс П2984, ПА 737.
Тираж 5995 экз.
Выходит по средам и субботам.
Распространяется по подписке.
Свободная цена.
Номер подписан в печать фактически в 19.00 (по графику – в 19.00).
1 2 3 4 5 6 7 8 9 10 11 12 13

12+